

Afgørelser – Reg. nr.: 01133.00

Fredningen vedrører: Skovvænget

Domme

Taksationskommissionen

Naturklagenævnet

Overfredningsnævnet

Fredningsnævnet

12.05-1956, 02-02-1948

Kendelser

Deklarationer

07-02-1956, 03-10-1958



DEKLARATIONER>

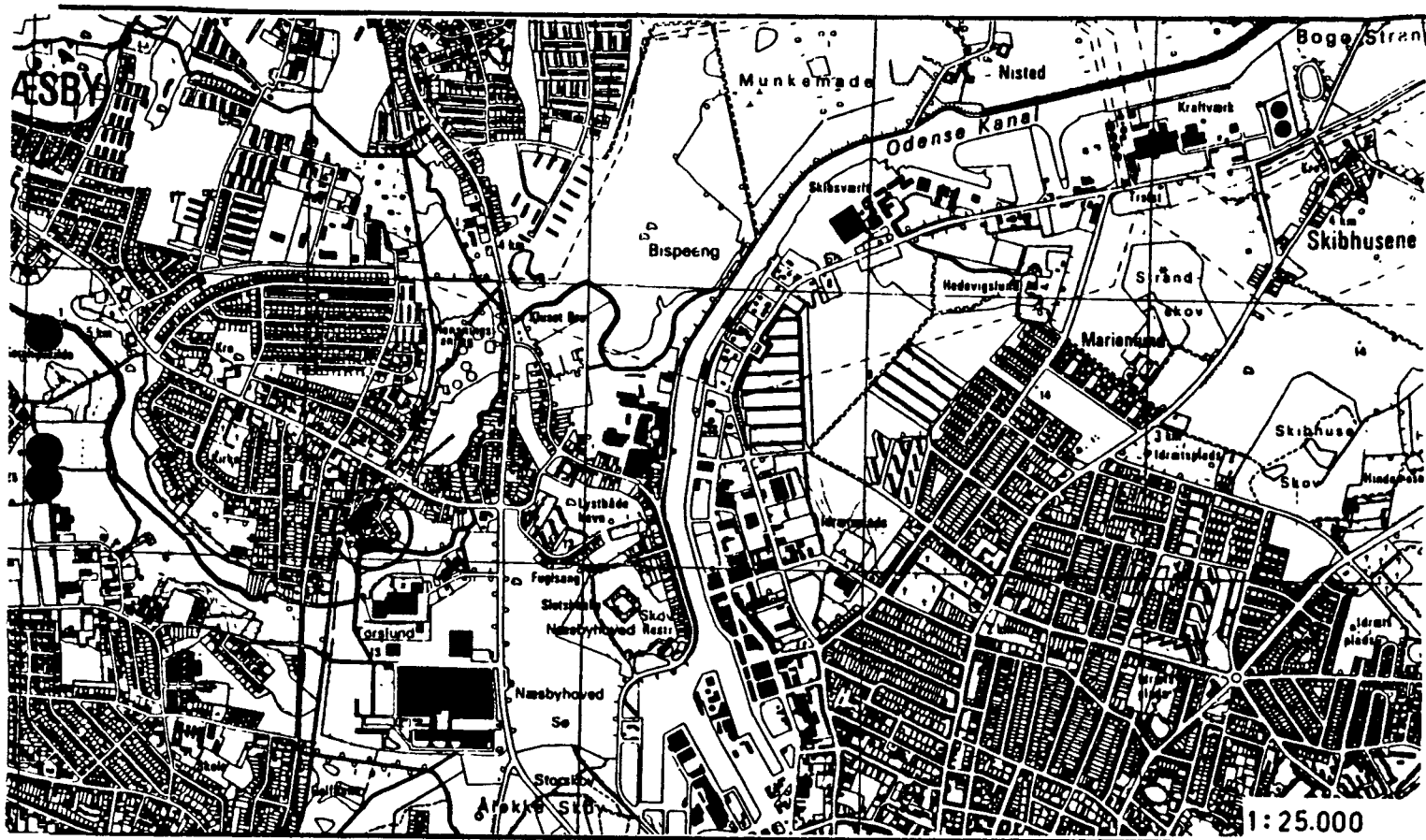


Lokalitet: Skovvænget

Kommune: Odense

Sogn : Næsbyhoved-Broby

Reg. nr.: 461-23-03



Ejer : Privat

Areal : ca. 1.000 m²

Fredet : Deklaration 7/2-1956


Formål : Bevaring af træer og ådalsskrønt.

Indhold : 5 nærmere angivne egetræer må ikke fældes eller beskæres uden nævnets samtykke. Der må ikke foretages udgravninger indenfor 8 m's afstand fra træerne. Bredden langs Stavids A fredes i en bredde af 10 m, således at træbevoksning ikke må fældes eller beskæres. På bredden må der ikke anbringes nogen form for bebyggelse, og skrønten må ikke anvendes til nyttehaver.

1936
1990 12 MAJ 1958
5519 23 SEP. 1958
Matr. nr. 4 e, Næsby by, Næsbyhoved Broby sogn

for 12/1954
Odense Amtsrådskreds
Reg. nr. 21
17

Fredningsplanudvalget for Fyh
nr. 9, Allesø Næsbyhoved Broby sogn 4



REG. NR. 1133.00

17-83-03

Anmelder:
Naturfredningsnævnet for
Odense amtsrådskreds.

D e k l a r a t i o n .

Undertegnede sogneråd for Allesø Næsbyhoved Broby kommune som ejer af matr. nr. 4 e, Næsby by, Næsbyhoved Broby sogn af hartkorn o tdr., 1 skp., 2 fdk. og 0 alb. indgår herved efter aftale med naturfredningsnævnet for Odense amtsrådskreds på at pålægge den foran nævnte ejendom følgende servitutbestemmelser:

De på vedhæftede kort afmærkede 5 egetræer må ikke uden fredningsnævnets samtykke fældes eller beskæres for andet end rådne grene. Der må ikke foretages udgravninger indenfor en afstand af 8 meter for at undgå beskadigelse af træernes rødder.

Bredden langs Staviså fredes i en bredde af 10 m fra normal vandstand, således at den på åbredden værende træbevoksning ikke må fældes eller beskæres for andet end rådne grene. På skrænten langs bredden må der ikke anbringes nogen form for bebyggelse, herunder småhuse, drivhuse, drivbænke, skure og bådhuse. Skrænten må ikke anvendes til nyttehaver, men skal stedse holdes beplantet med velholdte prydbuske.

Denne deklaration begæres tinglyst forud for al pantegæld på ovennævnte matr. nr. med påtaleret for naturfredningsnævnet for Odense amtsrådskreds, idet der med hensyn til servituter og lignende byrder henvises til ejendommens blad i tingbogen.

Næsby, den 7. februar 1956.
Allesø-Næsbyhovedbroby
sogneråd
Næsby F.

Niels Jacobsen
præs.

Til vitterlighed om underskriftens og tids, dateringens rigtighed og underskriverens myndighed:


Raymond Jørgensen

I. REYMOND JØRGENSEN
LANDSRETTSSAGFØRER
VESTERGADE 44 - ODENSE
Tlf. 900 - GIRO 9755

præs. 57/2 000
vend./

Helge Pihl Christiansen og et egetræ på parcel nr. 3, nu matr. nr. 4 em af Næsby, Skovvænget nr. 5, må fældes. Iøvrigt opretholdes fredningen, herunder også fredning af det egetræ, der står i skel mellem fornævnte 2 matr. nr.e.

, den 23. september 1958.



Foranstående påtegning annulleres.

, den 3. oktober 1958.



Fredningsnævnet har enstemmigt godkendt, at to egetræer, der står på parcel nr. 3, nu matr. nr. 4 em af Næsby, Skovvænget nr. 5, tilhørende Marius Hjortebjerg Pedersen, må fældes. Iøvrigt opretholdes fredningen, herunder også af det egetræ, der står i skellet mellem nævnte matr. nr. og parcel nr. 2, nu matr. nr. 4 el af Næsby, Skovvænget nr. 3, tilhørende Helge Pihl Christiansen.

, den 3. oktober 1958.



Allesø-Næsbyhovedbroby sogneråds foranstående
beslutning af 7. februar 1956 godkendes herved.

Fyns Stiftamt, den 9. maj 1956.

P. A. V.

Overensstemmende med det på mødet den 27. oktober 1955
vedtagne, modtager og godkender naturfredningsnævnet for Odense
amtsrådsreds foranstående fredning bestemmelse, der bedes ting-
lyst som byrde på fornævnte matr. nr. , idet bemærkes, at kortkalku-
ladvirende de fredede objekters beliggenhed er henlagt i akten for
matr. nr. 4 g, Næsby by, Næsbyhovedbroby sogn.

Naturfredningsnævnet
for
Odense Amtsrådsreds den 11. maj 1956.

Afsnit: §	Kr.	Øre
§ 141	"	"
§ 141	"	"
§ 141	"	"
Ialt	2	Kr. Øre

Indført i Dagbogen for Retsreds Nr. 39, Odense Herred m. v'

den 12 MAJ 1956 Aht: Skab C Nr. 532

Lyst Tingbog

for matr. 4 g og 4 ei Næsby
hoved

11
12

Fredningsnævnet har enstemmigt godkendt, at et egetræ
på parcel nr. 2, nu matr. nr. 4 el af Næsby, Skovvg. nr. 3, tilhørende

5519 23 SEP. 1958

Matr. nr. 4 e,

Næsby by, Næsby-
hovedbroby sogn.

Naturfredningsnævnet
for
Odense Amtsrådsreds

Påtegning på deklaration af 7. februar 1956, tinglyst 12.
majs. å. udstedt af Allesø-Næsbyhoved Broby kommune.

Fredningsnævnet har eenstemmigt godkendt, at et egetræ
på parcel nr. 2, nu matr. nr. 4 ol af Næsby, Skovvg. nr. 3,
tilhørende Helge Pihl Christiansen og et egetræ på parcel nr. 3,
tilhørende Marius Hjørtebjerg Pedersen
nu matr. nr. 4 em af Næsby, Skovvænget nr. 5, må fældes. Iøvrigt
opretholdes fredningen, herunder også fredning af det egetræ, der
står i skel mellem fornævnte 2 matr. nr.e.

Naturfredningsnævnet, den 23. september 1958.

Odense Amtsrådsreds Ringberg.

of

(indført i Dagbogen for Retsheds Nr. 39, Odense Herred m. l.
den 23 SEP. 1958 Amt: Skab Nr.
Lyst Tingbog

Genpartens Rigtighed bekræftes

Runde

FREDNINGSNÆVNET >

Afskrift.

Matr. nr. 4 e, Næsby by,
Næsbyhovedbroby sogn.Anmelder: Naturfredningsnævnet
for
Odense Amtsrådskreds

stempel 2 kr.

D e k l a r a t i o n .

Undertegnede sogneråd for Allesø Næsbyhoved Broby kommune som ejer af matr. nr. 4 e, Næsby by, Næsbyhovedbroby sogn af hartkorn 0 tdr., 1 skp., 2 fdk. og 0 alb. indgår herved efter aftale med naturfredningsnævnet for Odense amtsrådskreds på at pålægge den foran nævnte ejendom følgende servitutbestemmelser:

De på vedhæftede kort afmærkede 5 egetræer må ikke uden fredningsnævnets samtykke fælles^a eller beskæres for andet end rådne grene. Der må ikke foretages udgravninger indenfor en afstand af 8 meter for at undgå beskadigelse af træernes rødder.

Brædden langs Staviså fredes i en bredde af 10 m. fra normal vandstand, således at den på åbredden værende træbevoksning ikke må fældes eller beskæres for andet end rådne grene. På skrænten langs bredden må der ikke anbringes nogen form for bebyggelse, herunder småhuse, drivhuse, drivbænke, skure og bådhus. Skrænten må ikke anvendes til nyttehaver, men skal stedse holdes beplantet med velholdte prydbuske.

Denne deklaration begæres tinglyst forud for al pantegæld på ovennævnte matr. nr. med påtaleret for naturfredningsnævnet for Odense amtsrådskreds, idet der med hensyn til servituter og lignende byrder henvises til ejendommens blad i tingbogen.

Næsby, den 7'februar 1956.

Allesø-Næsbyhovedbroby sogneråd, Næsby F.

Niels Jacobsen

fmd.

Til vitterlighed om underskriftens ægthed, dateringens rigtighed og

underskriverens myndighed:

I. Keymond Jørgensen

landsretssagfører

Vestergade 44, Odense.

Tlf. 900 - Giro 9755.

Allesø-Næsbyhovedbroby sogneråds foranstående beslutning af 7'februar 1956 godkendes herved.

Fyens Stiftamt, den 9'maj 1956.

P. A. V.

P. Kaae.

Overensstemmende med det på mødet den 27'oktober 1955 vedtagne, modtager og godkender naturfredningsnævnet for Odense amtsrådskreds foranstående fredningsbestemmelser, der bedes tinglyst som byrde på fornævnte matr. nr., idet bemærkes, at kortkalke udvisende de fredede objekters beliggenhed er henlagt i akten for matr. nr. 4 e, Næsby by, Næsbyhovedbroby sogn.

Naturfredningsnævnet for Odense amtsrådskreds, den 12'maj 1956.

Ringberg.

/BJ.

Tinglyst i Odense herred den 12'maj 1956 på matr. nr. 4 e og 4 ei Næsby.

Afskriftens rigtighed bekræftes:

Naturfredningsnævnet den 25'maj 1956.
for

Odense Amtsrådskreds

cfr.
M/GP.

afskrift.

Matr. nr. 4 eg Næsby
by, Næsbyhovedbroby
sogn.

Anmelder:

stempel 2 kr.

Deklaration.

Undertegnede sogneråd for Allesø Næsbyhoved Broby kommune som ejer af matr. nr. 4 eg, Næsby by, Næsbyhoved Broby sogn, af hartkorn 0 tdr., 0 skp., 1 fdk. og $0\frac{1}{4}$ alb. indgår herved efter aftale med naturfredningsnævnet for Odense amtsrådsreds på at pålægge den foran nævnte ejendom følgende servitutbestemmelser:

Langsejendommens nordøstlige skel mod matr. nr. 4 dd, således som vist på vedhæftede kort plantes en række træer af canadisk eg. Disse træer fredes, således at de med tiden kommer til at fremtræde som et samlet skovbryn, og de må ikke fældes eller udsættes for nogen behandling, der hindrer dem i at udvikle sig på en naturlig måde. Træer, der måtte gå ud, skal erstattes med nye.

Denne deklARATION begæres tinglyst forud for al pantegæld på ovennævnte matr. nr. med påtaleret for naturfredningsnævnet for Odense amtsrådsreds, idet der med hensyn til servituter og lignende byrder henvises til ejendommens blad i tingbogen.

Næsby, den 7' februar 1956.

Allesø-Næsbyhovedbroby sogneråd, Næsby F.

Niels Jacobsen

fmd.

Til vitterlighed om underskriftens ægthed, dateringens rigtighed og underskriverens myndighed:

I. Keymond Jørgensen

landsretssagfører

Vestergade 44, Odense.

Tlf. 900 - Giro 9755.

Allesø-Næsbyhovedbroby sogneråds foranstående beslutning af 7' februar 1956 godkendes herved.

Fyens Stiftamt, den 9'maj 1956.

P. A. V.

P. Kaae.

Overensstemmende med det på mødet den 27'oktober 1955 vedtagne, modtager og godkender naturfredningsnævnet for Odense amtsrådsreds foranstående fredningsbestemmelser, der bedes tinglyst som byrde på fornævnte matr. nr., idet bemærkes, at kortkalke udvisende de fredede objekters beliggenhed er henlagt i akten for matr. nr. 4 e, Næsby by, Næsbyhovedbroby sogn.

Naturfredningsnævnet for Odense amtsrådsreds, den 12'maj 1956.

Ringberg.

/BJ.

Tinglyst i Odense herred den 12'maj 1956.

Afskriftens rigtighed bekræftes:

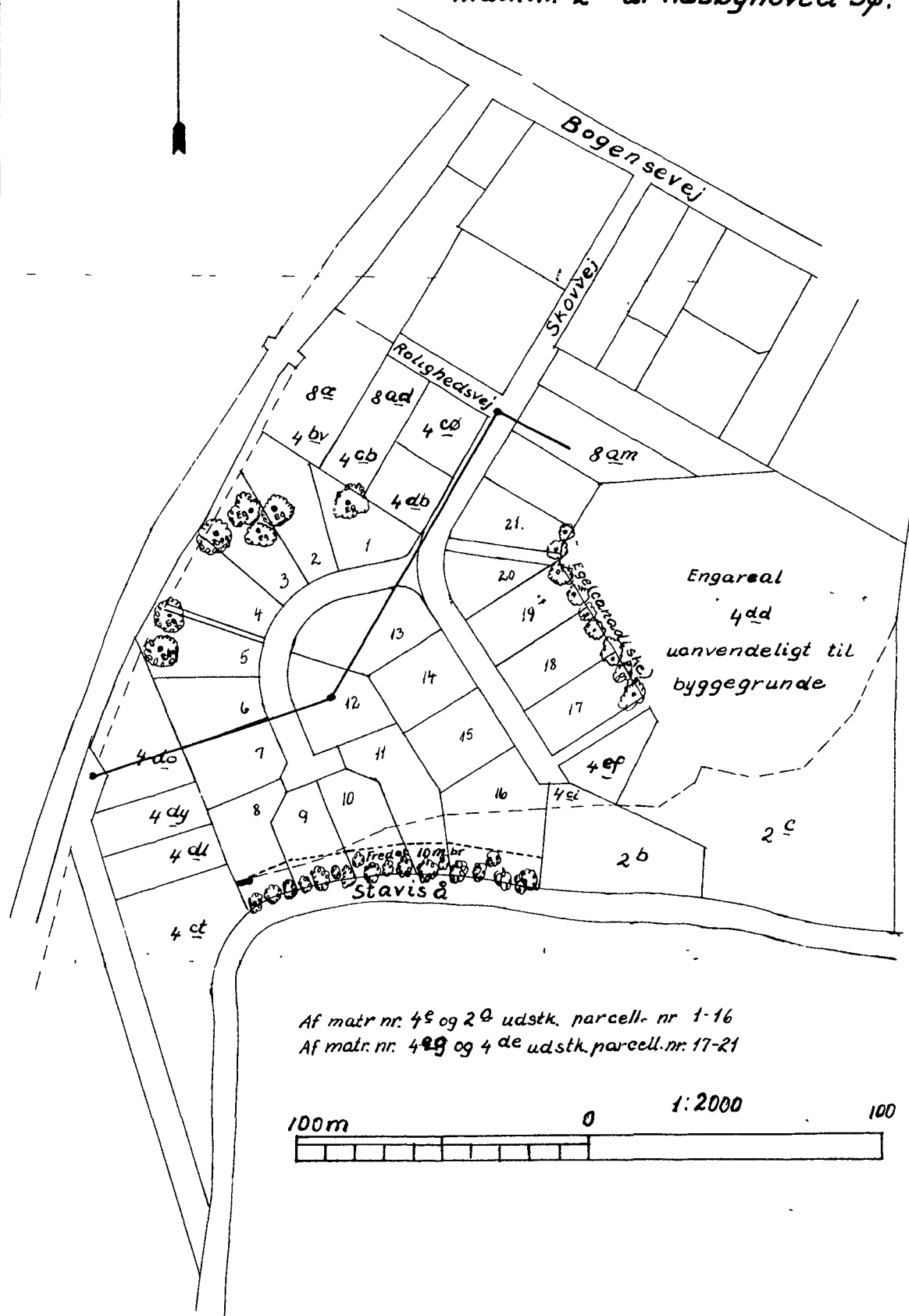
Naturfredningsnævnet
for den 25'maj 1956.
Odense Amtsrådsreds



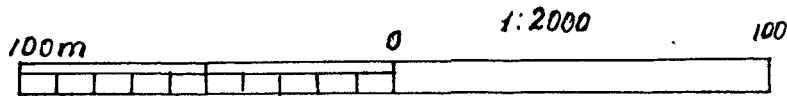
cfr.
BJ/GP.

Forslag til udstykning af 'Skoven'

Matr. nr. 4^e, 4^{og} og 4^{de} af Næsby By samt
matr. nr. 2^e af Næsbyhoved Sø.



Af matr. nr. 4^e og 2^e udstk. parcell- nr 1-16
Af matr. nr. 4^{og} og 4^{de} udstk. parcell. nr. 17-21



E. L. Lemand 4/8 1955



DEKLARATIONER>



NATURFREDNINGSNÆVNET
FOR
ODENSE AMTSRAADSKREDS

TH. ~~XXXX~~ 114712.

REG. NR. 1133

Odense, den 3. oktober 1958.

Journal Nr. 17/1958.

1.1/12
H. H. Pihl
E

Det meddeles herved, at den i nævnets skrivelse af 22. september 1958 omhandlede påtegning angående fældning af 2 egetrær på det tidligere matr. nr. 4 e af Næsby under dags dato er annulleret, og at deklarationen af 7. februar 1956, tinglyst den 12. maj s. å., under d. d. er blevet forsynet med sålydende påtegning:

" Fredningsnævnet har enstemmigt godkendt, at to egetrær, der står på parcel nr. 3, hu matr. nr. 4 em af Næsby, Skovvænget nr. 5, tilhørende Marius Hjortebjerg Pedersen må fældes. Iøvrigt opretholdes fredningen, herunder også af det egetræ, der står i skellet mellem nævnte matr. nr. og parcel nr. 2, nu matr. nr. 4 el af Næsby, Skovvænget nr. 3, tilhørende Helge Pihl

STATSMINISTERIET j.nr. 211⁶/58

4. OKT. 1958

Christiansen.

Fredningen er optaget i fredningslisten
under nr. 21.

A large, stylized handwritten signature in black ink, written in a cursive script. The signature is positioned centrally on the page, below the typed text. It features a prominent, sweeping loop on the left side and a long, horizontal stroke extending to the right.

Statsministeriet,

København K.

FREDNINGSNÆVNET >

2/2.1948

U D S K R I F T
af
Forhandlingsprotokollen for Fredningsnævnet for
Odens Amtsrådsreds.

Fredningsdeklaration.

Undertegnede Gaardejer Anders Jørgen Andersen, Nævbygaard pr. Næsby, har overfor Naturfredningsnævnet for Odense Amtsrådsreds rejst Spørgsmaal om Udstykning og Bebyggelse af den mig tilhørende Fredskovsparcel, Matr.Nr. 4 e Næsby By, Næsbyhovedbroby Sogn. Efter forud indhentet Udtalelser fra Allesø-Næsbyhovedbroby Sogneraad, Odense Byraad, Danmarks Naturfredningsforenings Lokalkomite og Statens Tilsynsførende med de private Skove paa Fyn, Skovrider J. Abell, Kirkeby, har Fredningsnævnet besigtiget Ejendommen og dernæst i et Møde den 5. Februar 1947 vedtaget følgende Udtalelse:

"Nævnets Medlemmer er enige om, at der ikke er Grundlag for at rejse egentlig Fredningssag i Medfør af Naturfredningslovens § 1, fordi det paagældende Omraade ikke har en saadan Skønhed, Beliggenhed eller Ejendommelighed, at det har væsentlig Betydning for Almenheden, hvorhos man vilde tilsidesætte Hensynet til Ejeren Interesser, hvis dette lille skovbevoksede Areal blev aabnet for Almenheden. Herved bemærkes, at Allesø Næsbyhovedbroby Sogneraad udtrykkelig har erklæret, at Arealet ingen Betydning har for Befolkningen der. Det fremhæves, at der kun er en enkelt Adgangsvej til Arealet, og at dette er omgivet af Huse med Haver samt beliggende i en Udkant af Kommunen og fjernt for andre Skovstykker. Odense Kommune har paa Fredningsnævnets Forespørgsel udtrykkelig erklæret, at Odense Kommune ikke er interesse ret i at erhverve Arealet for til sin Tid at udlægge det til Park, idet henvises til, at Arealet ikke ligger i Odense Kommune. Kommunen har erklæret, at den ønsker Fredskovspligten opretholdt, for at det lille Areal kan bevares som grønt Omraade. Det er oplyst for Nævnet, at Arealet førstlig set ikke frembyder nogen Interesse.

Naar Fredningsnævnet ikke mener at kunne frede Arealet eller aabne dette for Almenheden, bliver den offentlige Interesse

nærmest den, at der fra den nye Udfaldsvej gennem Aaløkke-skoven bliver Udsigt til en Skovkant paa Arealets østlige og nord-østlige Sider. Dette Hensyn mener Nævnet kan imødekommes ved Fredningsdeklaration i Overensstemmelse med Ejerens Tilbud, saaledes at der fra Ejendommen ialt kun maa udstykkes 7 Parceller som vist paa fremlagte Plan, medens 2 Parceller holdes skovbevoksede og bevares for Ejeren. Paa Arealet maa kun opføres Enfamilies Villaer efter Tegninger godkendt af Fredningsnævnet. Paa de 2 Parceller, der bevares for Ejeren, skal være urørte Skovarealer, og paa disse Arealer maa større Træer ikke fældes uden Fredningsnævnets Samtykke. Med større Træer menes Træer, der i 1½ Meters Højde er 1 Meter eller mere i Omkreds. Fredningsnævnet vil herefter ikke udtale sig imod, at Andragende fra Ejeren om Ophævelse af Fredskovpligten imødekommes paa Vilkaar, at der paa de 2 Parceller, som Ejeren beholder, forud for 1 Pantegæld lyses Deklaration i Overensstemmelse med foranstaaende med Paataleret for Nævnet."

Idet jeg tiltræder de saaledes af Fredningsnævnet fastsatte Vilkaar, paalægger jeg herved min nævnte Ejendom følgende Servitutbestemmelser:

Paa Ejendommen maa kun udstykkes 7 Parceller til Bebyggelse og paa disse maa kun opføres Enfamilies Huse efter Tegninger godkendt af Fredningsnævnet, medens 2 Parceller holdes skovbevoksede og bevares for Ejeren af Ejendommen. Paa disse 2 Parceller, som skal være urørte Skovarealer, maa Træer, der i 1½ Meters Højde maaler 1 Meter eller mere i Omkreds, ikke fældes uden Fredningsnævnets Samtykke.

Denne Deklaration begæres tinglyst forud for Pantegæld paa Ejendommen Matr.Nr. 4e Næsby By, Næsbyhovedbroby Sogn, skyldsæt for Hartkøtn 1 Skp. 2 Fdk. 0 Alb. med Paataleret for Naturfredningsnævnet for Odense Amtsrådsreds, der saaledes vil kunne relaxere de 7 Byggegrunde, naar Udstykning er sket. Hvis Fredskovpligten ikke ophæves, har jeg Ret til at kræve Deklarationen slettet.

Med Hensyn til Servitutter og Byrder henvises til Ejendommens Blad i Tingbogen.

Næsbygaard, den 2' Februar 1948.

Anders Jørgen Andersen.

Til Vitterlighed:

Th. Haagen.

DISPENSATIONER>

Afgørelser – Reg. nr.: 01133.00

Dispensationer i perioden: 22-01-2001

FREDNINGSNÆVNET

FOR

FYNS AMT

Toftevej 31, 5610 Assens
Tlf. 64 71 10 20 - Telefax 64 71 55 20

Dato: 22. januar 2001
Journal nr.: Frs. 57/2000

Modtaget i
Skov- og Naturstyrelsen


23 JAN. 2001

REG. NR. 1133.00

Hermed sendes genpart af nævnets skrivelse af d.d. til

Fyns Amt
Miljø- og Arealafdelingen
Ørbækvej 100
5220 Odense SØ

Nævnets afgørelse kan indbringes for Naturklagenævnet, Frederiksborggade 15, 1360 København K., inden 4 uger fra modtagelsen af nærværende meddelelse.

P.N.V.

Alice Knudsen
kt.fm.

1. Skov- og Naturstyrelsen, Haraldsgade 53, 2100 København Ø.
2. Keld Nielsen, Næsby Skovvej 27, 5270 Odense N.
3. Odense kommune, Rådhuset, 5000 Odense C.
4. Danmarks Naturfredningsforening, Masnedøgade 20, 2100 København Ø.
5. Danmarks Naturfredningsforenings lokalkomité, v/Michael Fynsk, Johannes Larsens Vej 30, 3. th., 5220 Odense SØ
6. DOF-FYN's Fredningsudvalg v/Morten Nielsen, Valdemarsgade 16, 5700 Svendborg
7. Fyns Statsskovdistrikt, Sollerupvej 22, Korinth, 5600 Faaborg
8. Friluftsrådet, c/o amtsformand Carl Lohmann Frederiksen, Kirkegyden 30, Stige, 5270 Odense N.
9. Friluftsrådet, Scandiagade 13, 2450 København SV

Skov- og Naturstyrelsen

J.nr. SN 2001 - 12117-0001

Akt. nr.

2

FREDNINGSNÆVNET

FOR

FYNS AMT

Toftevej 31, 5610 Assens
Tlf. 64 71 10 20 - Telefax 64 71 55 20

Dato: 22. januar 2001.
Journal nr.: Frs. 57/2000

Fyns Amt
Miljø- og Arealafdelingen
Ørbækvej 100
5220 Odense SØ

Fyns Amt har ved skrivelse af 20. november 2000 forelagt fredningsnævnet en sag vedrørende fældning af fredede træer på matr. nr. 4-er Næsby by, Næsby, ved Stavids Åen.

Skrivelsen er sålydende:

"

Fyns Amt har på opfordring fra Odense kommune besigtiget træerne på ovenstående ejendom. På bredden står to store Bævreasp, som hælder kraftigt ud over åen, som det også ses på vedlagte fotos.

Langs Stavids Å løber en offentlig sti, der er en del af et større stinet. Fyns Amt har vurderet, at træerne nu hælder så voldsomt, at der er akut fare for, at træerne vælter ind over stien med hele kronen, og vi har derfor opfordret ejeren til at fælde træerne snarest under henvisning til den risiko, træerne indebærer for personer, som færdes på stien.

Ejendommen er omfattet af en fredningsdeklaration, der skal forhindre, at træerne på brinken fældes.

Der er i september 1995 givet tilladelse til, at 3 træer på ejendommen måtte fældes med henvisning til sikkerheden.

..... "

Træerne er fredet ved deklaration af 7. februar 1956, hvori det bl.a. hedder:

"

Bredden langs Stavis å fredes i en bredde af 10 m fra normal vandstand, således at den på åbredden værende træbevoksning ikke må fældes eller beskæres for andet end rådne grene.

..... "

Fredningsnævnet skal udtale:

Fredningsnævnet meddeler herved tilladelse til fældning af de 2 store Bævreasp, idet nævnet lægger til grund, at træerne udgør en sikkerhedsrisiko.

Fredningsnævnets afgørelse, der er enstemmig, er truffet i medfør af naturbeskyttelseslovens § 50, stk. 1.

Nævnets afgørelse kan i medfør af naturbeskyttelseslovens § 78, stk. 2, indbringes for Naturklagenævnet af de i samme lovs § 86 nævnte klageberettigede. Klagen indgives til fredningsnævnet, der videresender klagen til Naturklagenævnet.

Klagefristen er 4 uger fra den dag, afgørelsen er meddelt den klageberettigede.

Tilladelsen må ikke udnyttes, før ovennævnte frist er udløbet.

Tilladelsen bortfalder, såfremt den ikke er udnyttet inden 3 år efter, den er meddelt.


S. Raunholt