

Afgørelser – Reg. nr.: 01128.01

**Fredningen vedrører: Gilbjerghoved - Ophævet se
07833.00**

Domme

Taksationskommissionen

Naturklagenævnet 21-10-1993

Overfredningsnævnet 26-06-1962

Fredningsnævnet 01-12-1960

Kendelser

Deklarationer

FREDNINGSNÆVNET >

INDHOLDSFORTEGNELSE

- Kendelse af 26/6 1962 [ofn-1443/60] om stadfæstelse af
- Kendelse af 1/12 1960 [nævn] om fredning, status quo, delvis off. adgang
- Afgørelse af 21.10.1953 (NKN 200/53) som ophæver fredningen. se regnr. 7783.00.

213 GRÆSTED-GILLELEJE

1514 I NV

MATRIKELFORTEGNELSE

(ajour pr. 26/6 1962)

Fredningen omfatter (helt eller delvis) følgende matrikelnumre:

2 g, 2 bæ Strand-Børstrup, Gilleleje

Gældende matrikulært kortbilag: Fr 168

Se også REG. NR.: {

00216.000
00610.000
00660.000
00943.000
01128.000

K E N D E L S E

afsagt 1. december 1960 af Fredningsnævnet for
Frederiksborg Amt vedrørende ejendommen matr.
nr. 2 bz Strand-Børstrup.



Ved skrivelse af 24. juni 1960 henlede Søborg-Gilleleje sogne-
råd fredningsnævnets opmærksomhed på, at man fra ejeren af matr. nr. 2
bz Strand-Børstrup i Gilleleje sogn fru Nini Jensen, Herthavej 7, Ordrup,
havde modtaget et udstykningsudragsende, hvorefter det fornavnte areal,
der udgør 4.005 m² og ligger nord for den offentlige sti "Gilbjergstien",
ønskedes udstykket i tre parceller, hvoraf de to østede solgt til re-
præsentant Kjarby, Charlottenlund, og fru Else Møller, Glassensgade 23,
København, der i forvejen er ejere af grunde på den anden side stien.

**OPLYST
UD I ÅBEN K. AF
26/6 1962**

I skrivelsen anfører sognerådet, at arealet der er beliggende mel-
lem den offentlige trappenedgang til stranden og den kommunen tilhørende
offentlige strandgrund matr. nr. 2 az Strand-Børstrup er det smukkeste
og mest karakteristiske på Gilbjerg, at offentligheden i umindelige tider
er haft uhindret adgang til arealet, at der er placeret en udsigtsbank
på arealet, hvorfra der haves en smuk udsigt over Kattegat, men at ejer-
ne nu har opsat dyrehegn langs med Gilbjergstien samt langs med hver
parcel fra Gilbjergstien og mod nord til stranden, således at arealet
nu fuldstændig er afskåret for adgang for offentligheden, også med hensyn
til udsigtsbanken, der ej heller kan blive stående.

For at bevare offentlighedens adgang til vedblivende at færdes
på arealet, har sognerådet henstillet til nævnet, at arealet fredes.

Nævnet har beset arealet, der som anført ligger nord for Gilbjerg-
stien. Såvel fra selve matr. nr. 2 bz Strand-Børstrup som fra Gilbjerg-

OVERFREDNINGSNÆVNET >

26-6-1962

U D S K R I F T

af

OVERFREDNINGSNÆVNETS KENDELSESPROTOKOL

År 1962, den 26. juni, afsagde overfredningsnævnet på grundlag af mundtlig og skriftlig votering følgende

k e n d e l s e

i sagen nr. 1443/60 vedrørende fredning af matr.nr. 2 bæ og 2 g, begge af Strand-Børstrup by, Gilleleje sogn.

I den af fredningsnævnet for Frederiksborg amt den 1. december 1960 afsagte kendelse hedder det:

"Ved skrivelse af 24. juni 1960 henlede Søborg-Gilleleje sogneråd fredningsnævnets opmærksomhed på, at man fra ejeren af matr.nr. 2 bæ Strand-Børstrup i Gilleleje sogn, fru Nini Jensen, Herthavej 7, Ordrup, havde modtaget et udstykningsandragende, hvorefter det fornævnte areal, der udgør 4.005 m² og ligger nord for den offentlige sti "Gilbjergstien", ønskedes udstykket i tre parceller, hvoraf de to agtedes solgt til repræsentant Kjerby, Charlottenlund, og fru Else Møller, Classensgade 23, København, der i forvejen er ejere af grunde på den anden side stien.

I skrivelsen anfører sognerådet, at arealet, der er beliggende mellem den offentlige trappenedgang til stranden og den kommunen tilhørende offentlige strandgrund matr.nr. 2 aø Strand-Børstrup, er det smukkeste og mest karakteristiske på Gilbjerg, at offentligheden i umindelige tider har haft uhindret adgang til arealet, at der er placeret en udsigtsbænk på arealet, hvorfra der haves en smuk udsigt over

Kattegat, men at ejerne nu har opsat dyrehegn langs med Gilbjergstien samt langs med hver parcel fra Gilbjergstien og mod nord til stranden, således at arealet nu fuldstændig er afskåret for adgang for offentligheden, også med hensyn til udsigtsbænken, der ej heller kan blive stående.

For at bevare offentlighedens adgang til vedblivende at færdes på arealet, har sognerådet henstillet til nævnet, at arealet fredes.

Nævnet har beset arealet, der som anført ligger nord for Gilbjergstien. Såvel fra selve matr.nr. 2 bæ Strand-Børstrup som fra Gilbjergstien haves der en meget smuk udsigt over Kattegat, dog/^{kun}så længe der ikke forekommer høj beplantning. Af hensyn til kystbyggelinien kan der ikke forventes tilladelse til at opføre bygninger på grunden. Matr.nr. 2 bæ grænser ikke til havet, idet strandbredden såvel nord for 2 bæ som nord for den kommune tilhørende parcel matr.nr. 2 aø tilhører "Strandgårdens Grundejerforening", hvis medlemmer har baderet her.

Til behandling i forbindelse med det af sognerådet stillede fredningsforslag har nævnet herefter inddraget spørgsmålet om, hvorvidt matr.nr. 2 g Strand-Børstrup med tilhørende strandareal bør fredes.

Såvel fru Nini Jensen, der ifølge tingbogen er ejer af matr.nr. 2 bæ Strand-Børstrup, som fru Else Møller og repræsentant Kjerby har protesteret mod, at arealet pålægges en status quo fredning med adgang for offentligheden, og har såfremt en status quo fredning gennemføres, påstået erstatning.

De har derimod tilbudt vederlagsfrit at lade matr. nr. 2 bæ Strand-Børstrup frede således:

- 1) Den nuværende tilstand af arealet bevares således, at der ikke foretages ny beplantning, og således at den på arealet værende beplantning ikke må overstige en højde af 1,25 meter over stiens niveau.

Ved skræntens fod må dog plantes vilde roser eller gyvel.

- 2) Den på matr.nr. 2 bæ's østlige ende stående, kommune tilhørende bæk bevares med fri adgang for offentligheden.

3) De nuværende på matr.nr. 2 bæ eksisterende hegn ombyttes med naturhegn - dog ikke mod den kommunale trappe. Disse naturhegn må ikke være højere end 1,25 meter fra sti-ens niveau, dog at hegnet vest og nord for bænken ikke må forhindre udsigten.

Indtil naturhegnet vokser op, må det mod stien beskyttes af trådhegn, dog ikke af større højde end 90 cm og ikke længere end indtil 1/9 1965.

4) Påtaleret: Naturfredningsnævnet for Frederiksborg amt.

Ejeren af matr.nr. 2 g Strand-Børstrup, "Strand-gårdens Grundejerforening", har erklæret, at man er indforstået med, at der gives Søborg-Gilleleje kommunes beboere, d.v.s. fastboende, sommerbeboere og gæster af begge kategorier adgang til ophold og badning fra strandarealet til matr. nr. 2 g, og at man ikke vil kræve erstatning herfor; derimod modsætter man sig fredning af den øvrige del af matr.nr. 2 g.

Efter det således foreliggende finder nævnet, at offentlighedens interesse i tilstrækkelig grad er tilgodeset ved den fredning, som tilbydes ^{af} ejerne af matr.nr. 2 bæ og 2 g Strand-Børstrup, idet Søborg-Gilleleje kommunes beboere sikres baderet på strandarealet og bevarer udsigten til havet såvel fra Gilbjerg-stien som fra den på matr.nr. 2 bæ stående bæk. Det kan i denne forbindelse bemærkes, at der ikke findes egnet parkeringsplads i nærheden, således at de goder, der kan opnåes ved en fredning, kun kan antages at komme beboerne i nærheden tilgode, og at en fredning derfor kun kan antages at have interesse for en begrænset del af offentligheden.

Parcellerne matr.nr. 2 bæ og 2 g Strand-Børstrup vil herefter være at frede som nedenfor anført."

Konklusionen er sålydende:

"Ejendommen matr.nr. 2 bæ Strand-Børstrup fredes således:

1) Den nuværende tilstand af arealet bevares således, at der ikke foretages ny beplantning, og således, at den på

arealet værende beplantning ikke må overstige en højde af 1,25 meter over stiens niveau.

Ved skræntens fod må dog plantes vilde roser eller gyvel.

2) Den på matr.nr. 2 bæ's østlige ende stående, kommunen tilhørende bæk bevares med fri adgang for offentligheden.

3) De nuværende på matr.nr. 2 bæ eksisterende hegn ombyttes med naturhegn - dog ikke mod den kommunale trappe. Disse naturhegn må ikke være højere end 1,25 meter fra stiens niveau, dog at hegnet vest og nord for bænken ikke må forhindre udsigten.

Indtil naturhegnet vokser op, må det mod stien beskyttes af trådhegn, dog ikke af større højde end 90 cm og ikke længere end indtil 1/9 1965.

For såvidt angår ejendommen matr.nr. 2 g Strand-Børstrup bestemmes, at Søborg-Gilleleje kommunes beboere, d.v.s. faste beboere, sommerbeboere og gæster af begge kategorier, får ret til ophold og badning fra det til matr.nr. 2 g hørende strandareal i hele dets udstrækning.

Ved strandareal forstås de for græsvækst blottede strandbredder, jfr. naturfredningslovens § 25.

Påtaleret tilkommer Fredningsnævnet for Frederiksborg Amtsrådskreds.

Der er ikke krævet nogen erstatning, og fredningen kan ikke antages at medføre noget indgreb i pantsikkerheden."

Kendelsen er indanket for overfredningsnævnet af Søborg-Gilleleje kommune for såvidt angår matr.nr. 2 bæ af Strand-Børstrup by.

Overfredningsnævnet har den 15. november 1961 besigtiget de pågældende arealer og forhandlet med den ankende og andre i sagen interesserede, samt drøftet sagen i senere møder.

Søborg-Gilleleje kommune har for overfredningsnævnet gentaget sin for fredningsnævnet nedlagte påstand om, at matr.nr. 2 bæ fredes med adgang for offentligheden. Man har

som begrundelse for påstanden især henvist til, at arealet i umindelige tider har været offentlig tilgængeligt, og til at arealet - ikke mindst på grund af sin beliggenhed op ad Gilbjerg-stien - har væsentlig betydning for almenheden. Kommunen har i skrivelse af 6. december 1961 meddelt, at den vil være indforstået med at udrede en af overfredningsnævnet fastsat passende andel af en eventuelt fredningserstatning.

Ejerne af matr.nr. 2 bæ har påstået fredningsnævnets kendelse stadfæstet og nedlagt påstand om erstatning i tilfælde af fredning med offentlig adgang.

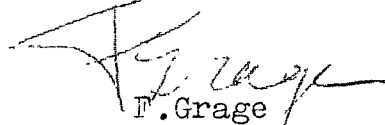
Under hensyn til at udsigten fra Gilbjerg-stien over matr.nr. 2 bæ efter den ved fredningsnævnets opnåede ordning i væsentligt omfang bevares, og i betragtning af at arealet er temmelig lille og ligger midt i en sommerhusbebyggelse, finder overfredningsnævnet ikke tilstrækkelig anledning til at ændre den af fredningsnævnet truffene kendelse, der herefter vil være at stadfæste.

Et kort, nr. FR. 168, over det fredede område er vedhæftet nærværende kendelse.

T h i b e s t e m m e s :

Den af fredningsnævnet for Frederiksborg amt den 1. december 1960 afsagte kendelse vedrørende fredning af matr. nr. 2 bæ og 2 g, begge af Strand-Børstrup by, Gilleleje sogn, stadfæstes.

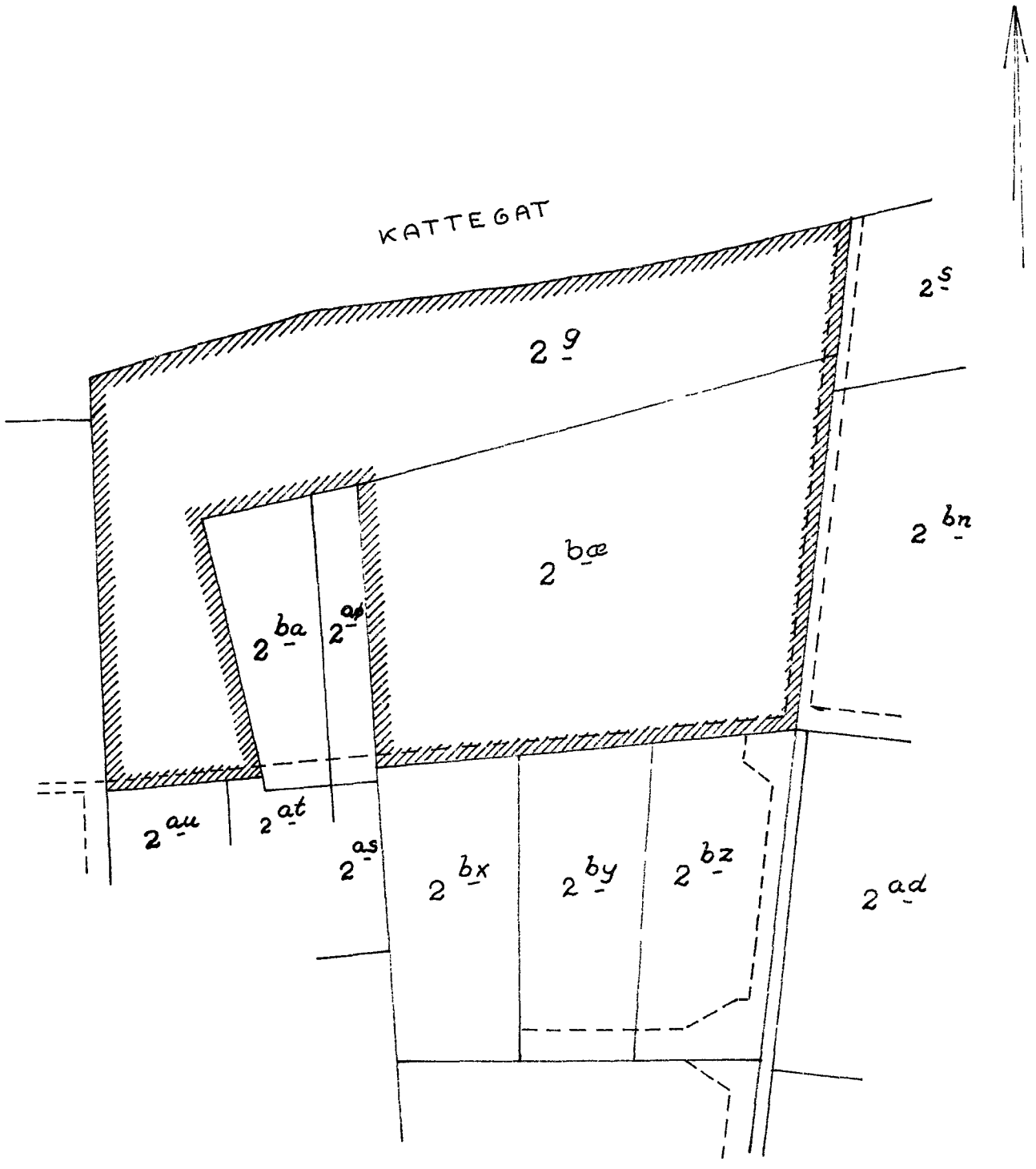
Udskriftens rigtighed
bekræftes.



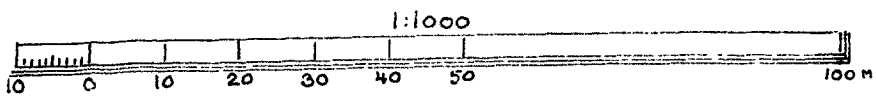
F. Grage

overfredningsnævnets sekretar.

1:8.01



////// GRÆNSE FOR FREDET AREAL



Naturfredningskonsulentens kontor København d. 8-6-62
By: STRAND-BØRSTRUP Sogn: GILLELEJE
Plan nr. FR. 168.

NATURKLAGENÆVNET >

den. 24.8.93

Til Naturklagenævnet
Att: Else Brix Knudsen

Vedr. Gilbjergstien

Jeg har fundet endnu en kendelse som jeg mener bør ophæves
i forbindelse med fredningen af Gilbjergstien.

Med venlig hilsen

Lis Knudsen

Naturklagenævnets afgørelse

af 21. oktober 1993

om fredning af udsigten fra Gilbjergstien
i Græsted-Gilleleje kommune, Frederiksborg amt.
(j. nr. 111/200-0002).

Fredningsnævnet for Frederiksborg amts nordlige fredningskreds har ved afgørelse af 2. december 1991 bestemt fredning efter naturfredningslovens kap. III af en række ejendomme nord for Gilbjergstien med henblik på at bevare udsigten fra Gilbjergstien. Fredningssagen er rejst af Miljøministeriet v/Skov- og Naturstyrelsen.

Fredningsnævnets afgørelse er påklaget til Naturklagenævnet af en række lodsejere.

Baggrunden for fredningen.

Den 17. september 1956 traf Fredningsnævnet for Frederiksborg amt afgørelse om fredning af udsigten over Kattegat fra Gilbjergstien mellem Gilleleje og Gilbjerghoved. I afgørelsen er behovet for fredning begrundet således:

"Over den høje skrænt, som Nordsjællands kyst danner mod Kattegat, fører Gilbjergstien mod vest og frembyder, hvor plantning ikke er til hinder, smukke udsigter over havet. Skrænten tilhører ejerne af en række villaer og er hele vejen beplantet med træer og buske, hvis vækst i tidens løb mange steder har lukket eller indskrænket udsigten fra stien, hvorfor der flere gange er gjort forsøg på ved fredning af sikre dens bevarelse."

Fredningsafgørelsen fra 1956 var imidlertid uklar på visse punkter, og Skov- og Naturstyrelsen fandt det derfor nødvendigt at fremsætte et nyt fredningsforslag.

Ved fredningen blev der pålagt de af fredningen omfattede ejendomme et vandret højdegrænseplan på 1,25 m over Gilbjergstien. Beplantning på ejendommene må ikke gå op over højdegrænseplanet, idet dog enkelte træer og trægrupper er undtaget fra højdegrænseplanet.

Påstande og synspunkter for Naturklagenævnet.

Ejerne af 4 ejendomme, der ligger syd for stien, og derfor ikke er omfattet af fredningen, har påklaget fredningsnævnets afgørelse med påstand om, at ejendommen matr. nr. 3oi Gilleleje By, beliggende Sdr. Strandvej 37, Gilleleje, der ligger nord for stien, bør inddrages under fredningen.

Ejeren af matr. nr. 3oi, Gilleleje By, har bl.a. anført, at den daværende ejer af matr. nr. 3oi i 1956 tillige ejede nabogrunden. Det blev ved den frivillige fredning i 1956 aftalt, at naboejendommen blev omfattet af fredningen mod, at matr. nr. 3oi blev holdt uden for fredningen. Fredningsnævnet har i sin afgørelse lagt denne aftale til grund og har ikke fundet, at der nu foreligger sådanne ændringer af forholdene, der kan begrunde en fredning af ejendommen.

Endvidere har ejeren anført, at en fredning af ejendommen med krav om nedskæring af beplantningen ved Gilbjergstien vil medføre særlige gener for denne ejendom, idet grunden er meget smal - kun ca. 15 m ved sydgrænsen mod Gilbjergstien - og meget lang. Huset på grunden er opført ca. 80 m fra stien ved Sdr. Strandvej således, at husets terrasse og udenomsarealer ligger syd for huset mod Gilbjergstien. Huset vil således blive alvorligt generet af indblik fra stien.

Klagerne har bl.a. anført, at den påståede aftale fra 1956 ikke bør hindre, at ejendommen nu inddrages under fredningen, idet den nu gennemførte fredning omfatter flere ejendomme, der ikke var omfattet af 1956-fredningen. Matr. nr. 3oi, er en smal og lang grund, og det sommerhus, der ligger på grunden ligger ca. 80 m fra Gilbjergstien. Beboerne vil derfor ikke i nærværdig grad blive generet af indblik fra stien.

Ejeren af matr. nr. 3dq, Gilleleje By, var ikke gjort bekendt med fredningsforslaget og fredningsnævnets afgørelse, og var ikke indkaldt til Naturklagenævnets besigtigelse og det offentligt tilgængelige møde. Ejendommen er bebygget med et helårshus, der er placeret tæt ved grundens sydgrænse mod Gilbjergstien. Grunden skråner stærkt og de væsentligste udenomsarealer og husets terrasse, vil blive stærkt generet af indblik fra stien.

Ejeren har efterfølgende påstået sig berettiget til at bevare det nuværende hegn mod Gilbjergstien eller et hegn af tilsvarende højde og berettiget til at tilplante arealet mellem hegnet og terrassen med løvfældende træer og buske op til en højde på $\frac{1}{2}$ -1 m over hegnet. Når denne vækst er nået til den anførte højde, skal ejeren være forpligtet til at beskære beplantningen til hegnets højde.

Ejeren af matr. nr. 3hc Gilleleje By, har anført, at ejendommen ikke var omfattet af 1956-fredningen. Ejendommen er bebygget med et hus syd for Gilbjergstien. Den nordlige del af ejendommen, skrænten nord for stien, er beplantet, hvilket er nødvendigt for at hindre skred og erosion. Beplantningen danner endvidere læ for huset. Ejeren har påstået sig berettiget til at bevare træerne på skrænten nord for stien, idet han er indstillet på at holde buskvækst under det vandrette højdegrænseplan på 1,25 m, og at opstamme træer, der når over højdegrænseplanet.

Ejeren af matr. nr. 3 iø Gilleleje By, har anført, at han over for fredningsnævnet havde anmodet om, at 3 egetær og en trægruppe langs østskellet af ejendommen blev bevaret. Ingen havde bemærkninger til denne anmodning. Ved fredningsnævnets afgørelse er imidlertid kun de 3 egetræer bevaret. Fredningsnævnets formand har under henvisning til udskrift af nævnets mødeprotokol udtalt, at det er anført, at trægruppen skulle bevares, og at Skov- og Naturstyrelsen ville foranledige kortet rettet i overensstemmelse hermed. Under henvisning hertil kan formanden tiltræde, at fredningsnævnets afgørelse ændres på dette punkt.

Erstatning.

Der er ikke nedlagt påstand om erstatning under sagen.

Overfredningsnævnets beslutninger.

Sagens behandling er påbegyndt i Overfredningsnævnet. I sagens behandling for Overfredningsnævnet, herunder besigtigelse og møde med de interesserede i sagen, har deltaget 10 af Overfredningsnævnets 11 medlemmer.

Overfredningsnævnet traf følgende énstemmige beslutning:

Fredningsnævnets afgørelse stadfæstes med følgende ændring:

I overensstemmelse med det af formanden for fredningsnævnet anførte, tillades det at bibeholde en bevoksning i et 5 m bredt bælte langs østsiden af matr. nr 3iø Gilleleje By.

Under henvisning til den i 1956 indgåede aftale med den daværende ejer af matr. nr. 3 oi, Gilleleje By finder Overfredningsnævnet ikke anledning til at inddrage denne ejendom under fredningen.

Overfredningsnævnet har ikke fundet grundlag for at tilkende erstatning i anledning af fredningen.

Naturklagenævnets beslutninger.

Sagen er pr. 1. juli 1993 overgået til behandling i Naturklagenævnet. I sagens behandling for Naturklagenævnet har deltaget samtlige Naturklagenævnets 11 medlemmer.

Naturklagenævnet skal énstemmigt udtale:

Naturklagenævnet kan tiltræde de fredningsbestemmelser, der er fastsat af fredningsnævnet med enkelte undtagelser.

Ejendommen matr. nr. 3dg blive stærkt generet af indblik fra stien, og ejerens ønske om bevaring af hegnet mod Gilbjergstien og en tilplantning af arealet mellem stien og ejendommens terrasse må derfor tages til følge. En accept af ejerens ønsker vil i realiteten hindre udsynet fra stien, og da ejendommen er nabo til matr. nr. 3oi, der ikke er omfattet af fredningen, har nævnet besluttet ligeledes at undtage matr. nr. 3dg fra fredningen.

Naturklagenævnet har endvidere besluttet at tillade, at træerne på matr. nr. 3hc Gilleleje By, bevares på betingelse af, at buskvæksten holdes under 1,25 m, og at træer, der når over denne højde, opstammes.

Følgende afgørelser ophæves:

1. Deklaration af 8. marts 1939 vedrørende matr. nr 2 1 og 2bd Strand-Børstrup By, Gilleleje sogn.
2. Afgørelse af 17. september 1956 truffet af Fredningsnævnet for Frederiksborg amt om fredning af udsigten over Kattegat fra Gilbjergstien mellem Gilleleje og Gilbjerghoved.

3. Overfredningsnævnet kendelse af 26. juni 1962 vedrørende 2bæ og 2g Strand-Børstrup By, Gilleleje sogn.
4. Afgørelse af 2. december 1991 truffet af Fredningsnævnet for Frederiksborg amts nordlige fredningskreds om fredning af udsigten fra Gilbjergstien i Græsted-Gilleleje kommune.

Herefter fastsættes i medfør af naturbeskyttelseslovens § 38 følgende fredningsbestemmelser for de nord for Gilbjergstien beliggende ejendomme, der er afgrænset på kortet, der hører til Naturklagenævnets afgørelse (fredningskortet), og som helt eller delvis omfatter følgende matr. nre.:

2gs, 2gu, 2gr, 2gl, 2ay, 2ak, 2bs, 2f, 2ch, 2hø, 2n, 2ie, 2ca, 2id, 2g, 2ba, 2bæ, 2 lm, 2 ln, 2 l, alle Strand-Børstrup By. 3ih, 3cl, 3 lu, 3rv, 3sæ, 3nz, 3bm, 3rs, 3iø, 3hc, 3ts, 3øz, 3ev, alle Gilleleje By.

§ 1. Fredningens formål.

Fredningen har til formål, at sikre udsigten over Kattegat fra Gilbjergstien i Græsted-Gilleleje kommune .

§ 2. Højdegrænseplan.

På de fredede arealer fastlægges et højdegrænseplan på 1,25 m over Gilbjergstiens overflade. Ingen beplantning og intet hegn må overskride dette højdegrænseplan.

Fra højdegrænseplanet er undtaget følgende træer og trægrupper som vist på fredningskortet:

matr. nr. 2ba, Strand-Børstrup By:	en vindblæst eg.
matr. nr. 3 <u>lu</u> , Gilleleje By:	2 graner
matr. nr. 3nz, Gilleleje By:	3 fyrre, 2 bøge og 1 birk.
matr. nr. 3iø, Gilleleje By:	3 ege og en bevoksning i et 5 m bredt bælte langs østsiden af ejendommen.
matr. nr. 3hc, Gilleleje By:	træerne kan bevares på betingelse af, at buskvæksten holdes under 1,25 m, og at træer, der når over denne højde, opstammes.
matr. nr. 3ts, Gilleleje By:	2 bøge og 1 birk.

matr. nr 3øz, Gilleleje By: en trægruppe ved ejendommens østlige skel.
matr. nr. 3ev, Gilleleje By: ejeren udpeger selv bevaringsværdige træer.

Således undtagne træer og trægrupper, der måtte gå ud, kan genplantes på grostedet.

§ 3. Bebyggelse.

Ny bebyggelse på de fredede arealer må ikke overskride højdegrænseplanet. Dette gælder ikke ledningsmaster, flagstænger, antenner og lignende.

§ 4. Tilsyn og pleje.

Frederiksborg amtsråd eller den myndighed, der efter lov eller aftale måtte overtage tilsynet med fredede arealer, påser, at ovennævnte bestemmelser overholdes.


Det pålægges tilsynsmyndigheden uden udgift for ejendommens ejere hvert år inden den 15. april første gang i 1994, at foretage nedskæring i overensstemmelse med fredningsbestemmelserne.

§ 5. Dispensation.

Fredningsnævnet kan meddele dispensation fra bestemmelserne i §§ 2, 3 og 4, såfremt det ansøgte ikke vil stride mod fredningens formål, jf. naturbeskyttelseslovens § 50, stk. 1.

I godtgørelse for sagkyndig bistand under sagens behandling for Overfredningsnævnet og Naturklagenævnet tillægges der hver af ejerne af matr. nre. 3hc og 3dg Gilleleje By, kr. 5.000

På Naturklagenævnets vegne


Bent Jacobsen
viceformand.