

**Afgørelser – Reg. nr.: 01119.01**

**Fredningen vedrører: Pedersminde Bøg**

**Domme**

**Taksationskommissionen**

**Naturklagenævnet**

**Overfredningsnævnet**

**Fredningsnævnet**


**Kendelser**

**Deklarationer**

**29-12-1952**

DEKLARATIONER>

*Udvalgt, Hovsogn  
Matr. nr. 7a Hovsogn*



*Stempel- og gebyr: h.t. 833  
i l. n. Nr. 7 maj 1937*

*akt 8. m.*

139

F r e d n i n g s - D e k l a r a t i o n .

20 JAN. 1953

Undertegnede Proprietær **X. E. Kallerup** til Peders-  
minde i Hover Sogn ved Vejle, erklærer herved, at den 300-årige  
Bøg, der står paa Matr. Nr. 7a af Uhre, Hover Sogn under Peders-  
minde, fremtidig skal være underkastet Naturfredning.

Bøgen står sydøst for Gaarden udenfor Haven ved  
Kanten af Vejen, der fører til Nedergaard.

Som Følge af denne Bestemmelse, er det ikke tilladt  
at afbrykke Grene af Træet, skære Navne i Barken, eller paa anden  
Måde foretage Handlinger, der kan beskadige Træet eller forandre  
noget som helst ved den nuværende Tilstand, endsiqa falde det.

Denne Naturfredning ønskes godkendt af Naturfred-  
ningsnævnet for Vejle Amt, der ligesom jeg og efterfølgende Ejere  
af Gaarden skal være paataleberettiget.


Denne Deklaration begæres tinglyst paa Matr. Nr. 7a  
Uhre, Hover Sogn, næstefter allerede tinglyste Behæftelser, Servitutter  
og lignende Byrder, hvorom henvises til Ejendommens Blad i Tingbøg

Pedersminde, den 4 Nov. 1947.

*E. Kallerup*

*Pedersminde*

*Gothendler i h. t. 833, nr. 140 af 7 maj 1937.*

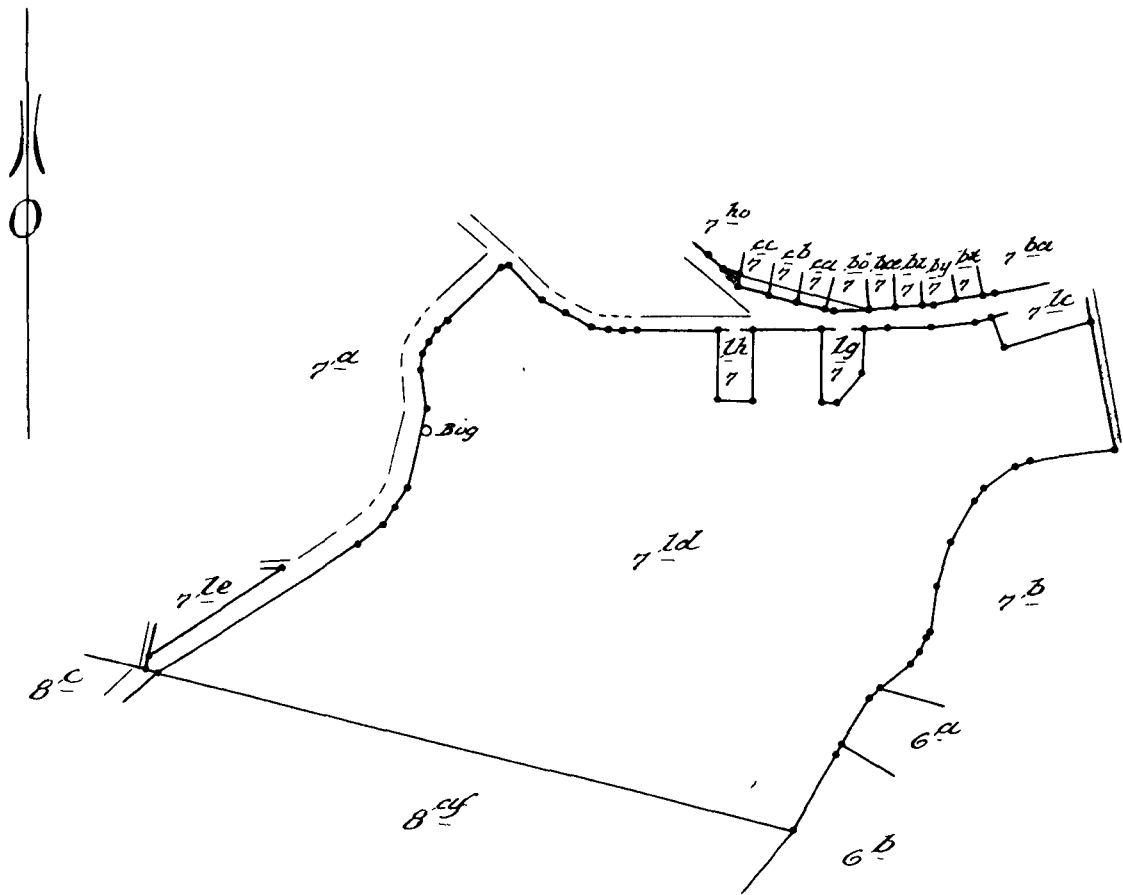


*d. 29 dec. 1952.  
P. n. v.  
P. Andersen*

Metermaal

Førevist ved Ekspedition af Dokument Nr. 439 / 110 53.  
Tinglysningskontoret for Vejle Retskreds

*Realeget*



Matr. Nr. *7.1d*

*Ulre By*

Sogn: *Høver*

Herred: *Torrild*

Amt: *Vejle*

Areal beregnet efter Kortet:

Udfærdiget Aar 19 *19* af

*Harald Hansen*  
Landinspektør.

Maalestoksforhold 1: *1000*

*500 m*