Afgørelser – Reg. nr.: 01105.00

Fredningen vedrører: Grushullerne

Bemærkninger:

Bemærkninger om formål og bestemmelser:
Denne fredning indeholder ingen udtrykkelig formålsbestemmelse. Formålet må derfor udledes ud fra en fortolkning af fredningsafgørelsen. I dokumentet er de generelle bestemmelser fremhævet. Den fremhævede tekst er vejledende og er fremhævet som hjælp til læseren. Fredningens generelle bestemmelser kan også optræde uden for de markerede områder. Et fuldstændigt billede af formål og bestemmelser forudsætter, at hele afgørelsen fra fredningsnævn og Overfredningsnævnet/klagenævn læses.

Tryk her for at komme direkte til den vejledende fremhævning af bestemmelserne

Domme:

Taksationskommissionen:

Overfredningsnævnet: 12-07-1949

Fredningsnævnet: 20-09-1947

Forslag:

Dispensationer: sidst i filen med nyeste til sidst

OVERFREDNINGSNÆVNET>

REG. NR. 1105

U D S K R I F T

af

ØVERFREDNINGSNÆVNETS KENDELSESPROTOKOL

År 1949 den 12. juli afsagde overfredningsnævnet på grundlag af skriftlig og mundtlig votering følgende

k e n d e l s e

i sagen nr. 775/47 vedrørende fredning af ejendommen matr. nr. 129 af Store Magleby, kaldet "Grushullerne", der ejes af Store Magleby bylaug.

Den af fredningsnævnet for Københavns amt den 26. september 1947 afsagte kendelse er sålydende:

"Ved skrivelse af 17. september 1942 anmodede Danmarks Naturfredningsforening fredningsnævnet for Københavns amtsrådskreds om at indlede fredningssag i henhold til naturfredningslovens § 1 med hensyn til det i Store Magleby kommune beliggende umiddelbart til Dragør kommune stødende uopdyrkede område, der er matrikuleret under nr. 129 af Store Magleby, af areal 29647 m^2, i matrikulen betegnet som "Fælles grusgrav". I tingbogen er ingen adkomsthaver indført, men det er under sagen oplyst, at arealet ejes af bylauget i Store Magleby som fælled. Initiativet til fredningssagen skyldes foreningen "Dragørs fremme", der i en henvendelse til Dragør kommunalbestyrelse af 5. maj 1942 har betegnet arealet som værende af stor naturskønhed og betydning for almenheden. Foreningens henvendelse har ligeledes fået støtte af Dragør kommunalbestyrelse, der i skrivelse af 21. maj 1942 udtalte, at det vil vække megen beklagelse i Dragør, såfremt det pågældende areal bebygges eller opfyldes og udjævnes og derved mister sit særpræg, ligesom dette ville betyde et stort tab for almenheden, da terrænet er et yndet opholdssted for udflugtssøgende. Det af statsministeriet nedsatte udvalg vedrørende københavnsegnens grønne områder har i en erklæring af 2. juni 1942 udtalt, at udvalget ganske tiltræder de anførte synspunkter og anbefaler, at arealerne søges fredet med adgang for almenheden.

Således foranlediget begyndte nævnet forhandlingen af sagen med bylauget og de 2 interesserede kommunalbestyrelser. I nævnets møde den 2. april 1943 blev fredningspåstanden formuleret derhen:

1. at arealets nuværende tilstand, "status quo", opretholdes,
2. at almenheden får adgang til ophold på arealet, idet det fremhævedes, at man derved blot stadfæstede et forhold, som i en lang årrække havde været tolereret uden indsigelse fra ejerne.

Bylauget har oprindelig protesteret mod fredningen og subsidiært krævet en meget stor erstatning, men inden endelig påstand kunne nedlægges og de forligsmæssige forhandlinger føres tilende, måtte sagen udskydes, idet den tyske besættelsesmagt lagde beslag på arealet.

Efter befrielsen er sagen på foranledning af udvalget for københavnsegnens grønne områders skrivelse af 3. februar 1947 blevet genoptaget og sagen har derefter været forhandlet i en række møder, hvorunder besigtigelse har fundet sted gentagne gange.

Fredningsrekvirenterne har gentaget den ovennævnte påstand.

Bylauget har erklæret sig enig i, at arealet fredes som anført, forsåvidt der ydes lauget en erstatning stor 50.000 kr., men har i modsat fald protesteret mod, at fredningskravet tages til følge.

Dragør kommunalbestyrelse har erklæret sig villig til at yde et tilskud til fredningens gennemførelse på 10.000 kr., og Store Magleby sogneråd har vedtaget et yde et tilskud på 5.000 kr.

Nævnet må finde, at arealet på grund af dets naturskønhed og særpræg er værdigt til fredning og at fredningens gennemførelse er af væsentlig betydning for almenheden, idet nævnet med den stadig stigende udstykning og udflytning fra hovedstaden må finde det ønskeligt at bevare det heromhandlede areal som åbent grønt område som et naturligt supplement til den kort øst for arealet beliggende meget smalle frie strand, der er inddraget under "De grønne områder".

Hvad angår det stillede krav er nævnet af den anskuelse, at kravet om 50.000 kr. er større end rimeligt, når henses til den forholdsvis ringe værdi 10.500 kr., hvortil arealet i forbindelse med andre ejendomme er ansat til grundskyld, og til den værdi arealet må antages at have som landbrugsjord samt endelig til de efter nævnets skøn meget betydelige udgifter som en anden anvendelse af arealet vil kræve. På den anden side må det medgives bylauget i St. Magleby, at det pågældende areal efter dets beliggende frembyder en virkelig mulighed for anvendelse til bebyggelse, og at en status quo-fredning derfor betyder et betydeligt økonomisk indgreb for bylauget. Nævnet finder herefter at kunne fastsætte ejernes erstatning til 40.000 kr.

Bestemmelser

I henhold til det anførte finder nævnet at kunne frede arealet som påstået, hvorved skal fremhæves, at arealet herefter skal henligge i sin nuværende tilstand som uopdyrket græsningsareal, der ikke må bebygges og ikke uden nævnets samtykke må opfyldes, planeres, pløjes, harves eller beplantes. Ligeledes må der ikke uden nævnets samtykke opstilles hegn eller anden hindring for færdsel over eller adgang til arealet. Græsning af arealet må alene finde sted ved aftøjring. På arealet må ikke foretages henkastning af affald eller andet og arealet må ikke anvendes til oplagsplads for tømmer, sten, brænde, tørv eller

Bestemmelser

andet. Master, boder, telte, skure, reklameskilte eller andet, der efter nævnets skøn kan være et ubehageligt skue eller disharmonerer med arealets landlige særpræg, må ikke opstilles og arealet må i det hele kun anvendes som hidtil d.v.s. som uopdyrket græsningsareal. Nævnet fastsætter om påkrævet nærmere forskrift for almenhedens adgang til arealet.

Denne kendelse vil, når den er blevet endelig, være at tinglyse som servitut med påtaleret for fredningsnævnet for Københavns amtsrådskreds.

Af erstatningssummen udredes
10.000 kr. af Dragør kommune
5.000 kr. af St. Magleby kommune.
Resten af statskassen og amtsfonden med halvdelen af hver."

Kendelsens konklusion lyder således:

"Der pålægges arealet "Grushullerne" matr.nr. 129 Store Magleby sålydende fredningsservitut:

1. ejendommens nuværende tilstand og anvendelse bevares som foran anført
2. der åbnes almenheden adgang til færdsel og ophold på arealet.

Der tillægges ejerne, bylauget for Store Magleby, i erstatning 40.000 kr., der udredes som anført.

Fredningsnævnet for Københavns amtsrådskreds har påtaleret og dispensationsret.

Kendelsen at efterkomme under adfærd efter loven."

Kendelsen er forelagt overfredningsnævnet i medfør af naturfredningslovens § 19, 3. stk., hvorhos den er indanket af arealets ejere.

Overfredningsnævnet har den 23. januar og 26. juni 1948 besigtiget arealet og forhandlet med de i sagen interesserede samt afholdt yderligere møder om sagen.

Under de således stedfundne forhandlinger gav overfredningsnævnet overfor repræsentanter for Dragør kommunalbestyrelse udtryk for den opfattelse, at det måtte være en betingelse for iværksættelse af fredningen, som i væsentlig grad er af lokal interesse, at Dragør kommunes bidrag til fredningsudgiften forhøjedes til 20.000 kr. Under 9. juli 1948 meddelte kommunalbestyrelsen, at man ikke kunne gå med til et højere bidrag end 10.000 kr., men under 13. januar 1949 har en i efterskommeren 1948 stiftet forening af navn "Foreningen til Grushullernes bevarelse" meddelt overfredningsnævnet, at den ved bidrag fra forskellige grundejerforeninger har tilvejebragt et beløb af 10.000 kr., som stilles til rådighed for fredningens gennemførelse.

En repræsentant for Københavns amtsråd udtalte under besigtigel-

sen den 23. januar 1948, at amtsrådet ønskede fredningen gennemført.

Da der ikke kunne opnås enighed med ejerne vedrørende den erstatning, som skulle udredes, hvis fredningskendelsen blev stadfæstet, har overfredningsnævnet forelagt dette spørgsmål for taksationskommissionen vedrørende naturfredning. Ved en den 1. marts 1948 afholdt forretning har kommissionen fastsat erstatningen til 50.000 kr.

Efter overfredningsnævnets opfattelse er den omhandlede fredning af en sådan betydning for befolkningens friluftsliv, at fredningskendelsen - også under hensyn til de betydelige bidrag, der fra lokal side er stillet til rådighed for fredningens gennemførelse - bør stadfæstes. Det findes imidlertid rimeligt, at der pålægges København og Frederiksberg et bidrag til fredningens gennemførelse. Man har derfor tilskrevet de to kommuner, at overfredningsnævnet vil være sindet at pålægge dem et bidrag af 5.000 kr., fordelt efter folketal, og denne opfattelse mener overfredningsnævnet at måtte fastholde, uanset at begge kommuner efter den nævnte foranledning har taget afstand fra at give bidrag til fredningen. Overfredningsnævnet har herved lagt vægt på, at Dragør som udflugtssted besøges af mange af de to kommuners indbyggere.

Fredningskendelsen vil herefter være at stadfæste med de af det foranstående følgende ændringer.

T h i b e s t e m m e s :

Den af fredningsnævnet for Københavns amtsrådskreds den 20. september 1947 afsagte kendelse vedrørende fredning af ejendommen matr.nr. 129 af Store Magleby, kaldet "Grushullerne", stadfæstes med de af det foranstående følgende ændringer.

I erstatning tillægges der Store Magleby bylaug 50.000 kr., der udredes med 10.000 kr. af Dragør kommune, 5.000 kr. af Store Magleby kommune, 10.000 kr. af "Foreningen til Grushullernes bevarelse", Dragør, 5.000 kr. af Københavns og Frederiksberg kommuner, fordelt efter folketal, 10.000 kr. af Københavns amtsfond og 10.000 kr. af statskassen.

Udskriftens rigtighed
bekræftes:

Overfredningsnævnets sekretær.

REG. NR. 01105.000

Fredningsgrænser:

sammenfaldende med Skel

ikke sammenfaldende med Skel

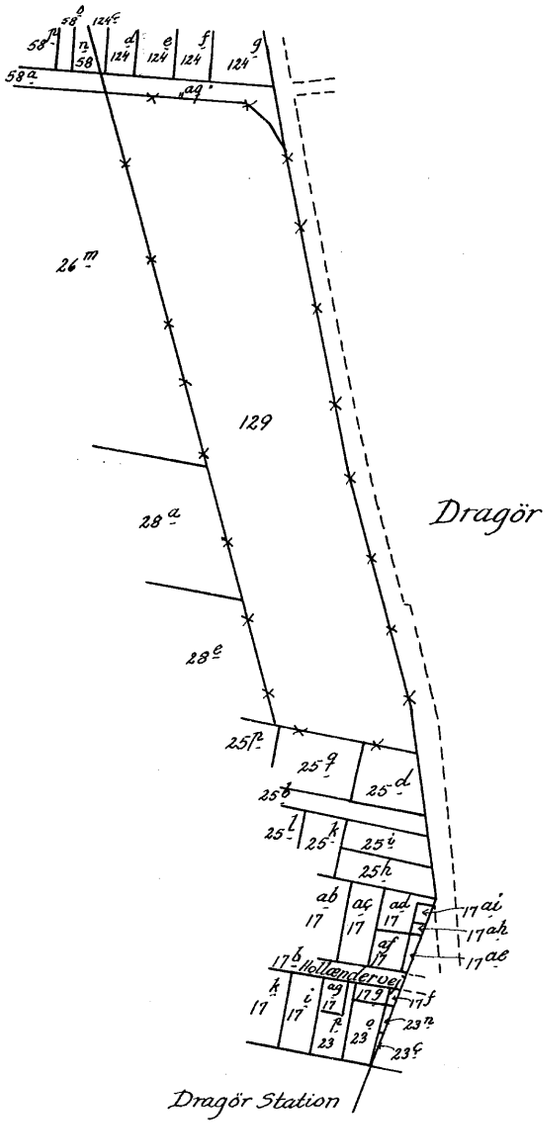

Terrain af

Store-Magleby By

Sogn: *Store-Magleby*

Herred: *Sokkelund*

Amt: *Köbenhavns*

Udfærdiget i *april 1950*
Direktoratet for Matrikulsvæsenet

Maalestoksforhold: *1:4000*

FREDNINGSNÆVNET>

REG. NR. 1105

Er behandlet i Overfredningsnævnet 12-07-1949.
Klik her for at se afgørelsen

K E N D E L S E.

F.S. 118/1942 ang. Fredning af "Grushullerne" ved Dragør
optaget 9 Septbr. 1947
afsagt 20 Septbr. 1947.
Appelfrist: 4 Uger.

Ved Skrivelse af 17. Septbr. 1942 anmodede Danmarks Naturfredningsforening Fredningsnævnet for Københavns Amtsraadskreds om at indlede Fredningssag i H.t. Naturfredningslovens § 1 med Hensyn til det i Store Magleby Kommune beliggende umiddelbart til Dragør Kommune stødende uopdyrkede Omraade, der er matrikuleret under Nr. 129 af Store Magleby, af Areal 29647 m^2, i Matrikulen betegnet som "Fælles Grusgrav". I Tingbogen er ingen Adkomsthaver indført, men det er under Sagen oplyst, at Arealet ejes af Bylauget i Store Magleby som Fælled. Initiativet til Fredningssagen skyldes Foreningen "Dragørs Fremme", der i en Henvendelse til Dragør Kommunalbestyrelse af 5. Maj 1942 har betegnet Arealet som værende af stor Naturskønhed og Betydning for Almenheden. Foreningens Henvendelse har ligeledes faaet Støtte af Dragør Kommunalbestyrelse, der i Skrivelse af 21. Maj 1942 udtalte, at det vil vække megen Beklagelse i Dragør, saafremt det paagældende Areal bebygges eller opfyldes og udjævnes og derved mister sit Særpræg, ligesom dette vilde betyde et stort Tab for Almenheden, da Terrænet er et yndet Opholdssted for udflugtssøgende. Det af Statsministeriet nedsatte Udvalg vedrørende Københavnsegnens grønne Omraader har i en Erklæring af 2. Juni 1942 udtalt, at Udvalget ganske tiltræder de anførte Synspunkter og anbefaler, at Arealerne søges fredet med Adgang for Almenheden.

FULDT UDCITERET I ÅBEN KAF 12/7 1949

Saaledes foranlediget begyndte Nævnet Forhandlingen af Sagen med Bylauget og de 2 interesserede Kommunalbestyrelser. I Nævnets Møde den 2. April 1943 blev Fredningspaastanden formuleret derhen:

1. at Arealets nuværende Tilstand, "status quo", opretholdes;
2. at Almenheden faar Adgang til Ophold paa Arealet

DISPENSATIONER>

Afgørelser – Reg. nr.: 01105.00

Dispensationer i perioden: 27-08-1984 - 31-07-2006

REG. NR. 1105

U D S K R I F T

a f

FORHANDLINGSPROTOKOLLEN FOR FREDNINGS-

NÆVNET FOR KØBENHAVNS AMTSRÅDSKREDS.

År 1984 den 27. august foretoges for Fredningsnævnet for Københavns amtsrådskreds:

F.S. 216/1984: Ansøgning om tilladelse til udskiftning af ledning - forlænge udløbsledningen i Øresund - i området "Grushullerne" - matr. nr. 129 Store Magleby.

Fredningsdeklaration.

Der fremlagdes:

1) skrivelse af 4. juli 1984 fra Dragør kommune til nævnet.
2) kortbilag.
3) skrivelse af 2o. juli 1984 fra nævnet til statsskovrider K. Waage Sørensen med påtegning.
4) skrivelse af 24. juli 1984 fra nævnet til medlemmerne med disses påtegninger.
5) skrivelse af 16. august 1984 fra nævnet til Danmarks Naturfredningsforening med påtegning.

Modtaget i Fredningsstyrelsen

Sagen har cikuleret, og der er i nævnet enighed om at meddele dispensation fra fredningskendelsen til udskiftning af ledning i området "Grushullerne" på følgende betingelser:

at området gennemfotograferes og nivelleres med en ækvidistance på ca. 25 cm.,

at der i tilfælde af træfældning foretages nyplantning i tilsvarende omfang,

at området retableres på grundlag af det registrerede materiale.

Af hensyn til bestemmelsen i naturfredningslovens § 58 stk. 4 tilføjes det, at nævnets afgørelse foruden af kommunalbestyrelsen kan indbringes for Overfredningsnævnet af: Miljøministeren, Hovedstadsrådet og Amtsrådet samt anerkendte foreninger og institutioner jfr. naturfredningslovens § 8, at klagefristen er 4 uger fra modtagelsen af nærværende udskrift, og at tilladelsen ikke kan udnyttes før udløbet af klagefristen.

Frednnngsnævnet forbeholder sig at godkende retalberingen.

Sagen sluttet.

I. Heide-Jørgensen.
civildommer - formand.

Udskriftens rigtighed bekræftes:

, den 27. august 1984.

Fredningsnævnet for Københavns amtsrådskreds
Gentofte civilret
Rygårdsvænget 6
2900 Hellerup
01 - 62 26 44

I. Heide-Jørgensen
civildommer

FREDNINGSNÆVNET FOR KØBENHAVN
FREMTIDSVEJ 1
2860 SØBORG
TELEFON 39 69 32 19
TELEFAX 39 66 10 48

REG. NR. 1105.00
Modtaget i
Skov- og Naturstyrelsen
- 1 AUG. 2006

Gladsaxe, den 31. juli 2006
FRS nr. 34/06 BH

SCANNET
KOPI

Dragør kommune
Plan og Teknik
Vejafdelingen
Kirkevej 7
2791 Dragør

J. nr. 05.01.15. Ansøgning om udvidelse af Stationsvej ved "Grushullerne", matr. nr. 129 Store Magleby by, Store Magleby, Dragør kommune.

De har i skrivelse af 19. maj 2006 søgt om dispensation til en sideforskydning af Stationsvejs kørebaneareal helt ud til fredningsgrænsen mod Grushullerne. Sideforskydningen ønskes af hensyn til etablering af et fortov på den østlige side af Stationsvej. Sideforskydningen medfører, at der vil skulle foretages forstærkningsarbejder på skråningen til Grushullerne inden for fredningsgrænsen.

De har i ansøgningen anført følgende:

".....

Stationsvej i Dragør er en af de veje i kommunen, som skaber mest utryghed. Ikke mindst på grund af den øgede trafik forårsaget af åbningen af Kystvejen. Således har det længe været Kommunens ønske at sikre især fodgængere på Stationsvej bedre end i dag, hvor disse på en længere strækning af Stationsvej er henvist til at gå på et smalt rabatareal langs kørebanearealet. En bedre sikring af fodgængerne i form af et fortov enten på den østlige eller vestlige side af Stationsvej har været undersøgt af flere omgange. Et fortov på den østlige side langs husene på Stationsvej er den bedste løsning rent trafikalt, og vil i begge ender kunne tilsluttes eksisterende fortov på østsiden. Kommunen kan derfor ikke tilslutte sig etablering af fortov på vestsiden af Stationsvej langs Grushullerne. Heller ikke midlertidigt som grusfortov. Fortov på denne side vil bevirke uhensigtsmæssige krydsninger af vejen for fodgængerne.

Politisk er der positive tilkendegivelser overfor etablering af et fortov på østsiden, hvorfor der atter er politiske drøftelser herom. Endnu er der dog ikke fundet økonomiske midler til anlægget.

Erik Blochs henvendelse til Fredningsnævnet aktualiserer også Kommunens ønske om at finde en løsning på problematikken. Det kan nemlig oplyses, at Kommunens mulige løsning på problemet med at anlægge et 1,5 meter bredt fortov på østsiden af Stationsvej rent fysisk vil bevirke, at kørebanearealet vil blive sideforskudt og støde helt op til fredningsgrænsen mod Grushullerne.

SVS-121-00244

.....

Kommunen vil selvfølgelig sørge for tildækning af forstærkningen på skråningen igen med jord og beplantning, så fredningsarealet fremstår som i dag helt til fredningsgrænsen...."

"Grushullerne" er fredet ved Overfredningsnævnets kendelse af 12. juli 1049, hvorefter "arealet skal henligge i sin nuværende tilstand som uopdyrket græsningsareal, der ikke må bebygges og ikke uden nævnets samtykke må opfyldes, planeres, pløjes, harves eller beplantes."

Københavns amt har i skrivelse af 27. juni 2006 anbefalet, at der meddeles dispensation til det ansøgte, da dette kun medfører et mindre indgreb i fredningen, og idet der er tale om en væsentlig trafikforbedring.

Fredningsnævnet meddeler herved i medfør af naturbeskyttelseslovens § 50, stk. 1, dispensation til den med en sideforskydning af vejen nødvendige forstærkning af skråningen på det fredede område.

Kopi af denne skrivelse er fremsendt til Skov- og Naturstyrelsen og Danmarks Naturfredningsforening m.fl. Der kan inden 4 uger fra den dag, denne afgørelse er modtaget, klages til Naturklagenævnet over afgørelsen. Klagen skal ifølge lov om naturbeskyttelse § 87 indgives skriftligt inden fristens udløb til nærværende fredningsnævn, der videresender den til Naturklagenævnet.

Det er en betingelse for Naturklagenævnets behandling af en klage, at klageren indbetaler et gebyr på 500 kr. til Naturklagenævnet, der vil sende en opkrævning på gebyret, når klagen er modtaget fra fredningsnævnet. Naturklagenævnet vil ikke påbegynde behandlingen af klagen, før gebyret er modtaget. Vejledning om gebyrordningen kan findes på Naturklagenævnets hjemmeside www.nkn.dk.

Tilladelsen må i henhold til § 87, stk. 3, ikke udnyttes, før klagefristen er udløbet, eller behandlingen af en eventuel klage måtte være afsluttet.

I henhold til naturbeskyttelseslovens § 50, stk. 1, jf. § 66, stk. 2, bortfalder tilladelsen, hvis den ikke udnyttes inden 3 år efter, at den er meddelt.

Hans Chr. Poulsen

Hans Chr. Poulsen
formand

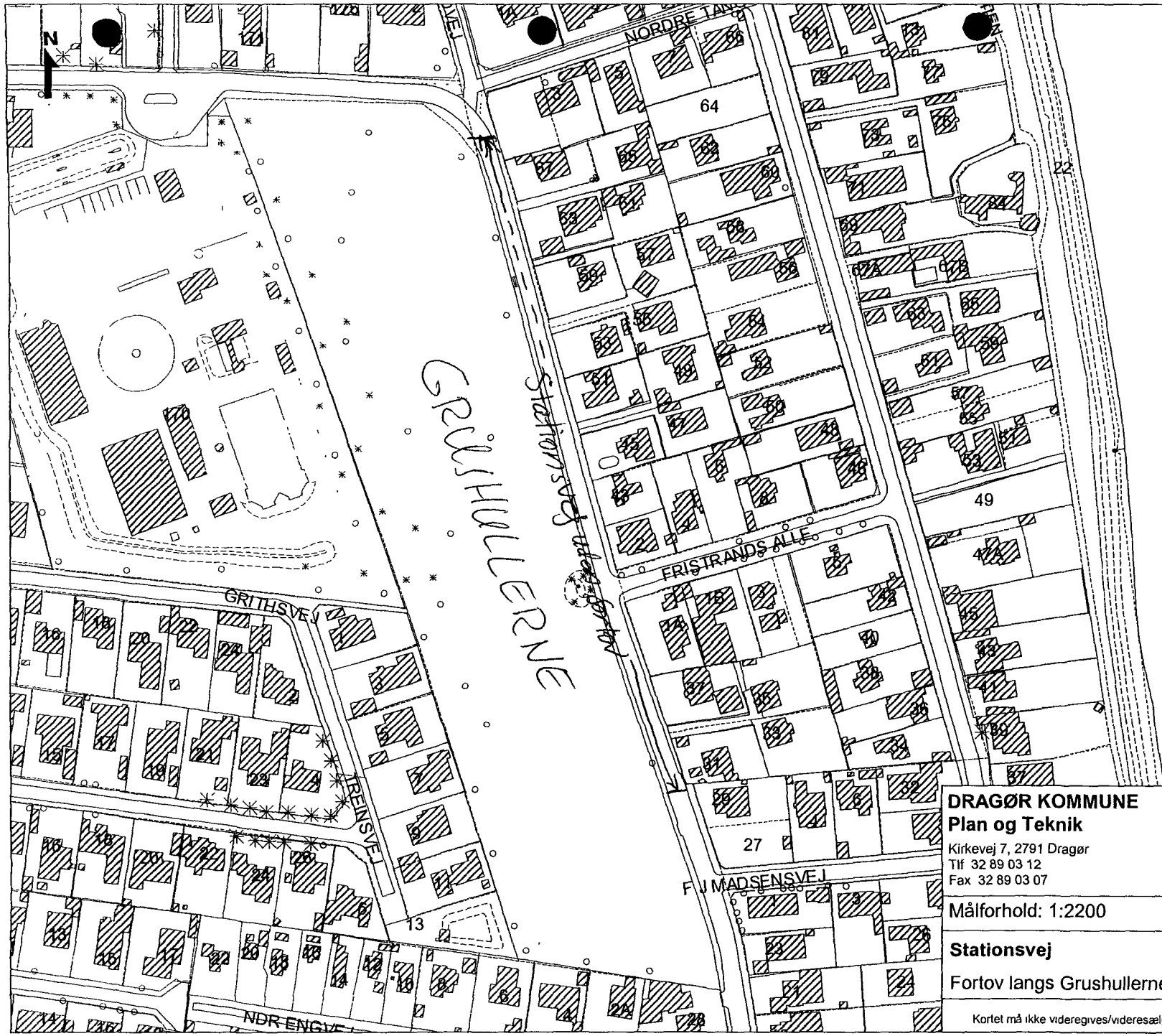

DRAGØR KOMMUNE
Plan og Teknik
Kirkevej 7, 2791 Dragør
Tlf 32 89 03 12
Fax 32 89 03 07

Målforhold: 1:2200	J.Nr.		
Stationsvej	Dato	Init.	Godk.
Fortov langs Grushullerne	17.05.2006	HAA	

Kortet må ikke videregives/videresælges eller reproduceres uden tilladelse fra Dragør Kommune

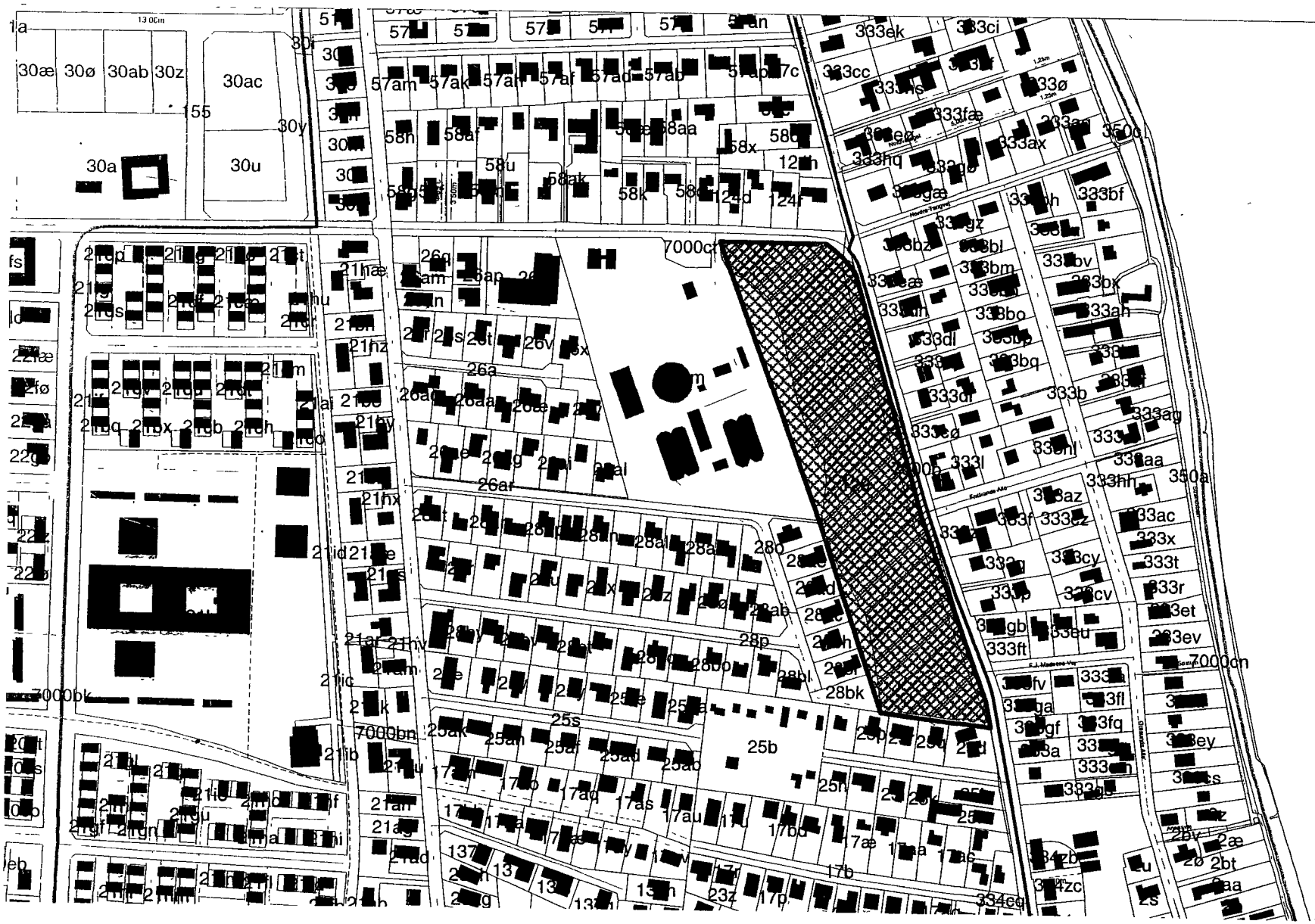
30æ
30ø
30ab
30z
30ac
30a
30u
30y
155
57am
57ak
57af
57ad
57ab
58h
58af
58u
58ak
58k
7000ct
26a
26ar
28o
28p
28bk
25s
25b
7000bn
7000bk
7000cn
333ek
333ci
333cc
333ø
333fæ
333ax
333hq
333bf
333bv
333bx
333ah
333b
333ag
333aa
333hh
350a
333ac
333x
333t
333r
333ev
333ey
333fl
333fq
333l
333ft
333eu
333cy
333cv
333bq
333bo
333bm
333dl
333dr
333eø
333bl
333bz
333gæ
333gz
333gb
333ga
333gf
333a
333fv
333bj
333ft
333ez
333az
333f
333ez
333ey
333cs
333ez
2bv
2æ
2ø
2bt
2aa
2s
334zb
334zc
334cq
17b
17p
23z
17bd
17æ
17aa
17ae
17au
17as
17aq
17ao
17ae
17ac
17ab
17ad
17af
17ag
17ah
17ai
17aj
17ak
17al
17am
17an
17ap
17ar
17at
17av
17aw
17ax
17ay
17az
17ba
17bb
17bc
17bd
17be
17bf
17bg
17bh
17bi
17bj
17bk
17bl
17bm
17bn
17bo
17bp
17bq
17br
17bs
17bt
17bu
17bv
17bw
17bx
17by
17bz
17ca
17cb
17cc
17cd
17ce
17cf
17cg
17ch
17ci
17cj
17ck
17cl
17cm
17cn
17co
17cp
17cq
17cr
17cs
17ct
17cu
17cv
17cw
17cx
17cy
17cz
17da
17db
17dc
17dd
17de
17df
17dg
17dh
17di
17dj
17dk
17dl
17dm
17dn
17do
17dp
17dq
17dr
17ds
17dt
17du
17dv
17dw
17dx
17dy
17dz
17ea
17eb
17ec
17ed
17ee
17ef
17eg
17eh
17ei
17ej
17ek
17el
17em
17en
17eo
17ep
17eq
17er
17es
17et
17eu
17ev
17ew
17ex
17ey
17ez
17fa
17fb
17fc
17fd
17fe
17ff
17fg
17fh
17fi
17fj
17fk
17fl
17fm
17fn
17fo
17fp
17fq
17fr
17fs
17ft
17fu
17fv
17fw
17fx
17fy
17fz
17ga
17gb
17gc
17gd
17ge
17gf
17gg
17gh
17gi
17gj
17gk
17gl
17gm
17gn
17go
17gp
17gq
17gr
17gs
17gt
17gu
17gv
17gw
17gx
17gy
17gz
17ha
17hb
17hc
17hd
17he
17hf
17hg
17hh
17hi
17hj
17hk
17hl
17hm
17hn
17ho
17hp
17hq
17hr
17hs
17ht
17hu
17hv
17hw
17hx
17hy
17hz
17ia
17ib
17ic
17id
17ie
17if
17ig
17ih
17ii
17ij
17ik
17il
17im
17in
17io
17ip
17iq
17ir
17is
17it
17iu
17iv
17iw
17ix
17iy
17iz
17ja
17jb
17jc
17jd
17je
17jf
17jg
17jh
17ji
17jj
17jk
17jl
17jm
17jn
17jo
17jp
17jq
17jr
17js
17jt
17ju
17jv
17jw
17jx
17jy
17jz
17ka
17kb
17kc
17kd
17ke
17kf
17kg
17kh
17ki
17kj
17kk
17kl
17km
17kn
17ko
17kp
17kq
17kr
17ks
17kt
17ku
17kv
17kw
17kx
17ky
17kz
17la
17lb
17lc
17ld
17le
17lf
17lg
17lh
17li
17lj
17lk
17ll
17lm
17ln
17lo
17lp
17lq
17lr
17ls
17lt
17lu
17lv
17lw
17lx
17ly
17lz
17ma
17mb
17mc
17md
17me
17mf
17mg
17mh
17mi
17mj
17mk
17ml
17mm
17mn
17mo
17mp
17mq
17mr
17ms
17mt
17mu
17mv
17mw
17mx
17my
17mz
17na
17nb
17nc
17nd
17ne
17nf
17ng
17nh
17ni
17nj
17nk
17nl
17nm
17nn
17no
17np
17nq
17nr
17ns
17nt
17nu
17nv
17nw
17nx
17ny
17nz
17oa
17ob
17oc
17od
17oe
17of
17og
17oh
17oi
17oj
17ok
17ol
17om
17on
17oo
17op
17oq
17or
17os
17ot
17ou
17ov
17ow
17ox
17oy
17oz
17pa
17pb
17pc
17pd
17pe
17pf
17pg
17ph
17pi
17pj
17pk
17pl
17pm
17pn
17po
17pp
17pq
17pr
17ps
17pt
17pu
17pv
17pw
17px
17py
17pz
17qa
17qb
17qc
17qd
17qe
17qf
17qg
17qh
17qi
17qj
17qk
17ql
17qm
17qn
17qo
17qp
17qq
17qr
17qs
17qt
17qu
17qv
17qw
17qx
17qy
17qz
17ra
17rb
17rc
17rd
17re
17rf
17rg
17rh
17ri
17rj
17rk
17rl
17rm
17rn
17ro
17rp
17rq
17rr
17rs
17rt
17ru
17rv
17rw
17rx
17ry
17rz
17sa
17sb
17sc
17sd
17se
17sf
17sg
17sh
17si
17sj
17sk
17sl
17sm
17sn
17so
17sp
17sq
17sr
17ss
17st
17su
17sv
17sw
17sx
17sy
17sz
17ta
17tb
17tc
17td
17te
17tf
17tg
17th
17ti
17tj
17tk
17tl
17tm
17tn
17to
17tp
17tq
17tr
17ts
17tt
17tu
17tv
17tw
17tx
17ty
17tz
17ua
17ub
17uc
17ud
17ue
17uf
17ug
17uh
17ui
17uj
17uk
17ul
17um
17un
17uo
17up
17uq
17ur
17us
17ut
17uu
17uv
17uw
17ux
17uy
17uz
17va
17vb
17vc
17vd
17ve
17vf
17vg
17vh
17vi
17vj
17vk
17vl
17vm
17vn
17vo
17vp
17vq
17vr
17vs
17vt
17vu
17vv
17vw
17vx
17vy
17vz
17wa
17wb
17wc
17wd
17we
17wf
17wg
17wh
17wi
17wj
17wk
17wl
17wm
17wn
17wo
17wp
17wq
17wr
17ws
17wt
17wu
17wv
17ww
17wx
17wy
17wz
17xa
17xb
17xc
17xd
17xe
17xf
17xg
17xh
17xi
17xj
17xk
17xl
17xm
17xn
17xo
17xp
17xq
17xr
17xs
17xt
17xu
17xv
17xw
17xx
17xy
17xz
17ya
17yb
17yc
17yd
17ye
17yf
17yg
17yh
17yi
17yj
17yk
17yl
17ym
17yn
17yo
17yp
17yq
17yr
17ys
17yt
17yu
17yv
17yw
17yx
17yy
17yz
17za
17zb
17zc
17zd
17ze
17zf
17zg
17zh
17zi
17zj
17zk
17zl
17zm
17zn
17zo
17zp
17zq
17zr
17zs
17zt
17zu
17zv
17zw
17zx
17zy
17zz
Drogden

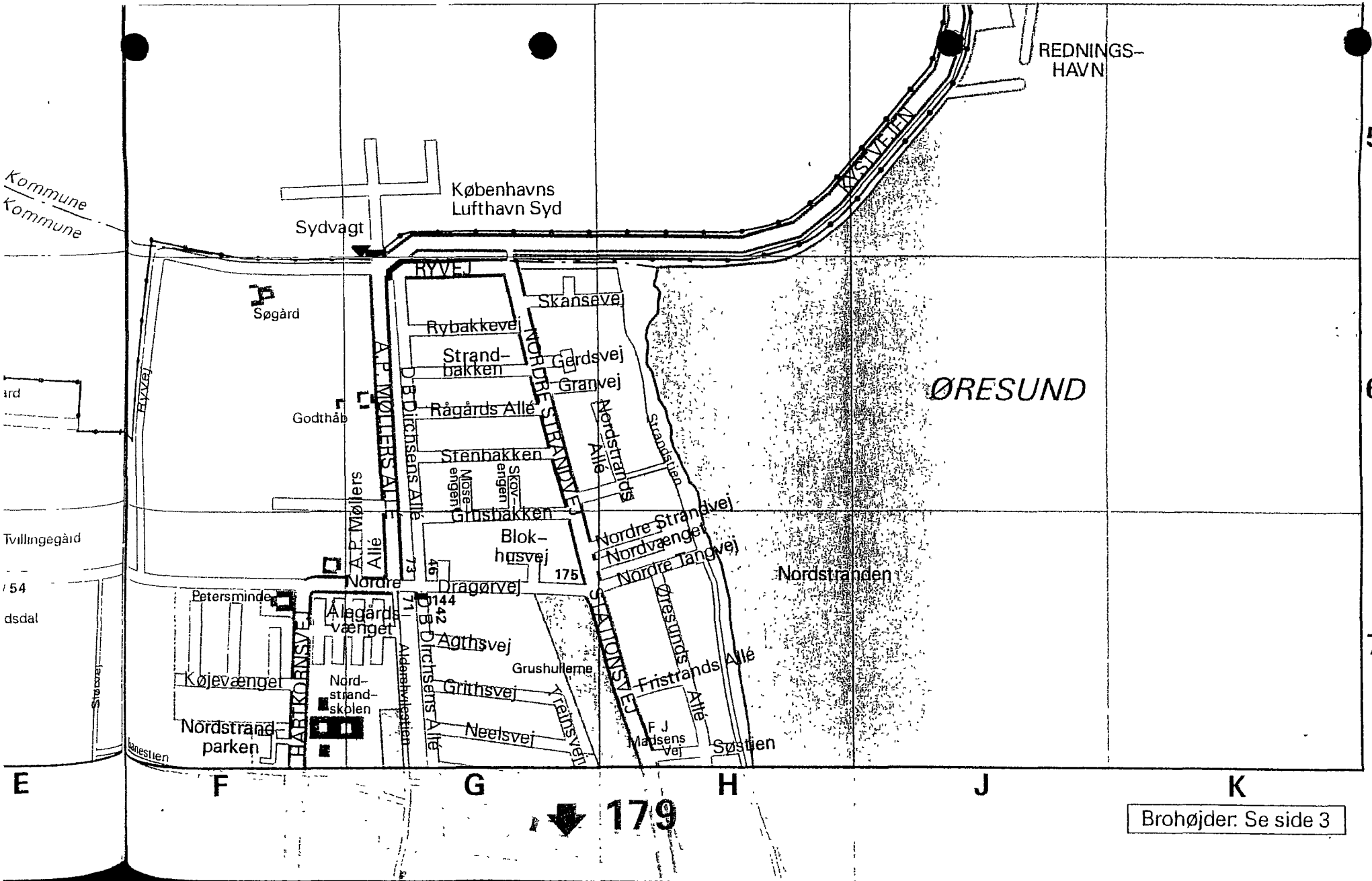
REDNINGS-
HAVN
KYSTVEJEN
Kommune
Kommune
Københavns
Lufthavn Syd
Sydvagt
RYVEJ
Søgård
Skansevej
Rybakkevej
Strand-
bakken
Gerdsvej
Granvej
Godthåb
Rågårds Allé
Strenbakken
Mosse-
engen
Skov-
engen
Grusbakken
Blok-
husvej
Nordre Strandvej
Nordvænget
Nordre Tangvej
Nordstranden
ØRESUND
Nordstrands
Allé
Strandstien
Øresunds
Allé
Fristrands Allé
Søstien
F J
Madsens
Vej
STATIONSVEJ
NORDRE STRANDVEJ
A.P. MØLLERS ALLÉ
A.P. Møllers
Allé
D.B. Dirchsens Allé
Aldersbyvejen
Nordre
Dragørvej
Agthsvej
Grushullerne
Grithsvej
Neelsvej
Trainsvej
Alegårds
vænget
Nord-
strand-
skolen
Nordstrand
parken
Petersminde
Køjevænget
HABTKORNSVEJ
Tvillingegård
dsdal
Tårnestien
73
46
175
71
144
142
E
F
G
H
J
K
5
6
7
179
Brohøjder: Se side 3

DISPENSATIONER>

Afgørelser – Reg. nr.: 01105.00

Dispensationer i perioden: 31-05-2007

FREDNINGSNÆVNET FOR KØBENHAVN
Dommerkontoret
Hummeltoftevej 10
2830 Virum
Telefon: 45 85 33 55
Telefax: 45 85 33 19

REG. NR. 1105.00

Den 31. maj 2007
FRS nr. 7/07 sum

Modtaget i
Skov- og Naturstyrelsen
- 1 JUNI 2007

Dragør Kommune
Plan og Teknik
Vejafdelingen
Kirkevej 7
2791 Dragør

SCANNET. KOPI

J. nr. 05.01.15/vej 7733 - udvidelse af Stationsvej ved "Grushullerne" matr.nr. 129 Store Magleby by.

Dragør kommune har ved skrivelse af 5. februar 2007 fremsendt en ansøgning om dispensation til at foretage terrænændring i forbindelse med vejudvidelse ved matr.nr. 129 Store Magleby by.
Ejendommen matr.nr. 129 Store Magleby by, kaldet "Grushullerne" er fredet ved overfredningsnævnets kendelse af 12. juli 1949, hvorefter "arealet skal henligge i sin nuværende tilstand som uopdyrket græsningsareal, der ikke må bebygges og ikke uden nævnets samtykke må opfyldes, planeres, pløjes, harves eller beplantes."

Den 31. juli 2006 meddelte fredningsnævnet dispensation til den med en sideforskydning af Stationsvej nødvendige forstærkning af skråningen på det fredede område. Sideforskydningen ønskedes på daværende tidspunkt af hensyn til etablering af et fortov på den østlige side af Stationsvej.

De har i skrivelsen af 5. februar 2007 oplyst følgende:

"Kommunens Teknik- og Miljøudvalg har anmodet forvaltningen om at viderebearbejde vejløsningen og herunder at rette fornyet henvendelse til Fredningsmyndighederne, idet løsningen berører "Grushullerne" mere end hidtil anført. Arbejdet har afdækket, at vejanlæggets sideareal i form af grusrabat og tilhørende skråningskant 1:2 i alt vil strække sig op til knap 2 meter ind over fredningsgrænsen på en delstrækning nord for sidevejen Fristrands Allé. Grusrabatarealet, 1,0 meter bredt, er nødvendigt som vigearel for trafikanter, især de bløde trafikanter, så de ikke risikerer at blive presset ned ad selve skråningen. Skråningskanten flyttes dermed længere ind end den nuværende skråning. Vejløsningen i form af et skitseforslag er forelagt på møde i Teknik- og Miljøudvalget den 29. januar 2007, hvor det blev besluttet at fremsende skitsen til Fredningsmyndigheden.

Dragør Kommune skal hermed søge om dispensation for beliggenheden af vejens sidearael i form af grusrabat med ændret skråningskant ind på det fredede areal, jf. vedlagte skitse inklusiv snit visende omtrentligt omfang. Bemærk, at det skraverede areal på skitsen ikke markerer skelgrænse men alene den nødvendige sideforøgelse af asfalten i den valgte løsning. Asfalten overskrider ikke på noget sted skelgrænsen. Derimod overskrider grusrabat samt skråning skelgrænsen i varierende bredde op til knap 2,0 meter på strækningen mellem svinget Ndr Dragørvej og Stationsvej nr. 43. Fra Stationsvej nr. 43 og sydpå til eksisterende fortov ved nr. 29 overskrides skel-grænse kun af skråningen i form af ændret skråningsvinkel, helt afhængig af de faktiske lokale forhold i terrænet."

SNS-121-00327

4

Fredningsnævnet meddeler herved i medfør af naturbeskyttelseslovens § 50, stk. 1, dispensation til at foretage opfyldning, så forstærkningen etableres højst 2 meter inde på det fredede område.

Kopi af denne skrivelse sendes til Skov- og Naturstyrelsen og Danmarks Naturfredningsforening m.fl. Der kan inden 4 uger fra den dag, denne afgørelse er modtaget, klages til Naturklagenævnet over afgørelsen. Klagen skal ifølge lov om naturbeskyttelse § 87 indgives skriftligt inden fristens udløb til nærværende Fredningsnævn, der videresender den til Naturklagenævnet.

Det er en betingelse for Naturklagenævnets behandling af en klage, at klageren indbetaler et gebyr på 500 kr. til Naturklagenævnet, der vil sende en opkrævning på gebyret, når klagen er modtaget fra fredningsnævnet. Naturklagenævnet vil ikke påbegynde behandling af klagen, før gebyret er modtaget. Vejledning om gebyrordningen kan findes på Naturklagenævnets hjemmeside www.nkn.dk.

Tilladelsen må i henhold til § 87, stk. 3, ikke udnyttes, før klagefristen er udløbet, eller behandling af en eventuel klage måtte være afsluttet.

I henhold til naturbeskyttelseslovens § 50, stk. 1, jf. § 66, stk. 2, bortfalder tilladelsen, hvis den ikke udnyttes inden 3 år efter, at den er meddelt.

Hans Chr. Poulsen
formand

Sendt til

Miljøcenter Roskilde, ROS 412-00009
Skov- og Naturstyrelsen
Danmarks Naturfredningsforening
Danmarks Naturfredningsforenings lokalkomité
Dansk Ornitologisk Forening, att. Knud Flensted
Kulturarvsstyrelsen
Friluftsrådet

FREDNINGSNÆVNET FOR KØBENHAVN
Retten i Lyngby
Lyngby Hovedgade 96
2800 Kgs. Lyngby
Telefon: 45 93 61 16
Telefax: 99 68 48 99

Den 29. marts 2010
FRS nr. 8/10 BH

Modtaget i
By- og Landskabsstyrelsen
- 6 APR. 2010

Dragør kommune
Plan og Teknik/Vejafdelingen
Kirkevej 7
2791 Dragør

KOPI

Jr.nr. 05.01.15/vej 7733 – dispensation fra fredningen af "Grushullerne".

Ved brev af 29. januar 2010 har Dragør kommune ansøgt om forlængelse af en af Fredningsnævnet for København den 31. maj 2007 meddelt dispensation fra fredningen af "Grushullerne", idet det ikke havde været kommunen muligt at afsætte midler til det påtænke anlægsarbejde i de følgende år. Dispensationen vil derfor i medfør af naturbeskyttelseslovens § 66, stk. 2, bortfalde den 31. maj 2010. Det er oplyst, at der i kommunens anlægsbudget 2010-2011 er afsat penge til arbejdet, der vedrører en udvidelse af Stationsvej.

Den 31. juli 2006 meddelte fredningsnævnet dispensation til den med en sideforskydning af Stationsvej nødvendige forstærkning af skråningen på det fredede område.

Den 31. maj 2007 meddelte fredningsnævnet endvidere dispensation til at foretage opfyldning, så forstærkningen etableres højst 2 meter inde på det fredede område.

Fredningsnævnet meddeler herved i medfør af naturbeskyttelseslovens § 50, stk. 1, forlængelse af de den 31. juli 2006 og 31. maj 2007 meddelte dispensationer.

Kopi af denne skrivelse er fremsendt til By- og Landskabsstyrelsen og Danmarks Naturfredningsforening m.fl. Der kan inden 4 uger fra den dag, denne afgørelse er modtaget, klages til Naturklagenævnet over afgørelsen. Klagen skal ifølge lov om naturbeskyttelse § 87 indgives skriftligt inden fristens udløb til nærværende fredningsnævn, der videresender den til Naturklagenævnet.

Det er en betingelse for Naturklagenævnets behandling af en klage, at klageren indbetaler et gebyr på 500 kr. til Naturklagenævnet, der vil sende en opkrævning på gebyret, når klagen er modtaget fra fredningsnævnet. Naturklagenævnet vil ikke påbegynde behandlingen af klagen, før gebyret er modtaget. Vejledning om gebyrordningen kan findes på Naturklagenævnets hjemmeside www.nkn.dk.

Tilladelsen må i henhold til § 87, stk. 3, ikke udnyttes, før klagefristen er udløbet, eller behandling af en eventuel klage måtte være afsluttet.

I henhold til naturbeskyttelseslovens § 50, stk. 1, jf. § 66, stk. 2, bortfalder tilladelsen, hvis den ikke udnyttes inden 3 år efter, at den er meddelt.

Hans Chr. Poulsen
Hans Chr. Poulsen
Formand

Sendt til

Miljøcenter Roskilde, jr. nr. ROS-412-00815
By- og Landskabsstyrelsen
Danmarks Naturfredningsforening
Danmarks Naturfredningsforenings lokalkomité
Dansk Ornitologisk Forening, att. Knud Flensted
Kulturarvsstyrelsen
Friluftsrådet

FREDNINGSNÆVNET FOR KØBENHAVN
Retten i Lyngby
Lyngby Hovedgade 96
2800 Kgs. Lyngby
Telefon: 99 68 48 00
Telefax: 99 68 48 99
E-mail: kobenhavn@fredningsnaevn.dk

Den 17 SEP. 2013
FRS nr. 13/2013A
Dok: 13-2013A

Dragør Kommune
Plan og Teknik/vejafdelingen
Kirkevej 7
2791 Dragør

Vedr. Ansøgning om forlængelse af meddelt dispensation til udvidelse af Stationsvej ved "Grushullerne" matr.nr. 129 Store Magleby by, Store Magleby, Dragør Kommune (j.nr: 05.01.15/vej 7733 SAG 10/575)

Ved brev af 18. marts 2013 har Dragør Kommune søgt om yderligere forlængelse af dispensationer af 31. juli 2006 og 31. maj 2007 vedrørende en vejudvidelse, der berører det fredede areal "Grushullerne" (FRS 34/2006 og 07/2007). Dispensationerne blev senest forlænget ved nævnets afgørelse af 29. marts 2010 (FRS 8/2010).

Dragør Kommune har i ansøgningen oplyst, at det siden fredningsnævnets afgørelse om forlængelse i 2010 har været nødvendigt at omprioritere i og reducere kommunens anlægsbudget for årene 2010-2012. Det har derfor ikke været muligt at udføre det nødvendige anlægsarbejde på Stationsvej ved Grushullerne. Der er nu afsat midler til arbejdet i Kommunens anlægsbudget for 2013-16.

Sagen har været sendt i høring, og Naturstyrelsen har ved brev af 20. juni 2013 oplyste, at styrelsen ikke har bemærkninger til sagen. Der er ikke i øvrigt fremkommet bemærkninger til sagen.

I sagens behandling i fredningsnævnet har deltaget: dommer Ib Hounsgaard Trabjerg (formand), Birthe Aasted (udpeget af miljøministeren) og Ebbe Kyrø (udpeget af Dragør Kommune).

Afgørelse

Fredningsnævnet for København forlænger herved i medfør af naturbeskyttelseslovens § 50, stk 1, de tidligere meddelte dispensationer af 31. juli 2006 og 31. maj 2007 som senest forlænget ved nævnets afgørelse af 29. marts 2010.

Fredningsnævnet finder således , at det ansøgte ikke vil være i strid med formålet bag fredningen af "Grushullerne".

Det forudsættes, at arbejdet udføres i overensstemmelse med de oprindelige ansøgninger.

Det følger af naturbeskyttelseslovens § 50, stk 1, jf § 66, stk 2, at tilladelsen bortfalder, hvis den ikke udnyttes inden 3 år efter, at den er givet.

Tilladelsen må i henhold til naturbeskyttelseslovens § 87, stk 3, ikke udnyttes før klagefristen på 4 uger fra den dag afgørelsen er modtaget, er udløbet, eller behandlingen af en eventuel klage måtte være afsluttet.

Der henvises i øvrigt til klagevejledningen, der er trykt nedenfor.

Med venlig hilsen

Ib Hounsgaard Trabjerg
Formand

Klagevejledning:

Der kan inden 4 uger efter den dag, denne afgørelse er modtaget, klages til Natur- og Miljøklagenævnet over afgørelsen. Klagen skal ifølge lov om naturbeskyttelse § 87 afgives skriftligt inden fristens udløb til nærværende fredningsnævn, der videresender den til Natur- og Miljøklagenævnet.

Det er en betingelse for Natur- og Miljøklagenævnets behandling af en klage, at den, der klager indbetaler et gebyr på 500 kr.

Klageren modtager en opkrævning på gebyret fra Natur- og Miljøklagenævnet, når nævnet har modtaget klagen fra fredningsnævnet. Denne opkrævning skal benyttes ved indbetaling af gebyret. Natur- og Miljøklagenævnet modtager ikke check eller kontanter. Natur- og Miljøklagenævnet påbegynder behandlingen af klagen, når gebyret er modtaget. Betales gebyret ikke på den anviste måde og inden for den fastsatte frist på 14 dage, afvises klagen fra behandling. Vejledning om gebyrbetalingen kan findes på Natur- og Miljøklagenævnets hjemmeside www.nmkn.dk.

Gebyret tilbagebetales, hvis
1) klagesagen fører til, at den påklagede afgørelse ændres eller ophæves,
2) klageren får helt eller delvis medhold i klagen, eller
3) klagen afvises som følge af overskredet klagefrist, manglende klageberettigelse eller fordi klagen ikke er omfattet af Natur- og Miljøklagenævnets kompetence.

Det bemærkes, at hvis den eneste ændring af den påklagede afgørelse er forlængelse af frist for efterkommelse af afgørelse som følge af den tid, der er medgået til at behandle sagen i klagenævnet, tilbagebetales gebyret dog ikke.

Natur- og Miljøklagenævnet kan også beslutte at tilbagebetale klagegebyret, hvis
1) der er indledt forhandlinger med afgørelsens adressat og/eller førsteinstansen om projekttilpasninger, og disse forhandlinger fører til, at klager trækker sin klage tilbage, eller
2) klager i øvrigt trækker sin klage tilbage, før Natur- og Miljøklagenævnet har truffet afgørelse i sagen.

Gebyret tilbagebetales dog ikke, hvis nævnet vurderer, at der er forhold, der taler imod at tilbagebetale gebyret, f.eks. hvis klagen trækkes tilbage meget sent, herunder efter at klager har haft et afgørelsesudkast i partshøring.

Kopi af dette brev er sendt til:

1) Naturstyrelsen, Det åbne land
2) Kulturstyrelsen
3) Danmarks Naturfredningsforening, herunder lokalkomiteén
4) Friluftsrådet, herunder lokalafdelingen
5) Dansk Ornitologisk Forening, herunder lokalafdelingen
6) Nævnsmedlemmerne

FREDNINGSNÆVNET FOR KØBENHAVN

Retten i Hillerød
Sdr. Jernbanevej 18B
3400 Hillerød
Tlf.: 20 12 28 42

kobenhavn@fredningsnaevn.dk
www.fredningsnaevn.dk
FN-KBH-14-2024

Den 16. maj 2024

Dragør Kommune
Att.: Cecil Lundme Olausson
Via e-post: cecilo@dragoer.dk

Grushullerne – Plejeplan
Over for fredningsnævnet er der ansøgt om dispensation til plejeplan med årlig maskinel klipning græs på ejendommen matr.nr. 129, St. Magleby By, St. Magleby, beliggende vest for Stationsvej. Projektet er beskrevet som følger:

> ”Den tiltænkte plejeindsats vil omfatte følgende tiltag:
> - Maskinel slåning af mindre buske, urtevegetation, græsser og stisystemer
> - Rydning af tilvækst som har karakter af kratbevoksning.
> - Fjernelse af udvalgte større busk- og vedplanter, så som tjørn, mirabel og hyld.
> - Flis af ryddet plantemateriale (grene, mindre træstammer mv,) vil distribueres ud i områdets vestlige dele.”

Fredningsforhold
Det fremgår af sagen, at ejendommen er omfattet af Overfredningsnævnets kendelse af 12. juli 1949 om fredning af Grushullerne

Af fredningsbestemmelserne fremgår blandt andet følgende:

> ”arealet [skal] herefter … henligge i sin nuværende tilstand som uopdyrket græsningsareal, der ikke må bebygges og ikke uden nævnets samtykke må opfyldes, planeres, pløjes, harves eller beplantes. Ligeledes må der ikke uden nævnets samtykke opstilles hegn eller anden hindring for færdsel over eller adgang til arealet. Græsning af arealet må alene finde sted ved aftøjring. På arealet må ikke foretages henkastning af affald eller andet og arealet må ikke anvendes til oplagsplads for tømmer, sten, brænde, tørv eller andet. Master, boder, telte, skure, reklameskilte eller andet, der efter nævnets skøn kan være et ubehageligt skue eller disharmonerer med arealets landlige særpræg, må ikke opstilles og arealet må i det hele kun anvendes som hidtil d.v.s. som uopdyrket græsningsareal. Nævnet fastsætter om påkrævet nærmere forskrift for almenhedens adgang til arealet.”

Tårnby Kommune har på vegne af Dragør kommune som fredningstilsyn i en skrivelse af 1. marts 2017 anført bl.a.:

> ”I henhold til fredningen af Grushullerne skal Grushullerne henligge som udyrket græsareal, og afgræsningen skal foretages ved aftøjring. Tøjring af husdyr har ikke været praktiseret i mange år, og der er ikke foregået afgræsning af Grushullerne i mange år. Tårnby Kommune vurderer at Dragør Kommunes plejetiltag ikke er afgræsning, men fjernelse af uønsket tilgroning, således at Grushullerne vender tilbage til udyrket græsareal. Plejetiltagene kræver derfor ikke dispensation fra fredningen. Såfremt Dragør

Kommune fremover ønsker ”afgræsning” på andre måder end ved aftøjring, kræver dette en dispensation fra fredningen.”

Afgørelsen er truffet af formanden for Fredningsnævnet for København i medfør af § 10, stk. 5, i bekendtgørelse nr. 1487 af 4. december 2015 om forretningsorden for fredningsnævn.

Fredningsnævnets afgørelse

Dispensation er ikke fornøden.

Det ansøgte indebærer ikke nogen form for ”græsning”, således som dette begreb almindelig forstås, og indeholder ikke i øvrigt forhold, der er dispensationskrævende i forhold til arealets fredning.

Der henvises til klagevejledningen, der er trykt nedenfor.

Med venlig hilsen

Søren Holm Seerup
formand

Andre modtagere af denne afgørelse

Kopi af denne afgørelse er sendt til Miljøstyrelsen, Danmarks Naturfredningsforening, Friluftsrådet og Dansk Ornitologisk Forening.

Klagevejledning

Der kan klages over denne afgørelse til Miljø- og Fødevareklagenævnet. Klagefristen udløber 4 uger efter, at afgørelsen er meddelt. Er afgørelsen offentligt bekendtgjort, regnes klagefristen dog altid fra bekendtgørelsen. Klagen skal ifølge lov om naturbeskyttelse § 87 afgives via Miljø- og Fødevareklagenævnets digitale selvbetjening, jf. vejledning på klagenævnets hjemmeside www.naevneneshus.dk. Klagefristen udløber ved midnat på dagen for klagefristens udløb. Hvis klagefristen udløber på en lørdag eller en helligdag, forlænges fristen til den følgende hverdag.

Klageberettigede er, jf. naturbeskyttelseslovens § 86:

- Adressaten for afgørelsen,
- ejeren af den ejendom, som afgørelsen vedrører,

- offentlige myndigheder,
- en berørt nationalparkfond,
- lokale foreninger og organisationer, som har en væsentlig interesse i afgørelsen,
- landsdækkende foreninger og organisationer, hvis hovedformål er beskyttelse af natur og miljø, og
- landsdækkende foreninger og organisationer, som efter deres formål varetager væsentlige, rekreative interesser, når afgørelsen berører sådanne interesser.

Det er en betingelse for Miljø- og Fødevareklagenævnets behandling af en klage, at den, der klager indbetaler et gebyr på 900 kr. for privatpersoner og 1.800 kr. for virksomheder og organisationer (2016-niveau). Klagegebyret reguleres den 1. januar hvert år efter den af Finansministeriet fastsatte sats for det generelle pris- og lønindeks som løbende offentliggjort i forslag til finanslov med virkning for klager, der modtages i nævnet fra og med den 1. februar 2017. Nævnet offentliggør størrelsen af klagegebyret på sin hjemmeside www.naevnenes-hus.dk.

Gebyret opkræves i forbindelse med klagens oprettelse i Miljø- og Fødevareklagenævnets digitale selvbetjening. Klagen behandles først, når gebyret er betalt. Vejledning om gebyrbetalingen kan ligeledes findes på Miljø- og Fødevareklagenævnets hjemmeside www.naevnenes-hus.dk.

Gebyret tilbagebetales, hvis

1) klagesagen fører til, at den påklagede afgørelse ændres eller ophæves,
2) klageren får helt eller delvis medhold i klagen, eller
3) klagen afvises som følge af overskredet klagefrist, manglende klageberettigelse eller fordi klagen ikke er omfattet af Miljø- og Fødevareklagenævnets kompetence.

Det bemærkes, at hvis den eneste ændring af den påklagede afgørelse er forlængelse af frist for efterkommelse af afgørelse som følge af den tid, der er medgået til at behandle sagen i klagenævnet, tilbagebetales gebyret dog ikke.

Miljø- og Fødevareklagenævnet kan også beslutte at tilbagebetale klagegebyret, hvis

1) der er indledt forhandlinger med afgørelsens adressat og/eller førsteinstansen om projekttilpasninger, og disse forhandlinger fører til, at klager trækker sin klage tilbage, eller
2) klager i øvrigt trækker sin klage tilbage, før Miljø- og Fødevareklagenævnet har truffet afgørelse i sagen.

Gebyret tilbagebetales dog ikke, hvis nævnet vurderer, at der er forhold, der taler imod at tilbagebetale gebyret, f.eks. hvis klagen trækkes tilbage meget sent, herunder efter at klager har haft et afgørelsesudkast i partshøring.

En tilladelse må i henhold til naturbeskyttelseslovens § 87, stk. 3, ikke udnyttes før klagefristen er udløbet, eller behandling af en eventuel klage måtte være afsluttet.

Det følger endvidere af naturbeskyttelseslovens § 50, stk. 1, jf. § 66, stk. 2, at en tilladelse bortfalder, hvis den ikke udnyttes inden 3 år efter, at den er givet.