

# Afgørelser – Reg. nr.:

## Fredningen vedrører:

### Bemærkninger:

**Bemærkninger om formål og bestemmelser:**

Denne fredning indeholder ingen udtrykkelig formålsbestemmelse. Formålet må derfor udledes ud fra en fortolkning af fredningsafgørelsen. I dokumentet er de generelle bestemmelser fremhævet. Den fremhævede tekst er vejledende og er fremhævet som hjælp til læseren. Fredningens generelle bestemmelser kan også optræde uden for de markerede områder. Et fuldstændigt billede af formål og bestemmelser forudsætter, at hele afgørelsen fra fredningsnævn og Overfredningsnævnet/klagenævn læses.

[Tryk her for at komme direkte til den vejledende fremhævning af bestemmelserne](#)

### Domme:

### Taksationskommissionen:

### Overfredningsnævnet:

### Fredningsnævnet:

### Forslag:

**Dispensationer: sidst i filen med nyeste til sidst**

## **FREDNINGSNÆVNET >**

Mtr. Nr., Ejerlav, Sogn: 37 b Asferg By og Sogn.

Akt: Skab 6 Nr. 403  
(Udfyldes af Dommerkantoret)

(i København Kvarter)  
eller (i de sønderjydske Lands-  
dele) Bd. og Bl. i Ting-  
bogen, Art. Nr., Ejerlav,  
Sogn.

Købers }  
Kreditors } Bopæl:

5143 20 DEC. 1947

Gade og Hus Nr.:  
(hvor saadant findes)

Anmelderens Navn og Bopæl (Kontor):  
Fredningsnævnet for Randers  
Amt.

Stempel: Kr. Øre.

## U D S K R I F T

af

Forhandlingsprotokollen for Randers Amts Fredningsnævn.

-----

Aar 1947 den 3. Maj blev Fredningsnævnet for Randers Amt sat i Asferg Præstegaarden. og administreret af Formanden, Dommer E. Riis. Yderligere var mødt Provst Exner og Pastor Sørensen, Asferg.

Der foretoges:

Sag Nr. 12/1947 jfr. 27/46 Nr. 21. "Asferg Kirke".

Sogneraadsformand Søren Sørensen var mødt og erklærede, at han for sit Vedkommende i sin Egenskab af Sogneraadsformand kunde erklære, at Sogneraadet var enigt i, at den Del af Matr. Nr. 37 b Asferg By og Sogn, der afgrænses mod Nord af Hvidsten Vejen, mod Vest af Vejen Asferg-Randers og mod Øst af Skolens Grund., mod Syd af en Linie trukket mod Øst fra den nu paa Matr. Nr. 37 b værende "elektriske Mast", ca. 3 m Nord for den paa Matr. Nr. 37 b nu værende gamle Bindingsværks Bygning, saaledes som det indtegnes paa et Kort, der vedhæftes denne Deklaration, fredes som nærmere angivet:

Paa det anførte Areal maa der ingensinde foretages Bebyggelse eller udsigtsødelæggende Beplantning.

Foranstaaende Udtalelse vil af Sogneraadsformand Sørensen blive forelagt Sogneraadet.

Sogneraadsformand Sørensen kunde tillige med forventet

Tiltrædelse af Sogneraadet udtale, at der ikke vil blive bygget

i en Afstand af 6 m fra den projekterede Udvikelse af Randers  
 Vejen, hvilket ogsaa vil kunne tinglyses og som behaftende he-  
 le Matr. Nr. 37. Paataleretten tillægges Randers Amts Frednings-  
 navn og Asferg Menighedsraad hver for sig.

S. Sørensen.

Mødet hævet.

Riis.

Udskriftens Rigtighed bekræftes.

Dommerkontoret i Ebeltoft, den 9. December 1947.

*N. Sørensen*  
 S.

§	Kr.	Øre	Indt. i Dagbogen for Bolværds Nr. 59 Rougsø
§	"	"	Indt. og ud. af Bolværds Herred med
§	"	"	Indt. og ud. af Bolværds Herred med
§ 11 II	"	"	Indt. og ud. af Bolværds Herred med
			Lyst. Tingbog Fol.: Akt.: Skab Nr. 403

Forevist kort hvoraf genpart er  
 hylsad paa ddt. 37d  
 dypel paa 37d af Harkovs 2 1/2 ddt. 37d  
 Nr. ved skriv. 7/6 1947 Nr. 37 d og og 37 f af  
 37 g. men kundekort er alene hyl paa 37d

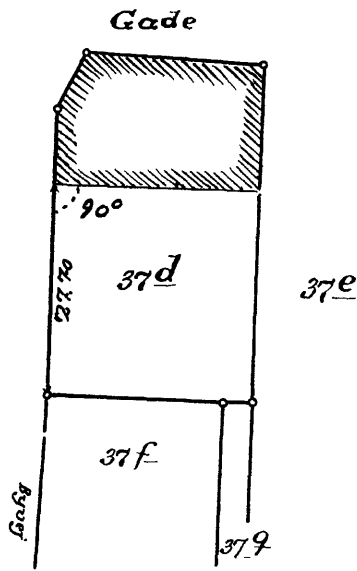

*J. Hansen*

1 of 8  
 d 99  
 y

Genpartens Rigtighed bekræftes.

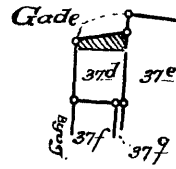
X) Nævnte Udskrift begynder hyl paa Matr. Nr. 37 d  
 Asferg by og sogn med Prioritet paa det allerede hylde  
 skriftet af Asferd.  
 Det bemærkes at Udskrift angaar Matr. Nr. 37 b, men  
 at ddt. Nr. ved handlingsministeriets Skrivelse af 4/6 47  
 er udgaaet af Ministeriet og uddraget under 37 d  
 skriftet vedlagt 2 Pr. vedlagt i Skrivelse af  
 Kommis. Ebeltoft 9-12-47  
*N. Sørensen*  
 S.

Justitsministeriets Genpartkalkuleret. Til Kort.



Maalerids i 1:1000

Det skraverede Areal servitutbelægges med Hensyn til  
Bebyggelse og Beplantning.



Maalestoksforhold 1:4000

At denne Kort-Genpart er nøjagtig Genpart af det originale Kort vedrørende Ejendommen

Mit. Nr. 37d Asfæng By, attesteres herved.

*Arnold Rasmussen*

Navn:

Asfæng Sogn, Nørhald Herred, Randers Amt  
Randers d. 17 Oktober 1947

Landsinspektør

Bestillings-  
Formular

Y-3 Fløj

## **FREDNINGSNÆVNET >**

Afskrift.

Justitsministeriets genpartpapir. Til skøder, skadesløsbreve, kvitteringer til udslettelse og andre påtegninger m. m (vedr. fast ejendom).

Mtr. nr., ejerlav, sogn: 37d Asferg by  
 (i København kvarter)  
 eller (i de sønderjydske lands dele) bd. og bl. i tingbogen, art. nr., ejerlav, sogn.

Akt: Skab C nr. 403.  
 (udfyldes af dommerkontoret)

Købers } bopæl: -----  
 Kreditors }

Gade og hus nr.:  
 (hvor sådant findes)

Anmelderens navn og bopæl (kontor):  
 Fredningsnævnet for Randers amtsråds-  
 kreds c/o.

5143 - 10/12 1947.

Stempel: --- kr --- øre.

U d s k r i f t  
 a f

forhandlingsprotokollen for Randers amts fredningsnævn.

År 1947 den 3.maj blev fredningsnævnet for Randers amt sat i Asferg præstegården og administreret af formanden, dommer E. Riis. Yderligere var mødt provst Exner og pastor Sørensen, Asferg.

Der foretoges:

Sag nr. 12/1947 jfr. 27/46 nr.21. "Asferg kirke".

Sognerådsformand Søren Sørensen var mødt og erklærede, at han for sit vedkommende i sin egenskab af sognerådsformand kunne erklære, at sognerådet var enigt i, at den del af matr. nr. 37b Asferg by og sogn, der afgrænses mod nord af Hvidsten vejen, mod vest af vejen Asferg-Randers og mod øst af skolens grund, mod syd af en linie trukket mod øst fra den nu på matr.nr. 37b værende "elektriske mast", ca. 3 m nord for den på matr.nr. 37b nu værende gamle bindingsværks bygning, således som det indtegnes på et kort, der vedhæftes denne deklaration, fredes som nærmere angivet:

Bestemmelser

På det anførte areal må der ingensinde foretages bebyggelse eller udsigtsødelæggende beplantning.

Foranstående udtalelse vil af sognerådsformand Sørensen blive forelagt sognerådet.

Sognerådsformand Sørensen kunne tillige med forventet tiltrædelse af sognerådet udtale, at der ikke vil blive bygget i en afstand af 6 m fra den projekterede udvidelse af Randers vejen, hvilket også vil kunne tinglyses og som behæftende hele matr.nr. 37. Påtaleretten tillægges Randers amts fredningsnævn og Asferg menighedsråd hver for sig.

S. Sørensen.  
 Mødet hævet.  
 Riis.

Udskriftens rigtighed bekræftes.

Dommerkontoret i Ebeltoft, den 9.december 1947.

N. Topsøe-Jensen

fm.

Nærværende udskrift begæres lyst på matr.nr. 37d Asferg by og sogn med prioritet forud for allerede lyste hæftelser og byrder.

Det bemærkes, at udskriften angår matr.nr. 37b, men at dette matrikulsnummer ved landbrugsministeriets skrivelse af 6/6 1947 er udgået af matrikulen og inddraget under 37d.

Bekræftelsesvederlag 2,-kr. vedlægges i stempelmarker.

Dommeren i Æbeltoft m.v., den 9. december 1947.

N. Topsøe-Jensen

fm.

- Til dommeren i Nørhald m.fl. herreder,

R a n d e r s .

- Indført i dagbogen for retskreds nr. 59 Rougsø herred og en del af Sønderhald herred med Nørhald, Støvring og Galten herreder den 10. decb. 1947.

Lyst. Tingbog Fol: Akt:Skab C nr. 403.

Forevist kort, hvoraf genpart er henlagt på akten.

Lyst på 37d af hartkorn 2½ alb. 37d er ved skriv. 6/6 1947 udstykket i 37d og 37f til 37q, men kendelsen er alene lyst på 37d.

J. Hansen.

de. Hw.      :-      :-      :-  
Afskriftens rigtighed bekræftes.

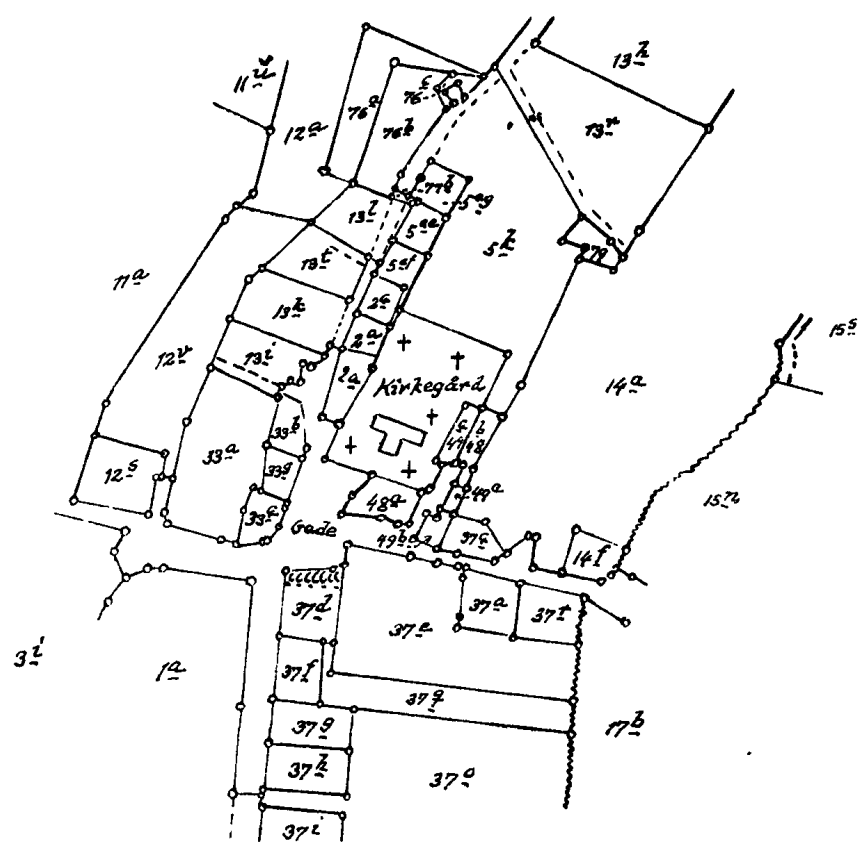
Fredningsnævnet for

Randers Amt.

- 7. SEP. 1955

*Fog*





==== Fredet areal af matr.  
nr. 37d.

Tætten af  
Asfærg By.  
Asfærg Sogn,  
Nørhald Herred,  
Randers Amt.

DISPENSATIONER>

## **Afgørelser - Reg. nr.:**

Herunder ses afgørelser i dispensationssager for denne fredning