

Afgørelser – Reg. nr.: 01069.00

**Fredningen vedrører: Lange Mette - Ophævet se
07903.00**

Domme

Taksationskommissionen

Naturklagenævnet

Overfredningsnævnet 11-01-1949

Fredningsnævnet 09-12-1946

Kendelser

Deklarationer

FREDNINGSNÆVNET >

Lange Mette
Alstrup Gravhøje

OPHÆVET - indgår i nyere fredning

INDHOLDSFORTEGNELSE

- Kendelse af 11/1 1949 [ofn-429/47] om fredning af gravhøj-omgivelser (100 m), byggeforbud. Ændring af
- Kendelse af 9/12 1946 [nævn-2/46] om ikke at frede.
- Oversigtskort med tekst

661 HOLSTEBRØ

1115 II NV

MATRIKELFORTEGNELSE

(ajour pr. 11/1 1949)

Fredningen omfatter (helt eller delvis) følgende matrikelnumre:

1^a, 3^e, 4^e, 5^a, 5^b, 6^a, 8^a, 14^a Alstrup By, Naur
1^a Døes Gårdhøj, Holstebro Jorder

Gældende matrikulært kortbilag: Til k. af 1949 (Rin 101)

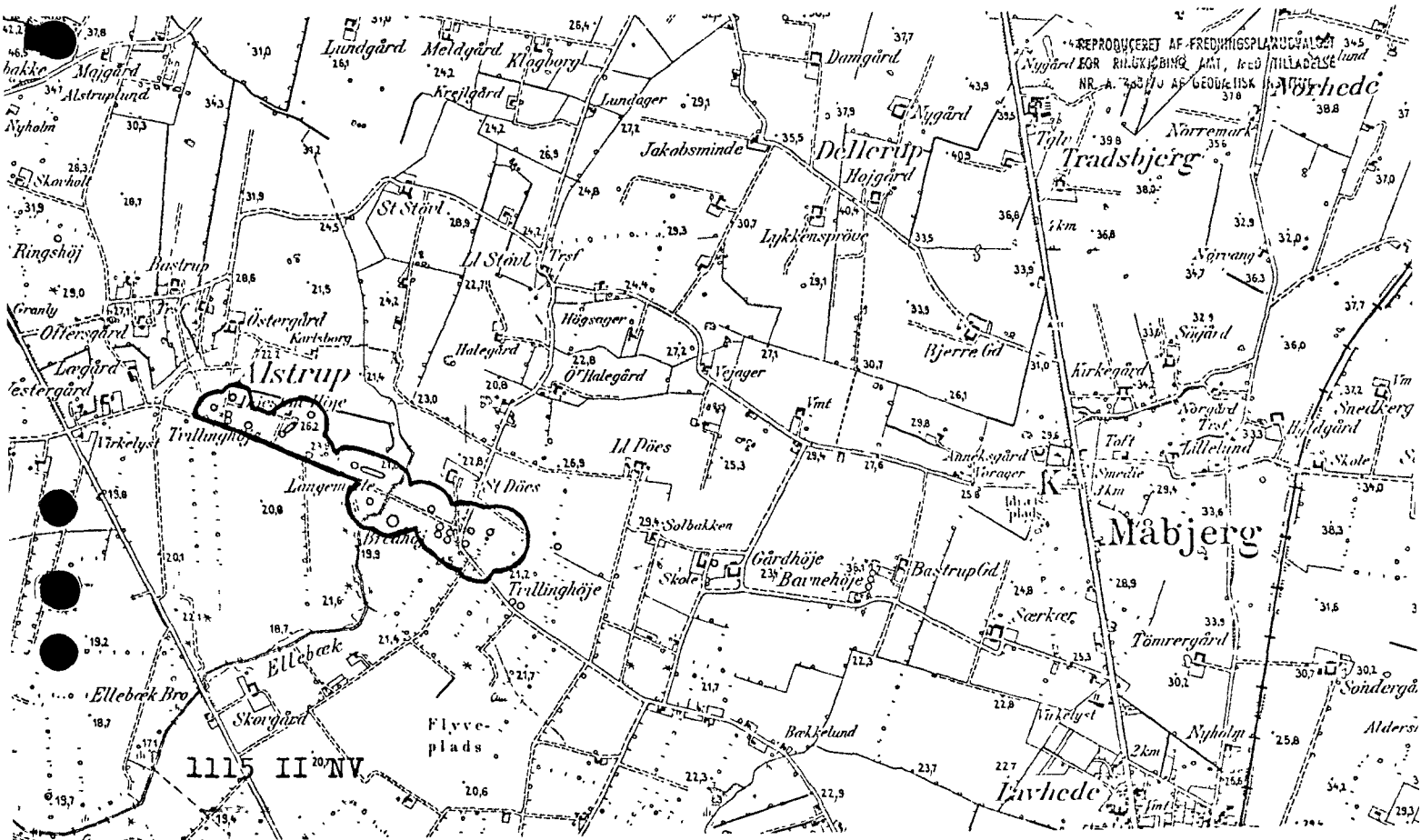
INDHOLDSFORTEGNELSE

- Afgørelse af 24/02-93 (nævn 4/93) - tilladelse til nedlæggelse af fjernvarmeledning.
- Afgørelse af 25.03.1997 (nkn) om fredning af Døeshøjenes omgivelser ophæver og erstatter Ofn. kendelse af 11.01.1949 .- se reg.nr. 7903.00

Arealets navn Højgruppe

Sogn Naur og Måbjerg

Komm. Holstebro



Areal. Ca. 20 ha
agerjord.

Fredet Fredningsnævnets kendelse af 9/12 1946.
Overfredningsnævnets kendelse af 11/1 1949.

Formål Bevarelse af højgruppe.

Indhold §2-fredning. Ingen grusgravning eller
beplantning.

Matr.nr. 1a, 3e, 4e, 5a, 5b, 6a, 8a, 14a Alstrup, Naur sogn.
1a Døes og Gårdhøje, Måbjerg sogn.

Ejer Privat.

Påtaleret Fredningsnævnet og Nationalmuseet.

CITERET I HELHED I OFN K.
AF 11/1 1949

U D S K I F T

af

Forhandlingsprotokollen for Fredningsnævnet for Ringkøbing Amtsrads-
kreds.

Af 1946, den 9/12 Kl. 10 Form. afsagde Formanden paa
Dommerkontoret i Holstebro i Sagen

2/1946: angaaende Fredning af Højomgivelser i
Naur og Maabjerg Sogne

saaelydende ved Onserdelse vedtagen

K e n d e l s e :

Paa Grænsen mellem Maabjerg og Naur Sogne ligger paa
begge Sider af det gamle Vedested over Ellebækken en stor og
ejendommelig Højgruppe.

Paa Maabjergsiden ligger paa Matr.Nr. 1a, Døes, Maabjerg, til-
hørende Gaardejer Laurids Pedersen, nu hans Enke, Fru Magda Pedersen, 10
Bronzeselderhøje, hvoriblandt den meget anseelige Bredhøj.

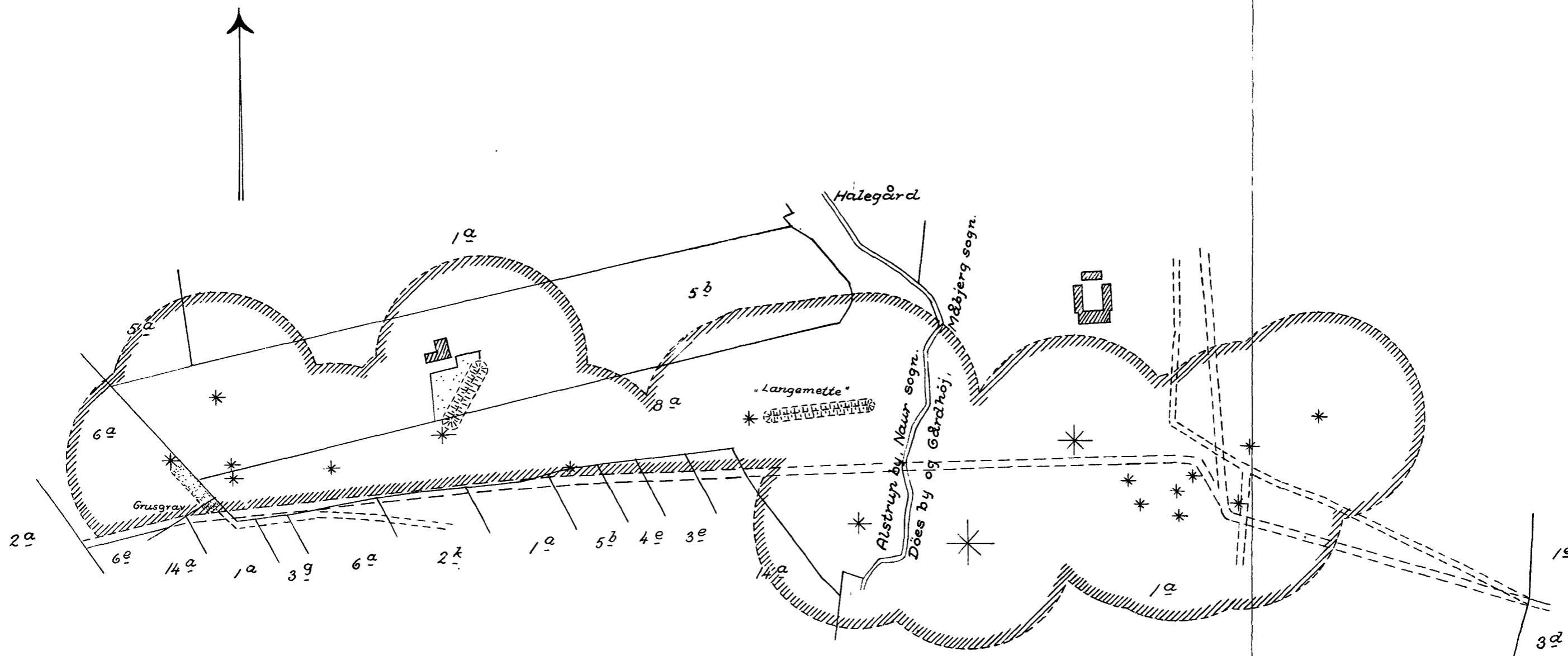
Vest for Ellebækken ligger i Naur Sogn følgende Høje,
der hører til samme Gruppe:

Paa Matr.Nr. 6a, Alstrup, tilhørende Anders No Aaberg,
ligger en noget uanselig Høj i eller op til Skellet til Karl Vejs-
gaards nedenævnte Ejendom. I Udkanten af Højen er i Retning mod
Sydøst plantet en Række Grantreer, ca. 6 Stkr., og syd for Højen -
og stødende umiddelbart op til dence - findes en sandgrav.

Paa Matr.Nr. 5b, smst., nu tilhørende Karl Vejsgaard, findes
2 Høje, begge beliggende umiddelbart øst for Højen paa 6a, samt en
Del af en Langhøj, der for Restens Vedkommende ligger paa Matr.Nr.
8a, tilhørende Marinus Frøjk. Sidstnævnte Høj ligger umiddelbart
ind til Bygningerne og Haven paa Matr.Nr. 5b.


Paa fornevnte Matr.Nr. 8a ligger ialt 7 Høje - heriblandt
(længst mod Øst) Langhøjen "Lange Tette" - samt, som anført, yderli-
gere den sydligste Del af den tillige paa fornevnte Matr.Nr. 5b
liggende Høj. Alle disse Høje ligger nærmest i Flugtlinie, umiddelbart
nord for den private Vej, der fører fra Alstrup til St. Døes, i
Retning Vest-Øst, dog med Undtagelse af en enkelt Høj, der ligger
Syd for Vejen umiddelbart Vest for Ellebakken, som danner Skel mod den
Øst for liggende Ejendom, Matr.Nr. 1a, Døes, Maabjerg.

Ved Skrivelse af 17/1.1946 har Nationalmuseet overfor
Fredningsnævnet rejst Spørgsmaal om Iværksættelse af Fredning
af Højenes Omgivelser i Medfør af Naturfredningslovens § 2, Stk. 1
Pkt. 3, saaledes at der indføres Forbud imod, at der i en Omkreds



 FREDET AREAL

1:4000.



Naturfredningskonsulentens kontor København d. 20-12-48
By: Alstrup Sogn: Naur
Plan nr. Rin. 101.

OVERFREDNINGSNÆVNET >

11/1-1949

U D S K R I F T

af

OVERFREDNINGSNÆVNETS KENDELSESPROTOKOL.

År 1949, den 11. januar, afsagde overfredningsnævnet på grundlag af skriftlig og mundtlig votering følgende

k e n d e l s e

i sagen nr. 729/47 vedrørende fredning af en højgruppe i Naur og Måbjerg sogne.

Den af fredningsnævnet for Ringkøbing amtsrådsreds den 9. december 1946 afsagte kendelse er sålydende:

"Paa Grænsen mellem Maabjerg og Naur Sogne ligger paa begge Sider af det gamle Vadested over Ellebækken en stor og ejendommeligt Højgruppe.

Paa Maabjergsiden ligger paa Matr. Nr. 1a, Døes, Maabjerg, tilhørende Gaardejer Laurids Pedersen, nu hans Enke, Fru Magda Pedersen, 10 Bronzealderhøje, hvoriblandt den meget anselige Brødhøj.

Vest for Ellebækken ligger i Naur Sogn følgende Høje, der hører til samme Gruppe:

Paa Matr. Nr. 6a, Alstrup, tilhørende Anders No Aaberg, ligger en noget uanselig Høj i eller op til Skellet til Karl Vejsgaards nedennævnte Ejendom. I Udkanten af Højen er i Retning mod Sydøst plantet en Række Grantræer, ca. 6 Stkr., og syd for Højen - og stødende umiddelbart op til denne - findes en Sandgrav.

Paa Matr. Nr. 5b, smst., nu tilhørende Karl Vejsgaard, findes 2 Høje, begge beliggende umiddelbart øst for Højen paa 6a, samt en Del af en Langhøj, der for Restens Vedkommende ligger paa Matr. Nr. 8a, tilhørende Marinus Frøjk. Sidstnævnte Høj ligger umiddelbart ind til Bygningerne og Haven paa Matr. Nr. 5b.

Paa fornævnte Matr. Nr. 8a ligger ialt 7 Høje - heriblandt (længst mod Øst) Langhøjen "Lange Mette" - samt, som anført, yderligere den sydligste Del af den tillige paa fornævnte Matr. Nr. 5b liggende Høj. Alle disse Høje ligger nærmest i Flugtlinie, umiddelbart nord for den private Vej, der fører fra Alstrup til St. Døes, i Retning Vest-Øst, dog med Undtagelse af en enkelt Høj, der ligger Syd for Vejen umiddelbart Vest for Ellebakken, som danner Skel mod den Øst for liggende Ejendom, Matr. Nr. 1a, Døes, Maabjerg.

Ved Skrivelse af 17/1.1946 har Nationalmuseet overfor Fredningsnævnet rejst Spørgsmaal om Iværksættelse af Fredning af Højenes Omgivelser i Medfør af Naturfredningslovens § 2, Stk. 1, Pkt. 3, saaledes at der indføres Forbud imod, at der i en Omkreds af 100 m. fra hver af Højene foretages Bebyggelse, Boplantning og Grustagning, men med fortsat Adgang til Dyrkning af Højomgivelserne, der alle med Undtagelse af Arealen paa Matr. Nr. 6a, for Tiden er under Dyrkning.

Ved en den 26/9.1946 foretagen Besigtigelse af Omraadet har Nævnet forhandlet med Ejerne af de paagældende Arealer. Modens sandtlige øvrige Lodsejere har tilbudt at indgaa paa Fredningen med en Erstatning een Gang for alle af 100 Kr. for hver Høj, - for fornævnte Fru Magda Pedersens Vedkommende dog med en samlet Erstatning

af 800 Kr. for den paa Maabjergsiden liggende Del af Omraadet - har Ejeren af Matr. Nr. 6a, Anders Aaberg, modsat sig Fredningen, der vil afskære ham fra fortsat Udnyttelse af den omtalte Sandgrav. For Marinus Frøjks Vedkommende er Tilbudet gjort betinget af, at der kun gives Fredningen et Omfang af 50 m. fra hver af Højene Nr. 3 fra Øst og Nr. 2 fra Øst, idet han paatænker at afhænde til Bebyggelse et Areal beliggende mellem de 3 østligste Høje og den fornævnte private Vej.

Nævnet er med Nationalmuseet enigt i, at Højgruppen danner et særdeles imponerende Oldtidsminde, men finder dog, at den Omstændighed, at Højene henligger græsklædte og i opdyrket Land, bevirker, at en Fredning af saa begrænset Betydning som den foreslaaede staar i Misforhold til de dermed forbundne økonomiske Ofre, hvorved bemærkes, at Nævnet finder det betænkeligt at fastsætte Erstatningerne til mindre Beløb, end de af Lodsejerne fremsatte Krav, der ikke overstiger, hvad der i tilsvarende Tilfælde har været godkendt af Nævnet.

Som Følge af det anførte kan den fremsatte Begæring ikke tages til Følge."

Denne kendelse er af nationalmuseet indanket for overfredningsnævnet, som den 18. september 1947 har besigtiget de omhandlede arealer og forhandlet med de i sagen interesserede.

Overfredningsnævnet bestemte herefter i medfør af naturfredningslovens § 2, at der indenfor en omkreds af 100 m fra de ommeldte høje, dog med de begrænsninger af arealene, der fremgår af det til nærstående kendelse hørende kort, ikke må opføres nogen

bygning, foretages beplantning eller anden foranstaltning, herunder grusgravning, uden at overfredningsnævnets og nationalmuseets godkendelse forud er indhentet, jfr. dog nedenfor.

De fredede arealer skal kunne dyrkes som hidtil.

Fredningen omfatter dele af nedennævnte ejendomme:

matr. nr. 5a af Alstrup, Naur sogn, tilhørende Laurids Oddenhede

Nielsen

"	"	6a	"	"	"	grd. Anders Aaberg
"	"	5b, 4e, 3e	"	"	"	boelsmand Karl Vejs- gaard
"	"	8a	"	"	"	grd. Marinus Frøjk
"	"	1a	"	"	"	grd. Mads C.L. Øster- gaard
"	"	14a	"	"	"	grd. Christen M.

Bjerre

"	"	1a af Døcs og Gaardhøje,	"	"	"	enkefru Magda Peder- sen
---	---	--------------------------	---	---	---	-----------------------------

Naur sogn,

Efter at man havde anmodet formanden for fredningsnævnet om på overfredningsnævnets vegne at ville forhandle om erstatningsspørgsmålet med de pågældende lodsejere samt med eventuelle panthavere, har formanden opnået enighed med lodsejerne om følgende erstatninger, som overfredningsnævnet kan tiltræde:

gårdejer Laurids O. Nielsen: 50 kr.

"	Anders Aaberg:	100 kr. Den på ejendommen værende grusgrav kan udnyttes som hidtil til ejerens private forbrug.
---	----------------	---

boelsmand Karl Vejsgaard: 400 kr. Ejerens have, der er beliggende umiddelbart op til en langhøj, kan bevarer som hidtil.

gårdejer Marinus Frøjk: 900 kr. Såfremt en bebyggelse af arealerne til sin tid måtte blive nægtet, vil erstatningsspørgsmålet være at optag til fornyet behandling.

gårdejer Mads C.L. Østergaard: 100 kr.

gårdejer Christen M. Bjerre: 50 -

enkefru Magda Pedersen: 1000 - . De på arealet stående hegn må blive stående.

Det bemærkes, at overfredningsnævnet ikke har ment at burde imødekomme en af finansministeriet nedlagt påstand om som panthaver i gårdejer Marinus Frøjks ejendom at få udbetalt erstatningen vedrørende nævnte ejendom.

T h i b e s t e m m e s :

De ovennævnte, på det til nærværende kendelse hørende kort nr. Rin. 101 angivne arealer fredes i overensstemmelse med det foranstående.

I erstatning tillægges der

gårdejer Laurids O. Nielsen	50 kr.
- Anders Aaberg	100 -
boelsmand Karl Vejsgaard	400 -
gårdejer Marinus Frøjk	900 -
- Mads C.L. Østergaard	100 -
- Christen M. Bjerre	50 -
enkefru Magda Pedersen	1000 -

Erstatningsudgiften 2600 kr. udredes med halvdelen af statskassen og halvdelen af Ringkøbing amtsfond.

Udskriftens rigtighed
bekræftes:

Overfredningsnævnets sekretær.

DISPENSATIONER>

Afgørelser – Reg. nr.: 01069.00

Dispensationer i perioden: 24-02-1993 - 25-03-1997

FREDNINGSNÆVNET
FOR RINGKJØBING AMT

1069.00

Retten i Herning, 2. afdeling
Nygade 1-3, 7400 Herning
Tlf. 97 22 22 00

Herning, den 24. februar 1993
R.A.F. 4/93

Holstebro kommune
Rådhuset
7500 Holstebro

Vedr. Ansøgning om tilladelse til at nedlægge fjernvarmeledning i
Holstebro gennem det fredede område Døeshøjene. - Fjernvarmeform-
syning af Krunderup.

Nævnet meddeler herved i medfør af Naturbeskyttelseslovens § 50
fornøden tilladelse til nedlæggelse af fjernvarmeledningen som
ansøgt, idet det forudsættes, at der efter nedlæggelsen sker
fuldstændig reetablering.

Tilladelsen bortfalder, såfremt den ikke er udnyttet inden 3 år
fra tilladelsens meddelelse, jfr. Naturbeskyttelseslovens § 66,
stk. 2.

Afgørelsen kan efter lov om Naturbeskyttelse, § 85, jfr. § 87 in-
den 4 uger fra den dag, afgørelsen er meddelt, indbringes for Na-
turklagenævnet, der afgør klager, der er indgivet af miljømini-
steren eller indeholder spørgsmål, som efter nævnets vurdering
har meget væsentlig interesse i forhold til lovens formål, idet
miljøministeren afgør andre klager.

Klagen skal indgives skriftligt til dette fredningsnævnet på den
ovenfor anførte adresse.

En tilladelse må ikke udnyttes, før klagefristen er udløbet. Er
klage iværksat, kan tilladelsen ikke udnyttes, medmindre klage-
myndigheden bestemmer andet.

Det bemærkes, at ansøgeren ikke herved er fritaget for at søge
eventuelle andre tilladelser, som lovgivningen måtte kræve.

Med venlig hilsen


H. Stamp

/GRM

REG. NR. 1069.00

REG. NR. 7903.00

**Naturklagenævnets afgørelse
af 25. marts 1997
om fredning af Døeshøjenes omgivelser
i Holstebro Kommune, Ringkjøbing Amt
(sag nr. 111/650-0003).**

Fredningsnævnet for Ringkjøbing Amt har den 28. februar 1995 truffet afgørelse om fredning af Døeshøjenes omgivelser. Fredningssagen er rejst af Holstebro Kommune, Ringkjøbing Amt og Miljø- og Energiministeriet v/Skov- og Naturstyrelsen.

Fredningsnævnets afgørelse er ikke påklaget, men er i medfør af naturbeskyttelseslovens § 42 forelagt Naturklagenævnet til efterprøvelse.

Fredningsområdet

Fredningen omfatter et privatejet areal på ca. 20 ha, hvoraf ca. 13,3 ha allerede er fredet, samt et allerede fredet areal tilhørende Holstebro Kommune. Selve højene blev fredet i 1885. I 1949 blev ved overfredningsnævnets kendelse fredet et område på op til 100 meter fra højene. Højenes omgivelser har endvidere siden 1961 i en afstand af 100 meter været beskyttet efter naturfredningslovens § 53, nu naturbeskyttelseslovens § 18. Overfredningsnævnets kendelse er ophævet ved fredningsnævnets afgørelse.

Fredningsområdet gennemskæres af Ellebækken. Ifølge regionplanen for Ringkjøbing Amt er området vest for Ellebækken jordbrugsområde, mens området øst for bækken er en del af Holstebro byområde. I amtets fredningsplanlægning er området vurderet til at være af største kulturhistoriske interesse. I kommuneplanen for Holstebro Kommune er området øst for Ellebækken udlagt som offentligt grønt område, der skal bevares uden bebyggelse og tekniske anlæg. Området vest for bækken er udlagt til fortsat landbrugsmæssig udnyttelse.