

Afgørelser – Reg. nr.: 01061.00

**Fredningen vedrører: Ramme Dige Gravhøje -
Ophævet se 07892.00**

Domme

Taksationskommissionen

Naturklagenævnet

Overfredningsnævnet 05-12-1947

Fredningsnævnet 31-10-1946

Kendelser

Deklarationer

FREDNINGSNÆVNET>

Ramme Dige gravhøje

Ophævet indgår i nyere fredning se reg.nr. 7892.00

INDHOLDSFORTEGNELSE

- Kendelse af 5/12 1947 [ofn-718/46] om stadfæstelse af
- Kendelse af 31/10 1946 [nævn-2/46] om fredning af omgivelserne ved gravhøje - 100 m afstand - status quo
- Oversigtskort med tekst
- Afgørelse af 06/01-94 (nævn 63/93) - tilladelse til kabelnedlægning.

665 LEMVIG

1115 IV SV

MATRIKELFORTEGNELSE

(ajour pr. 1/2 1949)

Fredningen omfatter (helt eller delvis) følgende matrikelnumre:

23^a, 23^c, 23^f, 29^b Den Vestlige Del, Dybe

Gældende matrikulært kortbilag: FEB 1949

Se også REG. NR.: 7892 00

U D S K R I F T

af

Protokollen for Medningsnavnet for Ringkøbing

Amtsrådskreds.

Aar 1946, den 31. Oktober Kl. 9.30 afsagde Formanden paa
Dommerkontoret i Holstebro i Sagen

2/1946: (3)

angaaende Fredning af Højomgivel-
ser i Lybe Sogn,

saalydende ved omsendelse vedtagen

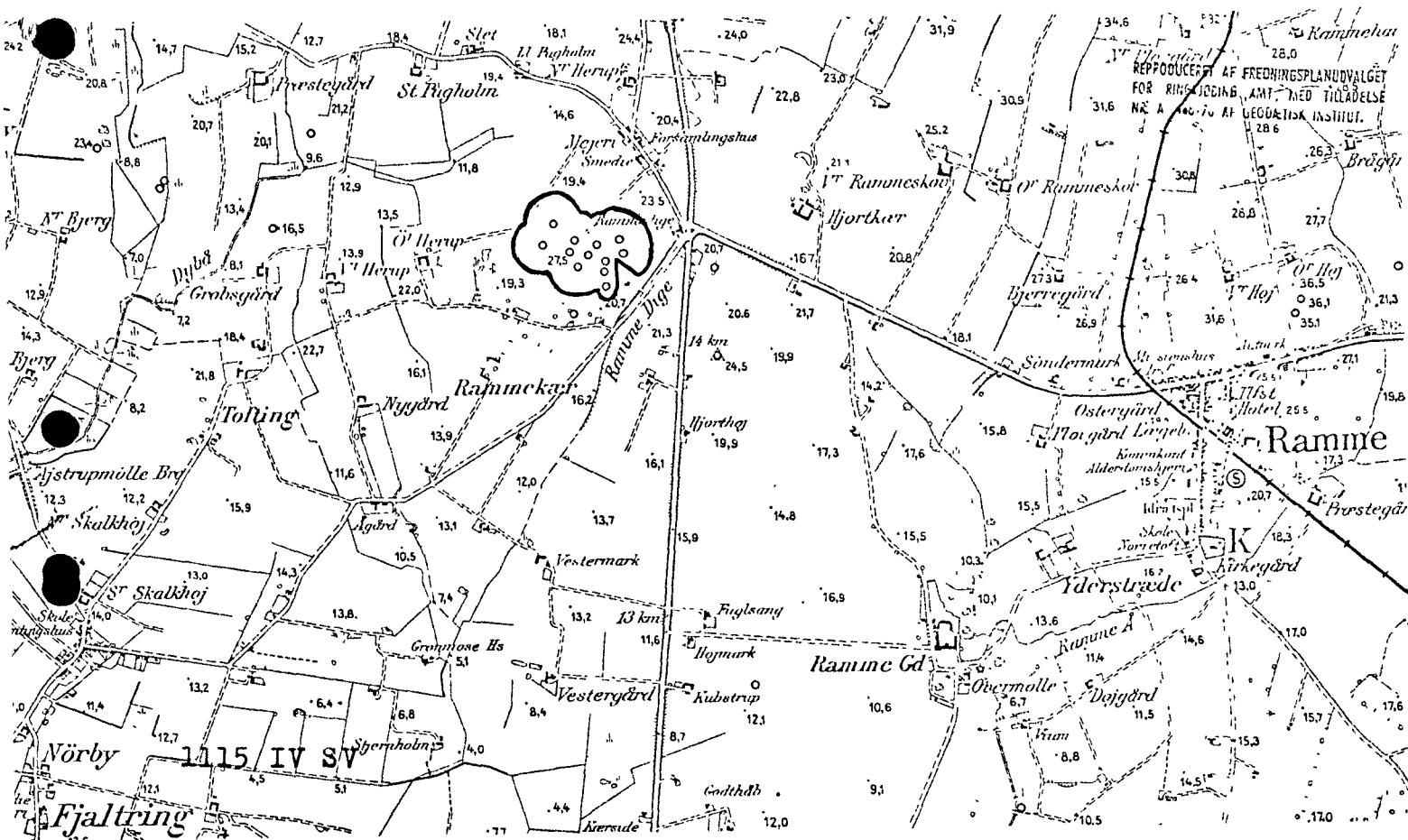
R e n d e l s e :

Vest for det fredede Ramme Dige i Dybe Sogn og i unid-
delbar Tilknytning til dette ligger en meget smuk og anseelig
Gruppe Ollstidemande, bestaaende af ialt 17 Ager, hvoraf de
to vest-ligste ligger paa Matr.-Nr. 23g Dybe Sogns vestlige
Del, tilhørende Holger Jensen Sønderby, de to nordstligste paa
Matr.-Nr. 23f Peter Herup, Dybe Sogn, tilhørende Senius Andree-
sen, den sydligste paa Matr.-Nr. 12g Bruusgaard, Dybe Sogn,
tilhørende Viggo Nielsen, de tre sydstligste i Skellet mellem
Matr.-Nr. 29h Rønnedige og 23g J. Herup, Dybe Sogn, tilhørende
henholdsvis Fru Mariane Katrine Vendelbo og Malormester Andreas
Aksel Andreasen, mens endelig de øvrige 5 ligger paa fornavnte
Matr.-Nr. 23g.

Nationalmuseet har ved Skrivelse af 17/1 1946 overført

Arealets navn Højomgivelser Sogn Dybe ✓

Komm. Lemvig



Areal. Ca. 8 ha
agerjord

Fredet Overfredningsnævnets kendelse af 5/12 1947.

Formål Bevarelse af højgruppe og omgivelser.

Indhold 100 m fra højenes fod må der ikke bygges.

Matr. nr. 23c Den vestlige del.
23a, 23f Øster Herup.
29b Rammedige.

Ejer Privat.

Påtaleret Nationalmuseet.

OVERFREDNINGSNÆVNET >

U D S K R I F T
af
OVERFREDNINGSNEVNETS KENDELSESPROTOKOL.

Aar 1947, den 5. December, afsagde Overfredningsnævnet paa Grundlag af skriftlig og mundtlig Votering følgende

K e n d e l s e

i Sagen Nr. 718/46 vedrørende Fredning af Omgivelserne af en Højgruppe i Dybe Sogn.

Den af Fredningsnævnet for Ringkøbing Amtsradsreds den 31. Oktober 1946 afsagte Kendelse er saalydende:

"Vest for det fredede Ramme Dige i Dybe Sogn og i umiddelbar Tilknytning til dette ligger en meget smuk og anselig Gruppe Oldtidsminder, bestaaende af ialt 13 Høje, hvoraf de to vestligste ligger paa Matr.Nr. 23c Dybe Sogns vestlige Del, tilhørende Holger Jensen Sønderby, de to nordøstligste paa Matr.Nr. 23f Øster Herup, Dybe Sogn, tilhørende Senius Andreasen, den sydligste paa Matr.Nr. 12c Brunsgaard, Dybe Sogn, tilhørende Viggo Nielsen, de tre sydøstligste i Skellet mellem Matr. Nr. 29b Rammedige og 23a Ø. Herup, Dybe Sogn, tilhørende henholdsvis Fru Mariane Katrine Vendelbo og Malermester Andreas Aksel Andreasen, mens endelig de øvrige 5 ligger paa fornævnte Matr. Nr. 23a.

Nationalmuseet har ved Skrivelse af 17/1 1946 overfor Fredningsnævnet rejst Spørgsmaalet om Iværksættelse af Fredning af Højenes omgivelser i Medfør af Naturfredningslovens § 2, Stk. 1, Pkt. 3, saaledes at der indføres Forbud mod, at der i en Omkreds af 100 m fra hver af Højene foretages Bebyggelse, Beplantning og Grustagning, men med fortsat Adgang til Dyrkning af Højomgivelserne, der alle for Tiden er under Dyrkning.

Ved en den 26/9 1946 foretagen Besigtigelse af Omraadet har Nævnet forhandlet med Ejerne af de paagældende Arealer.

Ved Besigtigelsen af Højen paa Viggo Nielsens Ejendom konstateredes, at denne Høj, der iøvrigt ligger i ret betydelig Afstand fra den øvrige Gruppe, fra hvilken den tilmed er adskilt ved et Lehegn af Grantrøer, er beliggende ganske tæt ved Bygningerne paa Matr.Nr. 12c, og at der under den tyske Besættelse har været indrettet to Bunkers ved Højens Fod. Ejeren oplyste, at han staar umiddelbart for at skulle foretage en Ombygning. Under Hensyn til det saaledes foreliggende fandt Nævnet ikke tilstrækkeligt Grundlag for at tage Begæringen om Fredning til Følge, for saavidt angaar Omgivelserne af Højen paa Matr.Nr. 12c.

Fru Vendelbo oplyste, at hun staar i Begreb med at afhænde sin Ejendom til en Svigersøn, som paatænker at opføre nye Bygninger og i Forbindelse hermed Anlæg af en Have.

Samtlige øvrige Grundejere har paastaet sig tilkendt en Erstatning een Gang for alle af 100 Kr. pr. Høj. Fru Vendelbo

har nedlagt tilsvarende Paastand, og under Forudsætning af at der ikke gives Fredningen et saadant Omfang, at det paatænkte Bygge- og Plantningsforetagende hindres.

Nævnet er med Nationalmuseet enig i, at der maa tillægges Højgruppen særlig Betydning, navnlig under Hensyn til, at den danner Baggrund for det særegne Oldtidsminde, Ramme Dige, og Museets Begæring findes derfor at burde tages til Følge, dog at Højomgivelserne paa Matr.Nr. 12c af fornævnte Grunde undtages fra Fredningen, hvorhos Omraadet for Fredningen under Hensyn til de af Fru Vendelbo fremsatte Anbringender, forsaavidt angaar Matr.Nr. 29b Rammedige findes at burde begrænses mod øst af en Linie i 40 Meters Afstand fra de tre sydøstlige Høje, regnet fra Højenes østlige Kant.

Idet Størresen af de fremsatte Erstatningskrav skønnes rimelig, vil disse være at tage til Følge, og Erstatningerne vil være at udrede som nærmere nedenfor bestemt.

Med de anførte Forhold bestemmer Nævnet herefter, at der indenfor en Omkreds af 100 Meter fra hver af de ovennævnte Høje ikke maa opføres nogen Bygning, foretages Beplantning eller graves Grus eller andet, medens der intet er til Hinder for Arealernes Dyrkning.

Der tillægges Løsejerne Erstatning saaledes:

1) Holger Jensen Sønderby som Ejer af Matr.Nr. 23c	200 Kr.
2) Senius Andreasen som Ejer af Matr.Nr. 23f	200 Kr.
3) Andreas Aksel Andreasen som Ejer af Matr.Nr. 23a	650 Kr.
4) Fru Mariane Katrine Vendelbo som Ejer af Matr.Nr. 29b	<u>150 Kr.</u>
	ialt 1.200 Kr.

hvorved bemærkes, at sidstnevnte to Grundejere overfor Nævnet har erklæret sig enige i, at Erstatningerne for de tre sydøstligste Højes Omgivelser tilfalder dem til lige Deling.

Erstatningsbeløbene udredes i Overensstemmelse med Naturfredningslovens § 17, Stk. 1, af Statskassen og Ringkøbing Amtsfond med Halvdelen af hver. De forrentes med 4% p.a. fra nærværende Kendelses Afsigelse at regne, indtil Udbetaling sker. Da ingen af Panthaverne i de af Fredningen omfattede Ejendomme har indstillet Krav om Andel i Erstatningerne, vil disse ubeskåret være at tillægge Ejerne.

Nærværende Kendelse vil - efter stedfunden Forkyndelse - i Medfør af Naturfredningslovens § 19, Stk. 3, være at forelægge for Overfredningsnævnet, ligesom der vil være at iværksætte Tinglysning og offentlig Bekendtgørelse i Overensstemmelse med Lovens § 16 ved Nævnets Foranstaltning. Der findes ikke tilstrækkelig Anledning til Afmærkning af Omraadet."

Kendelsen er forelagt for Overfredningsnævnet i Henhold til Naturfredningslovens § 19, Stk. 3.

Overfredningsnævnet har den 19. September 1947 besigtiget Arealet.

Da man kan tiltræde det i Fredningsnævnets Kendelse anførte, vil denne være at stadfæste.

T h i b e s t e m m e s :


Den af Fredningsnævnet for Ringkøbing Amtsrådskreds
den 31. Oktober 1946 afsagte Kendelse vedrørende Fredning af Om-
givelserne af en Højgruppe i Dybe Sogn stadfæstes.

P.O.V.

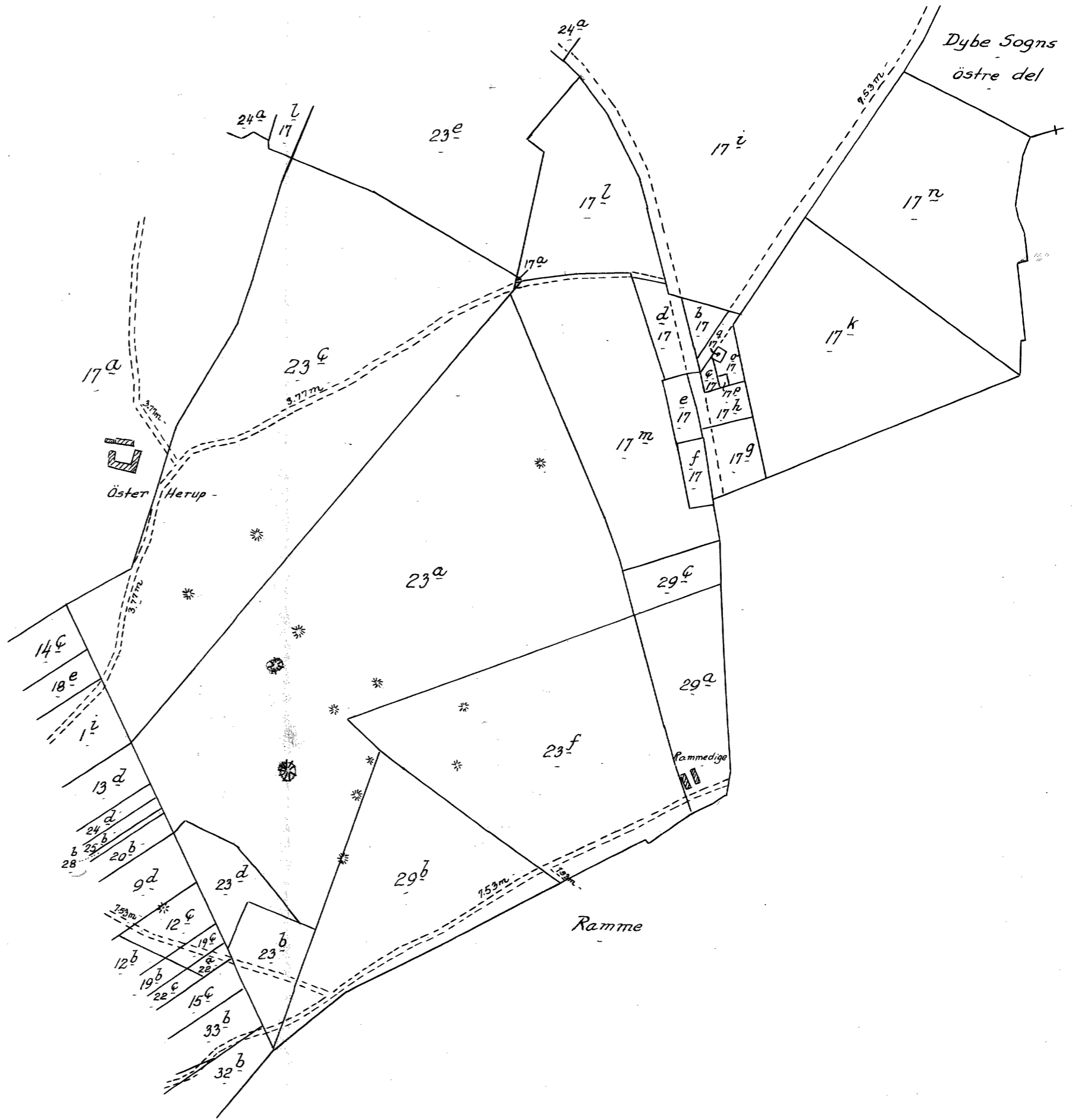
Poul Andersen.

Fredningsgrænser:

sammenfaldende med Skel



ikke sammenfaldende med Skel



Terrain af

Den vestre del

Sogn: Dybe

Herred: Vandfuld

Amt: Ringkøbing

Udfærdiget i Februar 1949
Direktoratet for Matrikulsvesenet

H. Jensen
m.

DISPENSATIONER >

Afgørelser – Reg. nr.: 01061.00

Dispensationer i perioden: 08-01-1994 - 11-12-1998

FREDNINGSNÆVNET
FOR RINGKJØBING AMT

1061.00

Retten i Herning, 2. afdeling
Nygade 1-3, 7400 Herning
Tlf. 97 22 22 00

Herning, den 6. januar 1994
R.A.F. 63/93

Nordvestjysk Elforsyning
Skivevej 120
Postboks 1330
7500 Holstebro

Vedr. ansøgning om tilladelse til kabelnedlægning på Thorsmindevej, Ramme, Lemvig kommune gennem det fredede område Rammedige.

Nævnet meddeler herved i medfør af Naturbeskyttelseslovens § 50 fornøden tilladelse til kabelnedlægning som ansøgt, idet det forudsættes, at der efter nedlægningen sker fuldstændig reetablering.

Tilladelsen bortfalder, såfremt den ikke er udnyttet inden 3 år fra tilladelsens meddelelse, jfr. Naturbeskyttelseslovens § 66, stk. 2.

Afgørelsen kan efter lov om Naturbeskyttelse, § 85, jfr. § 87 inden 4 uger fra den dag, afgørelsen er meddelt, indbringes for Naturklagenævnet, der afgør klager, der er indgivet af miljøministeren eller indeholder spørgsmål, som efter nævnets vurdering har meget væsentlig interesse i forhold til lovens formål, idet miljøministeren afgør andre klager.

Klagen skal indgives skriftligt til dette fredningsnævns på den ovenfor anførte adresse.

En tilladelse må ikke udnyttes, før klagefristen er udløbet. Er klage iværksat, kan tilladelsen ikke udnyttes, medmindre klagemyndigheden bestemmer andet.

Det bemærkes, at ansøgeren ikke herved er fritaget for at søge eventuelle andre tilladelser, som lovgivningen måtte kræve.

Med venlig hilsen


H. Stamp

/GRM

**Naturklagenævnets afgørelse
af 11. december 1998
om fredning af Rammedige og omgivelser ved Ramme
i Lemvig Kommune, Ringkøbing Amt
(sag nr. 97-111/650-0002)**

Fredningsnævnet for Ringkøbing Amt har den 1. oktober 1996 truffet afgørelse om fredning af oldtidsdiget Rammedige og omgivelser. Rammedige er beliggende ved Ramme i Lemvig Kommune.

Formålet med fredningen er at forbedre den eksisterende beskyttelse af oldtidsdiget og de omkringliggende gravhøje og derved bevare de betydelige landskabelige, natur- og kulturhistoriske værdier, der knytter sig til området. Fredningen har endvidere til formål at forbedre offentlighedens muligheder for at opleve Rammedige og omgivelser.

Fredningsnævnets afgørelse er forelagt Naturklagenævnet til efterprøvelse i medfør af naturbeskyttelseslovens § 42 og er tillige påklaget til Naturklagenævnet af 9 lodsejere i medfør af naturbeskyttelseslovens § 43. Dog har 2 af lodsejerne senere frafaldet anken og accepteret erstatningsfastsættelsen.

Fredningsområdet

Rammedige er resterne af en forsvarsvold fra oldtiden tværs over et ældgammelt vejforløb fra Viborg til Vesterhavet ved Trans. Diget, der oprindeligt var ca. 1800 meter langt, består idag af en vold og en grav og har en længde på ca. 410 meter. Volden er ca. 7 meter bred og ca. 1,2 meter høj, mens graven, som ligger på voldens østside, tilsvarende er 7 meter bred og 1,2 meter dyb. Når man står på diget kan man ane konturerne af diget mod nord og syd og derved opleve, at diget har været væsentligt længere end i dag.

Den bevarede del af Rammedige og de omliggende gravhøje er fredede ved tinglysning i 1879 og i 1937. Endvidere er højenes omgivelser fredede ved kendelse afsagt af Overfredningsnævnet i 1947, der indeholder forbud mod bebyggelse, beplantning og grusgravning.

Miljø- og Energiministeriet
J.nr. SN 1998-1211/11-0010

14. dec. 1998

Akt. nr. 12