

Afgørelser – Reg. nr.: 01036.00

Fredningen vedrører: Jenriksbakken

Domme

Taksationskommissionen

Naturklagenævnet

Overfredningsnævnet 09-07-1947

Fredningsnævnet 15-06-1946

Kendelser

Deklarationer

OVERFREDNINGSNÆVNET >

U d s k r i f t

af

OVERFREDNINGSNÆVNETS KENDELSESPROTOKOL.

Aar 1947, den 9. Juli, afsagde Overfredningsnævnet paa Grundlag af skriftlig og mundtlig Votering følgende

K e n d e l s e

i Sagen Nr. 653/46 vedrørende Fredning af Jenriksbakken i Frederikssund.

Den af Fredningsnævnet for Frederiksborg Amtsradsreds den 15. Juni 1946 afsagte Kendelse er saalydende:

"Frederikssund Byraad har i et Møde den 18. Juni 1945 vedtaget at søge gennemført Fredning af den saakaldte "Jenriksbakke", beliggende paa Matr.Nr. 9a m.fl. af Frederikssund Købstads Markjorder, hvorefter Byraadet har anmodet Nævnet om at iværksætte den ønskede Fredning.

Nævnet kan tiltræde, at den nævnte Bakke, fra hvilken der er en meget smuk Udsigt over Roskilde Fjord, bør fredes, specielt saaledes at der gives offentlig Adgang til at færdes langs Bakkens øverste Kent.

De Lodsejere, paa hvis Jord der saaledes bør gives Almenheden Færdselsret, er Gaardejer Laust Dalsgaard som Ejer af Matr. Nr. 9b og Proprietær C.F.Lassen som Ejere af Matr.Nr. 9e og 8b.

Skraenterne ejes af følgende:

Tømremester Otto Pedersens Arvinger (Matr.Nr. 9a), Frederiksborg Amts Skytte- og Gymnastikforenings 3. Kreds (Matr.Nr. 9d), Fru Kathrine M.Hansen (Matr.Nr. 9c), hvilken Ejendom er under Udstykning og faktisk ejes af Frederikssund Kommune, Hønseriejer Chr. Hatt (Matr.Nr. 8a), Fyrmester Chr. Christensen Lund (Matr.Nr. 8cb), Maler Hans Petersen (Matr.Nr. 8 bx), Frøken F.J.Engelbreth

m.fl. (Matr.Nr. 8as) og Fru Edith Hansen (Matr.Nr. 8ax), medens Matr.Nr. 8y, der har været ejet af Proprietær Jørgen J.Nielsen, nu ejes af Frederikssund Kommune.

Disse Ejere og øvrige interesserede har været indkaldt til Møde den 15/10 1945. Under dette fremsatte Gaardejer Dalsgaard Protest mod den tilsigtede offentlige Færdsel henover hans Grund, medens Proprietær Lassen var forhindret i at møde.

Fru Otto Petersen erklærede, at hun, saafremt hun faar Lov til at beholde sit Sommerhus og eventuelt efter Nævnets Godkendelse opføre et andet samme Sted, ikke har nogen Indvending mod Fredningen, hvorhos hun forpligtede sig til ikke at lade foretage nogen Ombygning eller Udvidelse af Huset.

Maler Hans Petersen erklærede sig indforstaaet med ingen Ombygning eller Udvidelse at maatte foretage sig med Hensyn til de paa hans Grund værende Bygninger og Indretninger, der ej heller maa genopføres eller genanbringes, naar de maatte blive fjernede.

Iøvrigt tiltraadte de mødte Fredningsplanen.

Nævnet har derefter den 19/11 1945 forhandlet med Gaardejer Dalsgaard og Proprietær Lassen, der erklærede, at de maa kræve en Erstatning af 1,50 Kr. pr. Kvadratmeter Jord, saafremt deres Ejendomme belægges med Færdselsservitut, hvorhos de anser sig som berettigede til en Erstatning hver især paa 2000Kr. under Hensyn til, at Udstykningsmulighederne (med Henblik paa Bebyggelse) forringes, hvis Offentligheden faar Adgang til at færdes ad den planlagte Sti. Med Hensyn til denne drejer det sig for Dalsgaars Vedkommende om en Strækning paa 170 m og for Lassens Vedkommende om en Strækning paa 300 m.

Endvidere krævede de nævnte Lodsejere, at der ikke gives Adgang til Færdsel, før der er opsat et Traadhegn, og at dette vedligeholdes af Frederikssund Kommune. De hævdede derhos, at en eventuel Byggelinie ikke bør ligge længere fra Færdelsstien end 15 m.

Nævnet kan ikke tiltræde at Anlæggelse af en Sti (med Færdselsret) vil medføre nogen Forringelse af Grundenes Værdi, idet det tværtimod skønnes at blive lettere at sælge Parceller, naar der er Sti. For Færdselsservitутten skønnes det, at der bør ydes en Er-

statning paa 1 Krone pr. Kvadratmeter.

Stiens Bredde vil være at fastsætte til 2 Meter, hvorhos det findes fornødent at fastsætte, at der ikke i en Afstand af 20 m fra dennes østlige Side maa opføres Bygninger, Skure eller andre tilsvarende Indretninger, ej heller plantes høje Træer.

Mellem Stien og de to nævnte Lodsejeres Jorder opføres ved Kommunens Foreanstaltning et Hegn bestaaende af Stolper og 3 d 4 Rækker Traad. Dette Hegn vedligeholdes af Kommunen, dog saaledes at Pligten senere overgaar paa dem, dermaatte erhverve Parceller, der støder ud til Stien.

Det overlades til Frederikssund Kommune at afgøre, om Stien skal føres udenom eller igennem den Grusgrav, der ligger paa Proprietær Lassens Jord, i hvilken Anledning der tilkendes denne en særskilt Erstatning paa 150 Kr. for Grusgravens Areal, som ogsaa fredes og hvor der, hvis Kommunen ønsker det, kan anbringes 2 d 3 Bænke, saaledes at der her kan gøres kortere Ophold, dog at Lejring eller Teltslagning ikke maa finde Sted.

Med Hensyn til Skrænterne bestemmes, at disse bør henligge i deres nuværende, naturlige Tilstand; saaledes at der ikke paa disse maa opføres Bygninger, Skure eller lign. Indretninger, ej heller plantes, udgraves Stier, anlægges Udsigtspladser eller anbringes noget som helst, der efter Nævnets Skøn virker skæmmende eller udsigtsforringende.

Den samlede Fredning og Udgifterne hertil fastsættes herefter saaledes:

Paa Matr.Nr. 9b, 9e og 8b af Frederikssund Købstads Markjorder lægges følgende Servitut: Langs Skrænten af Jenriksbakke skal der være Færdselsret for Almenheden paa en Sti, der i en Bredde af 2 m anlægges og vedligeholdes af Frederikssund Kommune og forsynes med et Hegn som foran bestemt, hvilket Hegn ligeledes anlægges og vedligeholdes - med den foran nævnte Begrænsning - af nævnte Kommune. Der fastsættes - som foran nærmere bestemt - en Byggelinie paa 20 m fra Stiens østlige Side.

Bakkens Skrænter fredes som foran bestemt, hvorved tilføjes, at de Bygninger og andre Indretninger (bortset fra de til Skydning bestemte Indretninger), som nu findes, ikke maa genopføres eller genanbringes, naar de er blevet fjernede, ligesom de ikke maa ændres eller udvides. Dog skal der af Nævnet kunne gives Fru Otto Petersen Tilladelse til at opføre et nyt Sommerhus.

Der tillægges Gaardejer Laust Dalsgaard i Erstatning 340 Kr. og Proprietær C.F.Lassen i Erstatning 750 Kr., hvilke Beløb udredes med Halvdelen af Statskassen og Halvdelen af Frederikssund Kommunes Kasse. De øvrige Udgifter afholdes af nævnte Kommune.

Paataleretten med Hensyn til de omhandlede Frednings-servitutter tilkommer Frederikssund Kommune og Naturfredningsnævnet for Frederiksborg Amt."

Sagen er forelagt for Overfredningsnævnet i Henhold til Naturfredningslovens § 19, Stk. 3, hvorhos den er indanket af Proprietær C.F. Lassen og Gaardejer Laust Dalsgaard med Paastand om forskellige Ændringer samt Forhøjelse af den tilkendte Erstatning.

Overfredningsnævnet har den 10.Maj 1947 besigtiget de paagældende Arealer og forhandlet bl.a. med de ankende Lodsejere.

Overfredningsnævnet enedes med disse om, at de skal kunne anbringe Laager i Hegnet fra den kommende Bebyggelse langs Stien og plante Træer mellem Stien og Byggelinien, der fastsættes til 15 m fra Stiens østlige Kant. Erstatningen for Jordareal til Stien forhøjedes til 1,25 Kr. pr. m², og den Proprietær Lassen tilkendte Erstatning vedrørende Grusgraven forhøjedes med 25 %

Da Overfredningsnævnet iøvrigt kan tiltræde det i Kendelsen anførte, vil denne være at stadfæste med de af det foranstaaende følgende Ændringer.

T h i b e s t e m m e s :

Den af Fredningsnævnet for Frederiksborg Amtsradskreds den 15. Juni 1946 afsagte Kendelse vedrørende Fredning af Jenriksbakken stadfæstes med de af det foranstaaende følgende Ændringer.

I Erstatning tillægges der Gaardejer Løust Dalsgaard
425 Kr. og Proprietær C.F.Lassen 937,50 Kr.

P.O.V.

Poul Andersen.

FREDNINGSNÆVNET >

U d s k r i f t

af

Forhandlingsprotokollen for Fredningsnævnet for Frederiksborg Amt.

Frederikssund Byraad har i et Møde den 18. Juni 1945 vedtaget at søge gennemført Fredning af den saakaldte "Jenriksbakke", beliggende paa Matr.Nr. 9^a m.fl. af Frederikssund Købstads Markjorder, hvorefter Byraadet har anmodet Nævnet om at iværksætte den ønskede Fredning.

Nævnet kan tiltræde, at den nævnte Bakke, fra hvilken der er en meget smuk Udsigt over Roskilde Fjord, bør fredes, specielt saaledes at der gives offentlig Adgang til at færdes langs Bakkens øverste Kant.

De Lodsejere, paa hvis Jord der saaledes bør gives Almenheden Færdselsret, er Gaardejer Laust Dalsgaard som Ejer af Matr.Nr. 9^b og Proprietær C.F.Lassen som Ejer af Matr.Nr. 9^e og 8^b.

Skrænterne ejes af følgende:

Tømrermester Otto Pedersens Arvinger (Matr.Nr. 9a), Frederiksborg Amts Skytte- og Gymnastikforenings 3.Kreds (Matr.Nr. 9d), Fru Kathrine M.Hansen, (Matr.Nr. 9c), hvilken Ejendom er under Udstykning og faktisk ejes af Frederikssund Kommune, Hønseriejer Chr. Hatt (Matr.Nr. 8a), Fyrmester Chr. Christensen Lund (Matr.Nr. 8cb), Maler Hans Petersen (Matr.Nr. 8bx), Frøken F.J.Engelbreth m.fl. (Matr.Nr. 8as) og Fru Edith Hansen (Matr.Nr. 8ax), medens Matr.Nr. 8y, der har været ejet af Proprietær Jørgen J.Nielsen, nu ejes af Frederikssund Kommune.

Disse Ejere og øvrige interesserede har været indkaldt til Møde den 15/10 1945. Under Jette fremsatte Gaardejer Dalsgaard Protest mod den tilsigtede offentlige Færdsel henover hans Grund, medens Proprietær Lassen var forhindret i at møde.

Fru Otto Petersen erklærede, at hun, saafremt hun faar Lov til at beholde sit Sommerhus og eventuelt efter Nævnets Godkendelse opføre et andet samme Sted, ikke har nogen Indvending mod Fredningen, hvorhos hun forpligtede sig til ikke at lade foretage nogen Ombygning eller Udvidelse af Huset.

Maler Hans Petersen erklærede sig indforstaaet med ingen Ombygning eller Udvidelse at maatte foretage sig med Hensyn til de paa hans Grund værende Bygninger og Indretninger, der ej heller maa genopføres eller genanbringes, naar de maatte blive fjernede.

Iøvrigt tiltraadte de mødte Fredningsplanen.

Nævnet har derefter den 19/11 1945 forhandlet med Gaardejer Dalsgaard og Proprietær Lassen, der erklærede, at de maa kræve en Erstatning af 1.50 Kr. pr. Kvadratmeter Jord, saafremt deres Ejendomme belægges med Færdselsservitut, hvorhos de anser sig som beretti-

Bakkens Skrænter fredes som foran bestemt, hvorved tilføjes, at de Bygninger og andre Indretninger (bortset fra de til Skydning bestemte Indretninger) som nu findes, ikke maa genopføres eller genanbringes, naar de er blevet fjernede, ligesom de ikke maa ændres eller udvides. Dog skal der af Nævnet kunne gives Fru Otto Pedersen Tilladelse til at opføre et nyt Sommerhus.

Der tillægges Gaardejer Laust Dalsgaard i Erstatning 340 Kr. og Proprietær C.F.Lassen i Erstatning 750 Kr., hvilke Beløb udredes med Halvdelen af Statskassen og Halvdelen af Frederikssund Kommunes Kasse. De øvrige Udgifter afholdes af nævnte Kommune.



Paataleretten med Hensyn til de omhandlede Fredningsservitutter tilkommer Frederikssund Kommune og Naturfredningsnævnet for Frederiksborg Amt.

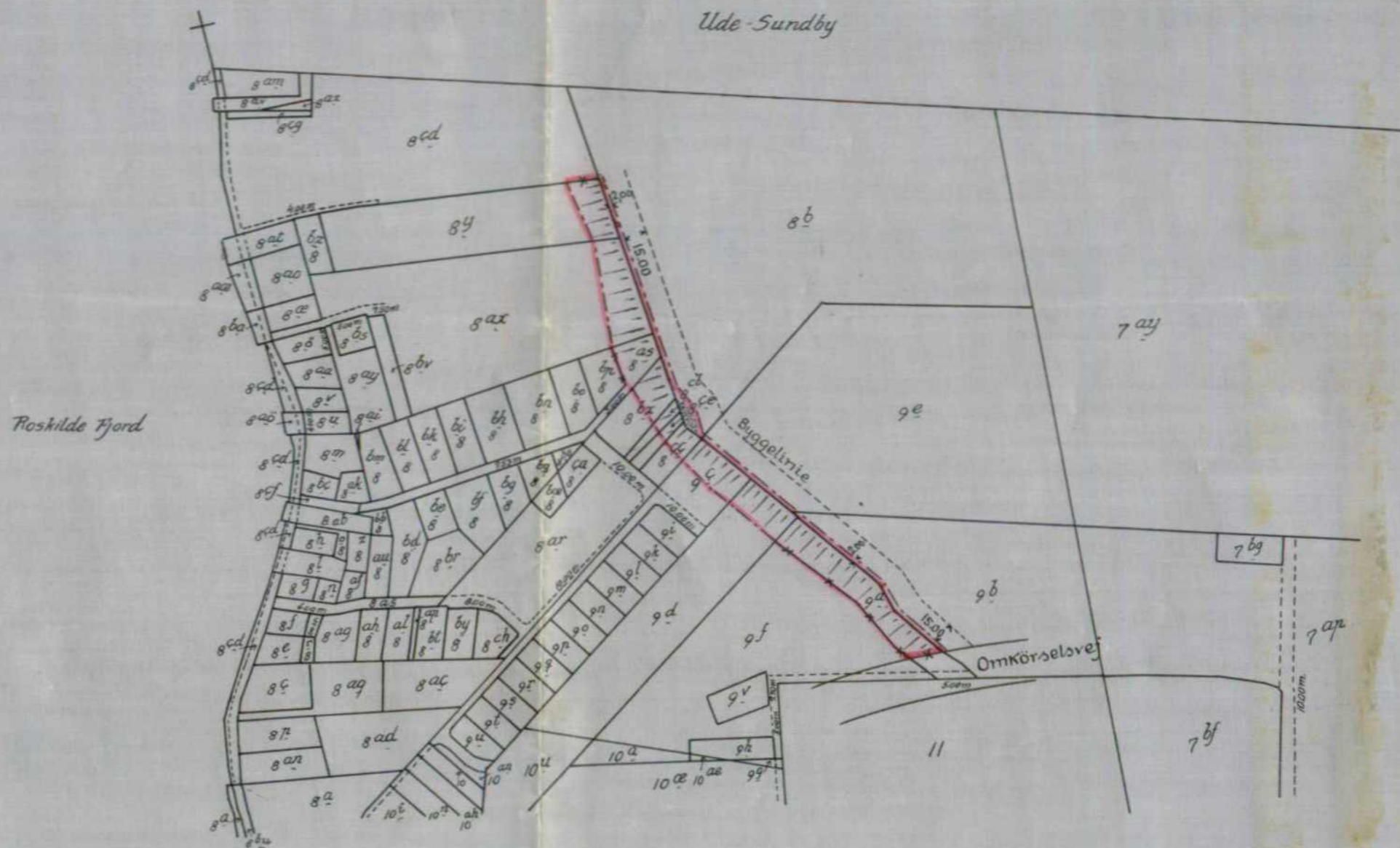
J.L.Buch.

Carl Poulsen.

Carl Braun.

Fredningsgrænser:

sammenfaldende med Skel 
 ikke sammenfaldende med Skel 



Terrain af

Frederikssund Købstads Markjorder

Sogn:-

Herred:-

Amt: Frederiksborg

Udfærdiget i april 1950
 Direktoratet for Matrikulsvæsenet

J. P. Pedersen
 Eksp.

Efter at Omkørselsvej herpaa skitsemæssigt er angivet, er Fredningsgrænser i Henhold til Overfredningsnævnets Klendelse af 9 Juli 1947 samt den fastsatte Byggelinie indtegnet.

Frederikssund d. 28 Sept. 1950

DISPENSATIONER >

Afgørelser – Reg. nr.: 01036.00

Dispensationer i perioden: 14-12-1982 - 24-03-1986

Naturfredningsnævnet har dags dato tilskrevet Frederikssund Kommune, Beskæftigelsesudvalget, Hovedstadsrådets Fredningsnævnet:

Ang. plejeplan for "Jenriksbakke" på matr.nr. 9 a m.fl., Frederikssund købstads markjorder.

Ved brev af 4. november 1980 har Frederikssund Kommune, Beskæftigelsesudvalget, fremsendt plejeplan for "Jenriksbakke" beliggende på matr.nr. 9 a m.fl., Frederikssund Købstads Markjorder, og fredet i henhold til Overfredningsnævnets kendelse af 9. juli 1947.

Planen, der er dateret oktober 1980, er godkendt af kommunens ejendomsudvalg den 23. oktober 1980.

Nævnet forelagde sagen for Hovedstadsrådet ved påtegnings-skrivelse af 21. november 1980 og i skrivelse af 12. december 1980 udtalte Hovedstadsrådet blandt andet: ".....Fredningen er gennemført specielt med henblik på at give offentligheden mulighed for at færdes langs skræntens top. Endvidere hedder det i kendelsen, at skrænten bør henligge i sin nuværende naturlige tilstand.

Denne naturlige tilstand er gennem de forløbne godt tredive år forandret så meget, at de udsigtsforhold, man ønskede at bevare, nu ikke forekommer længere.

På denne baggrund er Frederikssund kommune gået ind i overvejelser omkring en genskabelse af tidligere forhold på skrænten og har derfor udarbejdet den fremsendte plejeplan, der agtes gennemført som et beskæftigelsesprojekt for unge arbejdsløse.

Hovedstadsrådets fredningsadministration har allerede på et tidligt tidspunkt haft kontakt med Frederikssund kommune i forbindelse med udarbejdelsen af plejeplanen.

Plejeplanen belyser tydeligt lokalitetens botaniske værdi og redegør for de eksisterende forhold. Planens primære formål er gennem en intensiv plejeindsats at genskabe de økologiske forhold, der er en betingelse for bevaringen af de botanisk interessante plantearter på skrænten. Sekundært sigter planen på en delvis rydning, der kan retablere den nu afspærrede udsigt fra skræntens top.

Det er Hovedstadsrådets fredningsadministrations opfattelse, at den udarbejdede plejeplan for Jenriksbakke vil kunne genskabe

store dele af de værdier, der har været medvirkende årsager til skræntens fredning i 1947.

Det vil være afgørende for planens realisering, at arbejdet med vedligeholdelse af de beplantningsmæssige forhold på skrænten fortsættes. Ligeledes bør det sikres, at der med nogle års mellemrum foretages en botanisk bedømmelse og gennemgang af floraens udvikling.

Det må derfor anbefales, at det foreliggende projekt suppleres med en oversigtsplan, der angiver, hvilke områder der agtes ryddet, og hvilke der bibeholdes. I denne forbindelse skal det påpeges, at det indgreb, der skematisk er vist i planens 2. del side 4, bør udvides således, at de arealer, der ryddes, bliver sammenhængende og så store som muligt. På denne måde sikres en langt større naturlig spredning af de interessante plantearter, ligesom vækstbetingelserne bliver bedre.

Ligeledes er det ønskeligt, at plejeplanen suppleres med en tidsplan for de forskellige indgreb og for tilsynet med lokalitetens udvikling.

Fredningsadministrationen kan anbefale den fremsendte plejeplan med de her anførte bemærkninger."

Danmarks Naturfredningsforening har ved skrivelse af 26. januar 1981 anbefalet iværksættelsen af plejeplanen og har henholdt sig til Hovedstadsrådets udtalelse.

Med skrivelse af 6. februar 1981 forelagde nævnet den af Hovedstadsrådet afgivne udtalelse for Frederikssund Kommune, Beskæftigelsesudvalget, der med skrivelse af 11. oktober 1982 har fremsendt supplerende materiale.

Hovedstadsrådet har den 30. november 1982 meddelt nævnet, at planlægningsafdelingen kan anbefale, at plejeplanen gennemføres i overensstemmelse med kommunens plejeplanforslag dateret oktober 1980 med supplerende kortbilag over beskæringsprincipperne dateret den 21. september 1982.

Således foranlediget meddeler nævnet herved i medfør af fredningskendelse af 9. juli 1947 for sit vedkommende tilladelse til, at den af Frederikssund Kommune, Beskæftigelsesudvalget, for den fredede "Jenriksbakke" udarbejdede plejeplan af oktober 1980 med supplerende kortbilag over beskæringsprincipperne, dateret den 21. september 1982, bringes til udførelse i den således foreligger de form.

Den af nævnet således meddelte tilladelse bortfalder i medfør af naturfredningslovens § 64 a, såfremt den ikke er udnyttet inden 5 år fra tilladelsens meddelelse.

Nævnets afgørelse kan inden 4 uger påankes til Overfredningsnævnet af den, der har begæret fredningsnævnets afgørelse, vedkommende amtsråd, hovedstadsrådet, kommunalbestyrelsen samt anerkendte foreninger og institutioner, der virker for gennemførelse af naturfredningslovens formål. Den meddelte tilladelse kan derfor ikke udnyttes før ankefristens udløb, jfr. naturfredningslovens § 58.

./.
En genpart af tilladelsen vedlægges til udlevering til bygherren."

Hvilket herved meddeles.

Lis Lauritsen
Lis Lauritsen
Formand

Fredningsstyrelsen,
Amaliegade 13,
1256 København K.

Modtaget i fredningsstyrelsen

15 DEC. 1982

28 AUG. 1983

Naturfredningsnævnet har dets eget tilhørende Fredningsråd
i Hillerød, Beskæftigelsesudvalget, Hillerød, den 21. september 1982.
Ang. klager over plejeplan for "Jenriksbakke" på matr.nr. 9 a m.fl.
Frederikssund købstads markjorder.

Ved kendelse af 14. december 1982 godkendte nævnet et af Frederikssund Kommune, Beskæftigelsesudvalget, udarbejdet plejeplanforslag dateret oktober 1980 med supplerende kortbilag dateret den 21. september 1982 for "Jenriksbakke" beliggende på matr.nr. 9 a m.fl. og fredet i henhold til Overfredningsnævnets kendelse af 9. juli 1947.

Hovedstadsrådet og Danmarks Naturfredningsforening anbefalede plejeplanens gennemførelse, idet Hovedstadsrådet blandt andet anførte, at fredningen var gennemført specielt med henblik på at give offentligheden mulighed for at færdes langs skræntens top, ligesom den i fredningskendelsen forudsatte bevaring af den naturlige tilstand var forandret så meget, at de udsigtsforhold, man ønskede at bevare, nu ikke længere var til stede.

Ifølge kendelsen af 9. juli 1947 har almenheden færdselsret over nærmere angivne matr.nrr. og den fredede skrænt ejes af flere lodsejere herunder af ejerne af matr.nr. 8 as.

Sidstnævnte ejendom er erhvervet vederlagsfrit af 13 ejere i henhold til skøde af 12. juni 1939 og overdrageren har bestemt, at nuværende og fremtidige ejere af matr.nr. 8 ar har ret til færdsel ad de vejarealer, som er tilstødende erhververnes ejendomme på vilkår af deltagelse i vejarealernes vedligeholdelse.

Ved skrivelser af 30. december 1982, 6. marts 1983 og 25. april 1983 klagede Vagner Thomsen, Gyvelvej 12, som ejer af matr. nr. 8 bp over diverse forhold i forbindelse med plejeplanen, ligesom en række øvrige lodsejere fremsendte klageskrivelse af 12. februar 1983, og bestyrer Kai Olsen, Frederikssund Campingplads, samt bestyrerne Howard Larsen og Gerda Larsen, Campingpladsen, Omkørselsvejen, fremsendte klageskrivelser af 6. maj og 9. maj 1983.

1303/2.83

Klageskrivelserne fra Vagner Thomsen og øvrige lodsejere har været forelagt Frederikssund Kommune, og Byrådets tekniske udvalg har i skrivelse af 11. april 1983 blandt andet udtalt :

".....Så vidt det kan konstateres, omfatter klagen 3 forhold:

1. Manglende information om projektet til samtlige ejere af matr. nr. 8 as Frederikssund markjorder.
2. Klage over arbejdets udførelse, d.v.s. påståede gener og ulemper for klager som nabo i forbindelse med rydning af matr.nr. 8 as Frederikssund markjorder, herunder fjernelse af bevoksningen.
3. Klage over offentlig trafik over matr.nr. 8 as Frederikssund markjorder.

Til disse klagepunkter kan anføres:

ad 1. Der er til samtlige lodsejere tilgrænsende den fredede Jenriksbakke tilsendt skrivelse af 24. maj 1982 omhandlende projektet. Denne skrivelse er endvidere sendt til Hr. Mathiasen, Strandvejen 24, 3600 Frederikssund, der jvf. vedlagte kopi af ejendommens stamkort "sammen med flere" står som ejer af matr.nr. 8 as Frederikssund markjorder.

Da der endvidere har været en del avisomtale omhandlende plejeplanen og af det arbejde, der forestod med rydningerne, har kommunen anset informationen i området for dækkende.

Det bemærkes iøvrigt, at matr.nr. 8 as Frederikssund markjorder er noteret som et ialt 3.222 m² stort areal, bestående af et 2.400 m² vejareal og et 822 m² "fællesareal" omfattet af fredningen. Hele arealet er vurderet til kr. 0.00."

Vedrørende klagepunkt 2. udtales, at arbejdsaktiviteterne har forvoldt gener, men at kommunen i stor udstrækning har vist hensynsfuldhed og er rede til, såfremt alt endnu ikke er afhjulpet at finde en tilfredsstillende løsning.

Om klagepunkt 3 siges :

"..... Ejendommen matr.nr. 8 as Frederikssund markjorder er jvf. skøde af juni 1939 ejet af 13 lodsejere.

Disse lodsejere har således adgangsret og vedligeholdelsespligt både af vejareal og af fællesarealet, men har jvf. skødets § 2 udvidet denne ret og pligt til også at omfatte nuværende og senere ejere af matr.nr. 8 ar Frederikssund markjorder.

Denne ejendom er senere udstykket til at omfatte ca. 14 ejendomme som vist på vedlagte bilag 1 og 2 af matrikelkortet. Disse ejendomme må sammen med de 13 ejere anses for også at have adgang til

fællesarealet omfattet af fredningen og færdselsret til Fyrreengen på matr.nr. 8 ax Frederikssund markjorder.

Da der yderligere siden 1961 er foregået passage henover arealet af beboere fra området ved Fyrrebakken nord for Fyrreengen, må fællesarealet, sammenholdt med at det er fredet areal med mange ejere og adgangsberettigede, anses for at have offentlig karakter. Man ville i givet fald således modsætte sig en hegning eller en hindring af offentlighedens færdsel over arealet.

Det skal bemærkes, at man ikke i forbindelse med plejeplanen har haft planer eller gjort foranstaltninger til etablering af en offentlig sti over arealet.

Klagen medfører imidlertid, at en sandsynlig afslutning på sagen kan blive, at kommunen eksproprierer arealet og anlægger en offentlig sti, som generer klager mindst muligt."

Nævnet holdt møde og besigtigelse den 5. juli 1983 med tilstedeværelse af nogle af klagerne herunder Vagner Thomsen og med repræsentanter fra Frederikssund Kommune og Danmarks Naturfredningsforenings lokalkomité samt den stedlige turistforening.

På mødet oplyste Vagner Thomsen, at hans klage ikke vedrører plejeplanen som sådan, men generne ved den forøgede vandmængde, der strømmer til hans grund, efter at planter er ryddet og (knallert trafik gør jorden hård, og disse vandmængder har han klaget til kommunen om, første gang for ca. 3 år siden.

Afdelingsarkitekt Jørgen Boe, Frederikssund Kommune, har anført, at kommunen ikke ejer arealet, og at en eventuel dræning til engen og et stianlæg eventuelt i form af træstammer forudsætter forhandling med lodsejerne som ejere. Principielt ønsker man fra kommunen i sådanne større anlægssager at foretage en ekspropriation.

Der var enighed mellem de mødende om, at spørgsmålet om hegning er bortfaldet.

Således foranlediget, og da klagerne ikke vedrører forhold omfattet af fredningskendelse af 9. juli 1947, meddeler nævnet herved ikke at have kompetence i sagens anledning.

Nævnets afgørelse kan inden 4 uger påankes til Overfredningsnævnet af den, der har begæret fredningsnævnets afgørelse,

vedkommende amtsråd, hovedstadsrådet, kommunalbestyrelsen samt anerkendte foreninger og institutioner, der virker for gennemførelse af naturfredningslovens formål.

./.

En genpart af afgørelsen vedlægges til udlevering til bygherren."

Hvilket herved meddeles.

Lis Lauritson
Formand

Fredningsstyrelsen,
Amaliegade 13,
1256 København K.

Naturfredningsnævnet for
Frederiksborg amts sydlige fredningskreds

Adr.: Kriminaldommerkontoret
Torvet 3-5, 3400 Hillerød
Tlf. (03) 26 98 00 ml. kl. 9-12

REG. NR. 1036
MRS. 1986
Hillerød, den

F.S. nr. 6/86.

Modtaget i fredningsstyrelsen

vedl
Merianne Christensen 25 MAR. 1986

Til fredningsregisteret
til orientering

7/4-86
Jek

Naturfredningsnævnet har dags dato tilskrevet Frederikssund
Kommune, Byrådet, således:

- Ang. bebyggelse på matr. nr. 9 a Frederikssund Markjorder,
"Jenriksbakke".

Ved brev af 4. januar 1986 har Frederikssund Kommune, Byrådets Tekniske Udvalg, ansøgt om nævnets godkendelse af en bebyggelse omfattende ændring af trappe fra "Jenriksbakke" til omkørselsvejen på matr. nr. 9 a Frederikssund Markjorder.

"Jenriksbakke" er fredet i henhold til Overfredningsnævnets kendelse af 9. juli 1947, specielt således at der er givet offentligheden adgang til at færdes langs bakkens øverste kant. På toppen af skrænten skal være færdselsret for almenheden på en sti, der anlægges i en bredde af 2 m. Skrænterne skal henligge i deres naturlige tilstand, således at der ikke må opføres bygninger, skure eller lignende indretninger, heller ikke plantes, udgraves stier, anlægges udsigtspladser eller anbringes noget som helst, der efter Naturfredningsnævnets skøn virker skæmmende eller udsigtsforringende.

Den eksisterende trappe går fra toppen af "Jenriksbakke" i lige løb til omkørselsvejen. Ifølge ansøgerens brev er trappen i stærkt forfald og farlig at færdes på. Ifølge vedlagt skitse ansøges om en ændret linieføring og ændring til to løbs trappe af hensyn til gangbesværede.

Sagen har af nævnet været forelagt Hovedstadsrådets Planlægningsafdeling og Danmarks Naturfredningsforening.

Således foranlediget meddeler nævnet herved i medfør af fredningskendelse af 9. juli 1947 for sit vedkommende tilladelse til den ansøgte ændrede linieføring af trappe og til at denne udføres i to løb i overensstemmelse med den fremsendte skitse og tegning på vilkår, at eksisterende trappe fjernes.

Den af nævnet således meddelte tilladelse bortfalder i medfør af naturfredningslovens § 64 a, såfremt den ikke er udnyttet

: 1303/2-40. \

inden 5 år fra tilladelsens meddelelse.

Nævnets afgørelse kan inden 4 uger påankes til Overfredningsnævnet af den, der har begæret fredningsnævnets afgørelse, vedkommende amtsråd, Hovedstadsrådet, kommunalbestyrelsen samt anerkendte foreninger og institutioner, der virker for gennemførelse af naturfredningslovens formål. Den meddelte tilladelse kan derfor ikke udnyttes før ankefristens udløb, jfr. naturfredningslovens § 58. »

Hvilket herved meddeles.

Lis Lauritsen
Lis Lauritsen
Formand

Fredningsstyrelsen
Amaliegade 13
1256 København K