

Afgørelser – Reg. nr.: 01030.00

Fredningen vedrører: Enø Overdrev

Domme

Taksationskommissionen

Naturklagenævnet

Overfredningsnævnet

Fredningsnævnet

21-05-1958, 20-03-1953

Kendelser

Deklarationer

31-05-1946, 29-06-1946

FREDNINGSNÆVNET>

U D S K R I F T

a f

PROTOKOLLEN FOR FREDNINGSNÆVNET FOR SORØ AMT

År 1958 den 21' maj foretoges på formandens kontor
sag: Sorø f. 23/57: Ophævelse af fredning af en vanding med
klokkefrøer på matr. nr. 15 og 9a, Enø by,
Karrebæk sogn.

Der fremlagdes sagens bilag 1 - 4, hvorefter fremgår, at nævnets
amtsvalgte medlem, lokale medlem samt naturfredningsrådet er enig i
ophævelse af fredning af en vanding med klokkefrøer på matr. nr. 15
og 9a, Enø by, Karrebæk sogn, fordi vandingen er udtørret.

Da også undertegnede formand er enig i ophævelse af nævnte fred-
ning, vil denne være at ophæve.

T h i e r a g t e s:

Den en vanding med klokkefrøer på matr. nr. 15 og 9a, Enø by,
Karrebæk sogn, pålagte fredning ophæves.

URBAN PETERSEN.

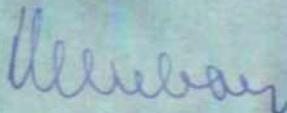
(godkendt i den delkl. af 20/3.1953.)

af 10/4

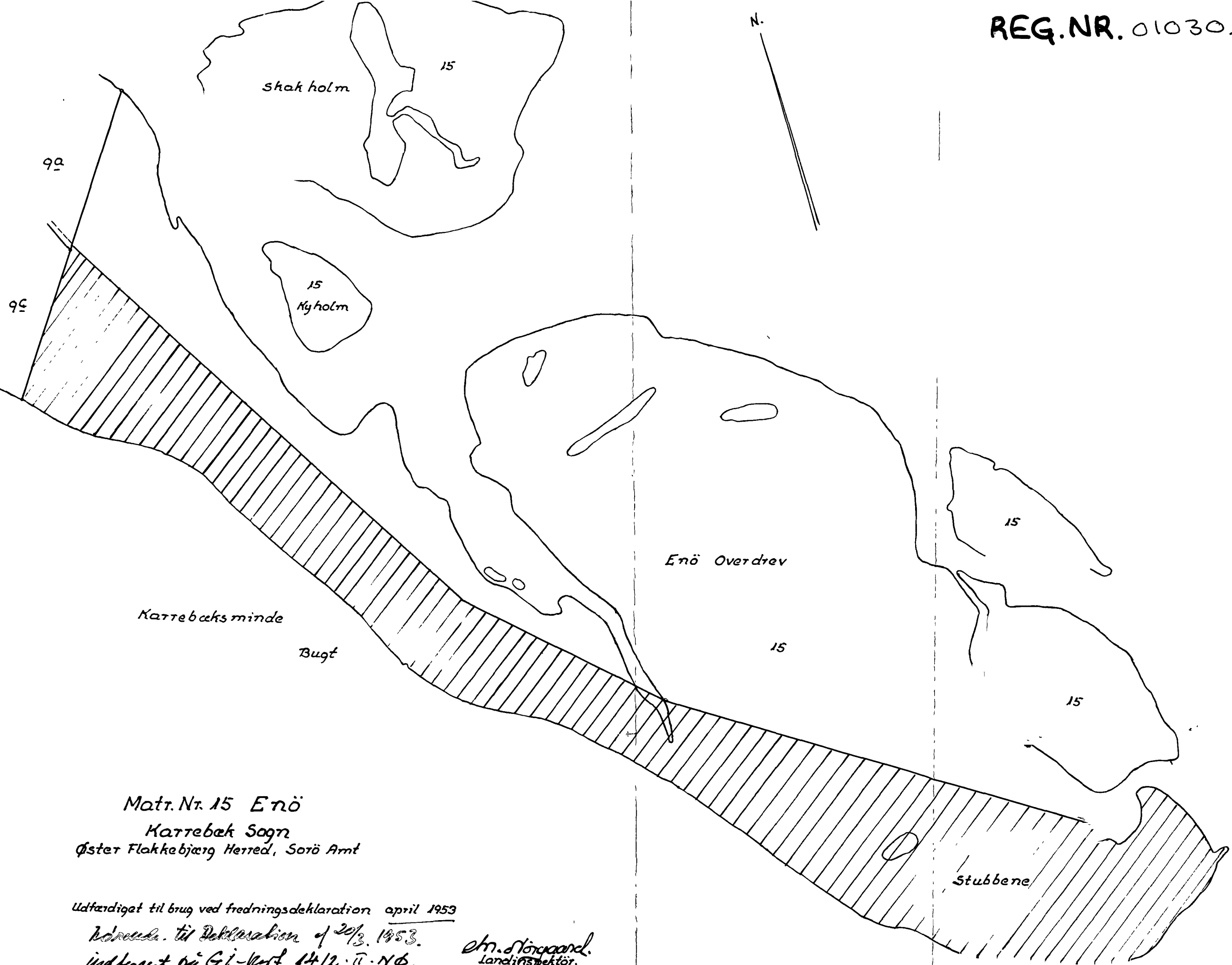
Udskriftens rigtighed bekræftes.

FREDNINGSNÆVNET
FOR
SORØ AMT
SLAGELSE

, den 5' april 1961.



Dyreburg



Matr. Nr. 15 Enø
 Karrebæk Sogn
 Øster Flakkebjerg Herred, Sorø Amt

Udfærdiget til brug ved fredningsdeklaration april 1953
 foretaget til Deklaration af 20/3. 1953.
 indtegnet på G1-kort 1412 · II · NΦ.
 " " 1512 · III · NV.
 Måltforhold 1:4000

Chr. Storgaard.
 Landinspektør.

Ringsted d. 30 - 4 - 1953 Navn: *Chr. Storgaard*

attesteres herved.

mtr. nr. 15 Enø

At denne kort-genpart er nøjagtig genpart af det originale kort vedrørende ejendommen

Bestillingsformular

LY-2 101

FREDNINGSNÆVNET >

Afskrift.

Matr.nr. 15 af Enø, Karrebæk sogn,
Ø. Flakkebjerg Herred.

Anmeldt af:

G.I. Karl 1412. II. NØ.
- - 1512. III. NV.Fredningsnævnet for Sorø amtsrådskre
ds
c/o dommerkontoret, Ringsted.

FREDNINGSDEKLARATION.

Undertegnede gårdejere Johannes Frederik Jensen, Frederik Nielsen, Jørgen Klausen, Hans Chr. Jørgensen, Anna Marie Jørgensen, Robert Simmelhag og Chr. E. Hansen, Enø, som i fællesskab ejer Enø overdrev med tilhørende øer, tilsammen matrikuleret som nr. 15 af Enø, Karrebæk sogn, Ø. Flakkebjerg herred, bestemmer herved med bindende virkning for os selv og fremtidige ejere, at denne vor fælles ejendom herefter skal være fredet efter nedenstående bestemmelser, således at den nuværende smukke og uberørte natur for stedse kan bevares.

1. Fraset bygning og vedligeholdelse af diger, veligeholdelse af den eksisterende vanding og afhentning af strandsand til eget brug, må der ikke foretages jordarbejder på arealet, hverken bortgravning, opfyldning af sænkninger og vandhuller eller planering. Store sten må ikke beskadiges, fjernes eller flyttes.

Lodsejerne forbeholder sig dog fuld frihed til at foretage inddæmning/^{dræning} og pløjning af den på medfølgende kortbilag ikke skraverede del af arealet.

dat. ut april 1953.

2. arealet må ikke beplantes, og det på medfølgende kortbilag skraverede areal må ikke pløjes op eller gøres til genstand for nogen anden behandling, hvorved det nuværende plante- og dyreliv kan lide skade. (Det bemærkes i denne forbindelse, at vi, hvad angår bestanden af klokkefrøer, fortsat henholder os til den i 1946 gennemførte fredning). Udnyttelsen skalfremdeles ske ved græsning. Tørveskrælning skal dog kunne finde sted uhindret. Af hensyn til bevarelsen af og den naturlige fornyelse af det på områdets sydøstlige del voksende krat kaldet stubbene skal en trediedel ad gangen af det pågældende område ved et hegn kunne holdes midlertidigt uden for grænsningen;

men der skal ikke påhvile ejerne nogen pligt til at afholde udgifterne ved et sådant hegn opsættelse eller vedligeholdelse.

Inden for indhegningen skal bevoksningen om nødvendigt kunne op- hjælpes ved plantning af de samme arter af træer og buske, som i forvejen findes.

3. Der må ikke på arealet placeres nogen art af bebyggelse, skure, boder, hæs, master eller lignende skæmmende indretninger, fraset at der efter fredningsnævnets godkendelse af udformning og beliggenhed skal kunne opføres et læskur for kreaturerne. Teltslagnir må ikke finde sted, og der må ikke tændes bål i eller ved stubbe.
4. Lodsejernes frie jagtret på hele arealet berøres ikke af denne deklaration.

Denne deklaration bliver at forelægge for fredningsnævnet for Sorø amtsrådsreds til godkendelse og tinglysning uden udgift for ejerne.

Påtaleret i henhold til deklarationen tilkommer ejerne, fredningsnævnet og Danmarks Naturfredningsforening - hver for sig eller i forening.

Enø, januar 1953.

Johs. Jensen. Rich. Jørgensen. Chr. Hansen. R. Simmelhag.

J. Clausen. Fr. Nielsen. Hans Chr. Jørgensen.

Foranstående deklaration godkendes.

Fredningsnævnet for Sorø amt, den 20/3 1953.

P.n.v.

Urban Petersen.

Indført i dagbogen for retskreds nr. 21, Næstved købstad m.v.,
den 3. juni 1953.

Lyst tingbog nr. 189 Akt. skab I nr. 191.209.212.213.215.216.217.235.

Rich. Jessen.

L.

Udskriftens rigtighed bekræftes.
FREDNINGSNÆVNET
FOR
SORØ AMT
S L A G E L S E
, den 13. juni 1963.

DEKLARATIONER>

Afskrift.

3/5-46

Matr. Nr. 15 af Enøby, Karebæk Sogn.

Fredningsdeklaration.

Undertegnede Anton Klausen, Chr. E.Hansen, Johs. Jensen, Ricard Jørgensen, Hans Chr. Jørgensen, Frederik Nielsen og Robert Simmelhag som Ejere af Enø Overdrev bestemmer herved med bindende Virkning for os og senere Ejere at den paa vor nævnte Ejendom værende nedenfor omtalte Lokalitet skal være fredet af Hensyn til den paa denne forekommende sjældne Klokkefrø paa nærmere Betingelser:

En Vanding beliggende lige neden for Overdrevsgaarden, matrikuleret som Matr. Nr. 15 af Enøby, saaledes at den ikke afdrænes, opfyldes eller forurenes. Ejerne skal dog fremdeles have Adgang til at benytte Vandingen som hidtil, ligesom det skal være dem tilladt at foretage fornøden Oprensning.

Nærværende Deklaration vil være at tinglyse paa Ejendommen.

Paataleret tilkommer Ejerne, Naturfredningsnævnet for Sorø Amtsrådsreds og Naturfredningsrådet hver for sig eller i Forening.

Enø, den 31' Maj 1946.

Chr. Hansen. Johs. Jensen. Robert Simmelhag. Ricard Jørgensen
Anton Klausen. H.C.Jørgensen. Fr. Nielsen.

Til Vitterlighed: Marie Jensen, Frøken, Røde Hus, Enø.

Eline Jensen, Frøken, Røde Hus, Enø.

ophaent
und afs. 2/5.1958.

DEKLARATIONER>

Afskrift.

Matr.Nr. 9a Enø By, Karrebæk Sogn.

Fredningsdeklaration.

Undertegnede Chr. E.Hansen som Ejer af Overdrevsgaarden, Enø pr. Karrebæksminde, bestemmer herved med bindende Virkning for mig og senere Ejere, at den paa min nævte Ejendom værende nedenfor omtalte Lokalitet skal være fredet af Hensyn til de paa denne forekomne sjældne Klokkefrøer paa nærmere Betingelser:

En Mergelgrav beliggende ved Nordsiden af Vejen til Overdrevsgaarden omtrent midtvejs mellem denne og Klintegaarden matrikuleret som Matr.Nr. 9a af Enøby, saaledes at den ikke afdrænes, opfyldes eller forurenes. Ejeren skal dog fremdeles have Adgang til at benytte Mergelgraven som hidtil, ligesom det skal være ham tilladt at foretage fornøden Oprensning.

Nærværende Deklaration vil være at tinglyse paa Ejendommen.

Paataleret tilkommer Ejeren, Naturfredningsnævnet for Sorø Amsraadskreds og Naturfredningsraadet hver for sig eller i Forening.

Overdrevsgaarden, den 29.Juni 1946.

Chr. Hansen.

Til Vitterlighed:

Kirstine Dahl, Overdrevsgaarden.

Einar Kjær, Medhjælper, Overdrevsgaard, Enø.

*Opklæret
ved afs. 24/5. 1958*

DISPENSATIONER>

Afgørelser – Reg. nr.: 01030.00

Dispensationer i perioden: 25-10-1966 - 30-03-1990

8 8 1 9 * 31. OKT. 1966 REG. NR.

Købers }
Kreditors } bopæl:

8 8 0 9 * - 7. NOV. 1966

Anmelder:

BENT WERNER OLAF GORMSEN SVEN O. LARSEN
LANDSRETTSSAGFØRERE
BREDGADE 33 . KØBENHAVN K.
TELF. ML 1206° . ML 7606°

T i l p l a n t n i n g s d e k l a r a t i o n

Underskrevne ejere af den fra matr.nr. 6 a Enø by Karrebæk sogn ifølge betinget skøde lyst den 7/5 1965 udstykkede parcel pålægger herved for os og efterfølgende ejere følgende servitut for den del af matr.nr. 6 a, der i henhold til kommunens dispositionsplanforslag, samt udstykningsplan for matr. nr. 6 a af 8/10 1965 er betegnet : " grønt område " eller parcel 151 :

Omkring det i parcel 151's østlige ende beliggende vandhul, skal der af hensyn til den i vandhullet værende klokkefrøbestand foretages beplantning, således at arealet nærmest vandhullet i en afstand af 5 m fra bredden bibeholder sin naturlige vegetation af græs og urter.

Arealet på vedlagte skitse kaldet område 1 beplantes med Rosa rugosa samt 5 - 6 spredtstående sandtorn. Plant afstand 1,00 x 1,00 meter. Arealet på skitsen kaldet område 2 beplantes med blandet bevoksning af forskellige buske og lavtvoksende træer i henhold til vedlagte liste. Planteafstand 2,00 x 2,00 meter.

Iøvrigt tilplantes parcel 151 med spredte, runde eller ovale grupper (ca. 15,00 x 20,00 - 25,00 meter) af forskellige buske og lavtvoksende træer i henhold til vedlagte liste. Planteafstand 2,00 x 2,00 meter.

Resten af parcel 151 udlægges med græs.

Tilplantningen skal være tilendebragt senest 1/12 1968.

Tilplantningen og senere vedligeholdelsesarbejder betales af ejerne indtil udstykningen er afsluttet, hvorefter grundejerforeningen overtager vedligeholdelsen.

MODTAGET
27 FEB. 1968
STORSTADENS AMT
J. nr.

vey
Kommunalejerforening
København K.
Skadeforsikring, trykforretninger og andre
phlegminger m. m. (vedf. med phlegminger)

Enø by Karrebæk sogn

Kommunalejerforening I nr. SN
12115-0015
17 APR. 1968
ART. nr. 1

Bestilling
formular
D

Sorø amt, Karrebæk kommune samt Fredningsplanudvalget for Sorø
og Præstø amter.

Nærværende deklaration tinglyses som ser-
vitutstiftende på matr.nr. 6 a Enø by Karrebæk sogn forud for
al pantegæld. Deklarationen relaxerer, når udstykningen er
approberet, samtlige parceller alene med undtagelse af den foran
omtalte parcel nr. 151.

København, den 21/10 1966

Hans H. Roepstorff A/S
ifl. generalfuldmagt
Bent Salomonsen

Til vitterlighed om underskrifternes ægthed,
dateringens rigtighed og underskrivernes myndighed :

B. Werner
lrs.
Bredgade 33, K.

Tiltrædes.

Fredningsnævnet for Sorø amt
Slagelse, den 25. oktober 1966
Dyreborg.

Uden at påtage mig nogen personlig forpligtelse
meddeler jeg herved tilladelse til, at dokumentet
lyses.

Næstved 7/11 1966
Jørgen Clausen
Til vitterlighed som foran.
Carl C. Clasen,
sagfører, Næstved.

Bestillings-
formular

X

Jensen & Kjeldskov A/S, København.

MODTAGET
27 FEB. 1966
STORSTRØMS AMT
J. nr.

Bilag til tilplantningsdeklaration vedrørende matr.nr. 6 a End
by Karrebæk sogn.

Liste over buske og lavtvoksende træer, som foreslås anvendt ved
tilplantningen af parcel 151 :

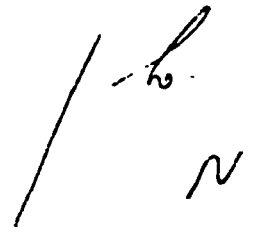

Benved (Euonymus racemosa)
Druehyld (Corylus avellana)
Hvidtjørn (Crataegus oxyacantha)
Hægebærtræ (Cerasus padus)
Kornel (Cornus sanguinea)
Kvalkved (Viburnum opulus) el. Ulfsrøn.
Liguster (Ligustrum vulgare)
Slåen (Prunus spinosa)
Syren, alm. (Syringa vulgaris)
Tørst (Rhamnus frangula).

§ : kr.
: -
: -
: -
: -
felt kr.

Indført i dagbogen for retten i
den 31 OKT. 1966

... nr. 18 A [Mit: Skab 17. 29

Gensertens rigtighed bekræftes.
Dommeren i Næstved m. v.



Denne kort-gesert er nøjagtig gjen-
tallet af de originale kort vedrørende ejendomme)
Kort nr. 111, 112, 113, 114, 115, 116, 117, 118, 119, 120, 121, 122, 123, 124, 125, 126, 127, 128, 129, 130, 131, 132, 133, 134, 135, 136, 137, 138, 139, 140, 141, 142, 143, 144, 145, 146, 147, 148, 149, 150, 151, 152, 153, 154, 155, 156, 157, 158, 159, 160, 161, 162, 163, 164, 165, 166, 167, 168, 169, 170, 171, 172, 173, 174, 175, 176, 177, 178, 179, 180, 181, 182, 183, 184, 185, 186, 187, 188, 189, 190, 191, 192, 193, 194, 195, 196, 197, 198, 199, 200, 201, 202, 203, 204, 205, 206, 207, 208, 209, 210, 211, 212, 213, 214, 215, 216, 217, 218, 219, 220, 221, 222, 223, 224, 225, 226, 227, 228, 229, 230, 231, 232, 233, 234, 235, 236, 237, 238, 239, 240, 241, 242, 243, 244, 245, 246, 247, 248, 249, 250, 251, 252, 253, 254, 255, 256, 257, 258, 259, 260, 261, 262, 263, 264, 265, 266, 267, 268, 269, 270, 271, 272, 273, 274, 275, 276, 277, 278, 279, 280, 281, 282, 283, 284, 285, 286, 287, 288, 289, 290, 291, 292, 293, 294, 295, 296, 297, 298, 299, 300, 301, 302, 303, 304, 305, 306, 307, 308, 309, 310, 311, 312, 313, 314, 315, 316, 317, 318, 319, 320, 321, 322, 323, 324, 325, 326, 327, 328, 329, 330, 331, 332, 333, 334, 335, 336, 337, 338, 339, 340, 341, 342, 343, 344, 345, 346, 347, 348, 349, 350, 351, 352, 353, 354, 355, 356, 357, 358, 359, 360, 361, 362, 363, 364, 365, 366, 367, 368, 369, 370, 371, 372, 373, 374, 375, 376, 377, 378, 379, 380, 381, 382, 383, 384, 385, 386, 387, 388, 389, 390, 391, 392, 393, 394, 395, 396, 397, 398, 399, 400, 401, 402, 403, 404, 405, 406, 407, 408, 409, 410, 411, 412, 413, 414, 415, 416, 417, 418, 419, 420, 421, 422, 423, 424, 425, 426, 427, 428, 429, 430, 431, 432, 433, 434, 435, 436, 437, 438, 439, 440, 441, 442, 443, 444, 445, 446, 447, 448, 449, 450, 451, 452, 453, 454, 455, 456, 457, 458, 459, 460, 461, 462, 463, 464, 465, 466, 467, 468, 469, 470, 471, 472, 473, 474, 475, 476, 477, 478, 479, 480, 481, 482, 483, 484, 485, 486, 487, 488, 489, 490, 491, 492, 493, 494, 495, 496, 497, 498, 499, 500, 501, 502, 503, 504, 505, 506, 507, 508, 509, 510, 511, 512, 513, 514, 515, 516, 517, 518, 519, 520, 521, 522, 523, 524, 525, 526, 527, 528, 529, 530, 531, 532, 533, 534, 535, 536, 537, 538, 539, 540, 541, 542, 543, 544, 545, 546, 547, 548, 549, 550, 551, 552, 553, 554, 555, 556, 557, 558, 559, 560, 561, 562, 563, 564, 565, 566, 567, 568, 569, 570, 571, 572, 573, 574, 575, 576, 577, 578, 579, 580, 581, 582, 583, 584, 585, 586, 587, 588, 589, 590, 591, 592, 593, 594, 595, 596, 597, 598, 599, 600, 601, 602, 603, 604, 605, 606, 607, 608, 609, 610, 611, 612, 613, 614, 615, 616, 617, 618, 619, 620, 621, 622, 623, 624, 625, 626, 627, 628, 629, 630, 631, 632, 633, 634, 635, 636, 637, 638, 639, 640, 641, 642, 643, 644, 645, 646, 647, 648, 649, 650, 651, 652, 653, 654, 655, 656, 657, 658, 659, 660, 661, 662, 663, 664, 665, 666, 667, 668, 669, 670, 671, 672, 673, 674, 675, 676, 677, 678, 679, 680, 681, 682, 683, 684, 685, 686, 687, 688, 689, 690, 691, 692, 693, 694, 695, 696, 697, 698, 699, 700, 701, 702, 703, 704, 705, 706, 707, 708, 709, 710, 711, 712, 713, 714, 715, 716, 717, 718, 719, 720, 721, 722, 723, 724, 725, 726, 727, 728, 729, 730, 731, 732, 733, 734, 735, 736, 737, 738, 739, 740, 741, 742, 743, 744, 745, 746, 747, 748, 749, 750, 751, 752, 753, 754, 755, 756, 757, 758, 759, 760, 761, 762, 763, 764, 765, 766, 767, 768, 769, 770, 771, 772, 773, 774, 775, 776, 777, 778, 779, 780, 781, 782, 783, 784, 785, 786, 787, 788, 789, 790, 791, 792, 793, 794, 795, 796, 797, 798, 799, 800, 801, 802, 803, 804, 805, 806, 807, 808, 809, 810, 811, 812, 813, 814, 815, 816, 817, 818, 819, 820, 821, 822, 823, 824, 825, 826, 827, 828, 829, 830, 831, 832, 833, 834, 835, 836, 837, 838, 839, 840, 841, 842, 843, 844, 845, 846, 847, 848, 849, 850, 851, 852, 853, 854, 855, 856, 857, 858, 859, 860, 861, 862, 863, 864, 865, 866, 867, 868, 869, 870, 871, 872, 873, 874, 875, 876, 877, 878, 879, 880, 881, 882, 883, 884, 885, 886, 887, 888, 889, 890, 891, 892, 893, 894, 895, 896, 897, 898, 899, 900, 901, 902, 903, 904, 905, 906, 907, 908, 909, 910, 911, 912, 913, 914, 915, 916, 917, 918, 919, 920, 921, 922, 923, 924, 925, 926, 927, 928, 929, 930, 931, 932, 933, 934, 935, 936, 937, 938, 939, 940, 941, 942, 943, 944, 945, 946, 947, 948, 949, 950, 951, 952, 953, 954, 955, 956, 957, 958, 959, 960, 961, 962, 963, 964, 965, 966, 967, 968, 969, 970, 971, 972, 973, 974, 975, 976, 977, 978, 979, 980, 981, 982, 983, 984, 985, 986, 987, 988, 989, 990, 991, 992, 993, 994, 995, 996, 997, 998, 999, 1000

1966

Parcelle 2-76

Ferren af
pct. 151 af matr. nr. 6^a,
ENG BY,
Karrebak sogn, Øster-Flakke-
bjerg herred, Søre amt.

Udfærdiget til brug ved tinglys-
ning af deklaration om beplant-
ning m. m.

Svinninge, den 27. oktober 1966.

(sign.) *Knud Valentin*
Landinspektør.

1966


Græs

10,00 m br. pr. vej

Græs

Gruppe af buske eller
lavt voksende træer

Vandhul med klokke



- 2 APR. 1990

UDSKRIFT

AF

FORHANDLINGS PROTOKOL FOR FREDNINGSNÆVNET I

STORSTRØMS AMTS NORDLIGE FREDNINGSKREDS

År 1990 den 30. marts foretoges på dommerkontoret i Vordingborg af formanden for fredningsnævnet, dommer Ulf Andersen

Fr.s. 22/90

Ansøgning om dispensation fra den på matr. nr. 6-a Enø by, Karrebæk sogn d. 31/10 1966 tinglyste tilplantningsdeklaration til at erstatte Rosa rugosa med andre buske.

Der fremlagdes:

- Ansøgning af 5/3 1990 fra biolog Kåre Fog.
- Erklæring af 20/3 1990 fra landskabskontoret hvorefter det ansøgte anbefales.
- Erklæringer fra nævnets øvrige medlemmer, hvorefter det indstilles, at det ansøgte imødekommes.

Da nævnets formand kunne tiltræde disse indstillinger, meddelte nævnet dispensation fra ovennævnte deklaration til det ansøgte.

Ulf Andersen.
fmd.

/BK

sendes idet udskriftens rigtighed bekræftes.

Nævnets afgørelse kan inden 4 uger efter denne skrivelser modtagelse indbringes for Overfredningsnævnet, Slotsmarken 15, 2970 Hørsholm, af den, der har begæret fredningsnævnets afgørelse samt de i naturfredningslovens § 58 nævnte myndigheder m.fl.

Tilladelsen kan ikke udnyttes før udløbet af klagefristen. Er klage iværksat kan tilladelsen ikke udnyttes, medmindre afgørelsen stadfæstes af Overfredningsnævnet.

Fredningsnævnet for Storstrøms amts nordlige fredningskreds.

Vordingborg, den 30. marts 1990.


Ulf Andersen.
fmd.

Udskriften er sendt til:

Biolog Kåre Fog, Løjesøvej 15, 3670 Veksø,
Næstved kommune, Rådhuset, 4700 Næstved,
Storstrøms amtskommune, Landskabskontoret, Parkvej 37, 4800 Nyk. F.,
Skov- og Naturstyrelsen, Slotsmarken 13, 2970 Hørsholm,
Danmarks Naturfredningsforening, Nørregade 2, 1165 Kbh. K.