

**Afgørelser – Reg. nr.: 01028.00**

**Fredningen vedrører: Strandegård Dyrehave -  
Ophævet**

**Domme**

**Taksationskommissionen**

**Naturklagenævnet**

**Overfredningsnævnet 31-10-1946, 20-03-1948**

**Fredningsnævnet 13-05-1946**

**Kendelser**

**Deklarationer**

FREDNINGSNÆVNET >

351 FAKSE

1512 IV SØ, III NØ

FREDNING BORTFALDET  
INDHOLDSFORTEGNELSE

- Kændelse af 31/10 1946 [ofn-680/46] om stedfæstelse af
- Kændelse af 13/5 1946 [nævn] om fredning af skov og kystskrænt, status quo, delvis off. adgang samt off. adgang ad privat vej til det fredede.
- Kændelse af 20/3 1948 [ofn-680/46] om udvidelse af fredning.

MATRIKELFORTEGNELSE

(ajour pr. 1/7 1948)

Fredningen omfatter (helt eller delvis) følgende matrikelnumre:

2<sup>a</sup>, 2<sup>f</sup>, 2<sup>e</sup>, 2<sup>aa</sup> Strandegård Hgd.,  
 Rokolte

Gældende matrikulært kortbilag: juli 1948

Se også REG. NR.:

## U D S K R I F T

af

Forhandlingsprotokollen for Fredningsnævnet for

Præstø Amtsraadsreds.

## K E N D E L S E

åfsagt den 13. Maj 1946.

I Skrivelse af 14. April 1944 rettede Ejeren af Gaunø Gods Henvendelse til Fredningsnævnet om Fredning dels af en Del af Strandegaard Dyrehave paa Matr. Nr. 2ab Strandegaard, Roholte Sogn, dels af den bevoksede Kyststrækning paa Matr. Nr. 2aa ibd. Syd for nævnte Dyrehave. I Skrivelsen udtales, at Fredningen er tænkt gennemført i Tilknytning til en Kystsikring, idet hie Kyststrækningen langs med de Arealer, der ønskes fredede, er udsat for betydelige Skred, hvorved selve Klinterne og de herpaa voksende Træer efterhaanden skylls i Havet. I Skrivelsen udtales endvidere, at Kystsikringen vil medføre betydelige Udgifter for Godset, hvis Ejer for at skaffe Dækning for disse Udgifter har overvejet at realisere den store Mængde moden Skov, som Dyrehaven repræsenterer, og som for Tiden vil kunne indbringe mange Penge, men at Ejeren endig vil foretage en saadan Realisation, som vil medføre Ødelæggelse af det landskabelig set meget skønne og sjældne Omraade. Ejeren er klar over, at det kun vil være et Tidsspørgsmaal, naar Arealerne vil blive ødelagt af Havet, saafremt Kystsikringen ikke bliver til Virkelighed. Godset maa kræve Erstatning for Fredningen, idet Erstatningen skal medgaa til Dækning af Godsets Udgifter til Kystsikringen.

I en Skrivelse af 25. Februar 1943 til Ministeriet for offentlige Arbejder i Anledning af Kystsikringen har Naturfredningsraadet udtalt følgende:

"Paa begge disse Kyststrækninger, der bestaar af stejle og ret høje Ler- og Sandklinter, sker der særlig med Paalandsvind en voldsom Erosion, som bevirker, at den langs Skrænterne voksende Vegetation af Træer og større Buske løsrives fra deres Vokseplads og styrter i Havet.

Umiddelbart indenfor den først nævnte Strækning findes paa et

OVERFREDNINGSNÆVNET >

U d s k r i f t

---

af

OVERFREDNINGSNÆVNETS KENDELSESPROTOKOL.

---

Aar 1946, den 31. Oktober, afsagde Overfredningsnævnet paa Grundlag af skriftlig og mundtlig Votering følgende

K e n d e l s e

i Sagen Nr. 680/46 vedrørende Fredning af Strandegaard Dyrehave m.m. i Roholte Sogn.

Den af Fredningsnævnet for Præstø Amtsrædskreds den 13. Maj d.A. afsagte Kendelse er forelagt Overfredningsnævnet i Henhold til Naturfredningslovens § 19, Stk. 3.

Nævnets Kendelse er saalydende:

"I Skrivelse af 14. April 1944 rettede Ejeren af Gaunø Gods Henvendelse til Fredningsnævnet om Fredning dels af en Del af Strandegaard Dyrehave paa Matr. Nr. 2ab Strandegaard, Roholte Sogn, dels af den bevoksede Kyststrækning paa Matr. Nr. 2ae ibd. Syd for nævnte Dyrehave. I Skrivelsen udtales, at Fredningen er tænkt gennemført i Tilknytning til en Kystsikring, idet hele Kyststrækningen langs med de Arealer, der ønskes fredede, er Genstand for betydelige Skred, hvorved selve Klinterne og de herpaa voksende Træer efterhaanden skylles i Havet. I Skrivelsen udtales endvidere, at Kystsikringen vil medføre betydelige Udgifter for Godset, hvis Ejer for at skaffe Dækning for disse Udgifter har overvejet at realisere den store Mængde moden Skov, som Dyrehaven repræsenterer, og som for Tiden vil kunne indbringe mange Penge, men at Ejeren nødvendig vil foretage en saadan Realisation, som vil medføre Ødelæggelse af det landskabelig set meget skønne og sjældne Omraade. Ejeren er klar over, at det kun vil være et Tidsspørgsmaal, naar Arealerne vil blive ødelagte af Havet, saafremt Kystsikringen ikke bliver til Virkelighed. Godset maa kræve Erstatning for Fred-

ningen, idet Erstatningen skal medgaa til Dækning af Godsets Udgifter til Kystsikringen.

I en Skrivelse af 25. Februar 1943 til Ministeriet for offentlige Arbejder i Anledning af Kystsikringen har Naturfredningsraadet udtalt følgende:

"Paa begge disse Kyststrækninger, der bestaar af stejle og ret høje Ler- og Sandklinter, sker der aarlig med Paa-landsvind en voldsom Erosion, som bevirker, at den langes Skrænterne voksende Vegetation af Trær og større Buske løsriveres fra deres Vokseplads og styrter i Havet.

Umiddelbart indenfor den først nævnte Strækning findes paa et Areal af ca. 11 ha den ældste Del af Dyrehaven, der bestaar af 200-300-aarige meget monumentale Individier af Bøg og Eg med bred Krone. Denne Bevoksning af sikkert naturlig Skov besidder en sjælden Skønhed, som meget vel kan maale sig med de smukkeste Bevoksninger indenfor Jægersborg Dyrehave. Naar bortses fra denne Lokalitet, findes der ikke mange Steder i Landet tilsvarende Bevoksninger som den her omhandlede, der i høj Grad fortjener at bevares saa længe som det er muligt, hvilket kun kan ske ved en Sikring af Kysten.

Hertil kommer, at Underskov næsten helt mangler, og at Jordbunden i overvejende Grad er græsklædt, et Forhold, der har gjort denne Del af Strandegaard Dyrehave særlig indbydende og egnet som Udflugtssted og Løjrplads.

Det bør endvidere anføres, at der i denne Del af Skoven forekommer en af de faa Rugepladser for Stor Skallesluger, og det vil derfor ogsaa være af Interesse, om dette Omraade kan bevares som Yngleplads for denne Fugl.

Af historisk Betydning er endelig de usædvanlig store Gravhøje med Stensætninger ved deres Fod, som findes i den sydligste Ende af det paagældende Areal og meget nær Kysten, saaledes at ogsaa disse meget imponerende Mindesmærker vil være stærkt truede ved en fortsat Nedbrydning af Kysten. Herom har Naturfredningsraadet meddelt Nationalmuseet, der --- varmt anbefaler Gen-nemførelsen af en Kystsikring.

Udover den betydelige Interesse, Arealet har i natur-

historisk og arkæologisk Henseende, skal det anføres, at Dyrehaven ved Godsets Velvilje hver Sommer besøges af et stort Antal Mennesker . Stedet er særlig vel egnet og yndet til Afholdelse af store Møder, Idrætsstævner, Friluftsskuespil m.v. Der indgaar desuden aarlig til Godset en stor Mængde Anmodninger om Tilledelse til Benyttelse af Skoven som Lejrplads, hvilken Anvendelse aldrig har medført alvorlig Gene for Ejeren, selv om Stedet Aaret igennem har været besøgt af 500-1000 Spejdere.

I Øjeblikket forringes Skovens Mulighed som Udflugtssted dog i nogen Grad derved, at Færdsel langs den stejle Brink ikke er uden Fare for Besøgende, idet den i Efteraaret 1942 endnu eksisterende Sti delvis i Vinterens Løb er styrtet i Fævet. Adgangen til Stranden fra Skoven er i Øjeblikket ganske udelukket.

Kyststrækningen Syd for Dyrehaven er bevokset med Rester af utvivlsom naturlig Skov og Krat, som frembyder en meget betydelig Skønhedsværdi og derfor ogsaa fortjener en Beskyttelse mod fortsat Nedbrydning. I Vinterens Løb er anselige Individer af Eg o.s. Træarter styrtet ned, og, saafremt der ikke i Fremtiden træffes Foranstaltninger til Skrænternes Udskriden, maa en total Ødelæggelse af disse smukke Bevoksninger imødeses.

Hertil kommer, at ogsaa Landbrugsjorderne indenfor det smalle Skov- og Kratbælte med Tiden vil blive angrebne. Saaledes er allerede nu den yderste Del af den i 1841 opførte Skanse ødelagt.

Naturfredningsraadet skal derfor varmt anbefale, at der fra det offentliges Side ydes Tilskud til Sikring af Kysten saa vel udfor Strandegaard Dyrehave som udfor Skrænterne Syd for Dyrehaven.

Raadet har overfor Beskæftigelsescentralen indgivet en Indstilling om, at der maa ydes Støtte til en Kystsikring, som Godset ikke alene vil kunne magte. Derimod har det erklæret sig villig til at fredlyse det ovenfor omtalte Parti af Dyrehaven, enten frivilligt eller mod Erstatning, alt eftersom Forholdene vil kunne ordnes ved Overenskomst med de paagældende Myndigheder, Det samme gælder Kystbevoksningen langs Skrænten Syd for Dyrehaven. End-



videre har Godset erklæret sig villigt til ved den fremtidige Behandling af andre Partier af Skoven at udvide det fredede Areals Størrelse ud over de ovenfor omtalte ca. 11 ha."

Den Landvæsenskommission, som behandler Sagen ang. Kystsikringen, der skal strække sig fra Fakse Aa til omkring det noget Nord for <sup>Strandegaard/</sup> Hovedgaard~~en~~ liggende og paa Generalstabens Maaledsblad afmærkede Batterihus, har oplyst, at Udgifterne til Kystsikringen er anslæet til 370000 Kr., som tænkes tilvejebragt saaledes: Tilskud fra Arbejds- og Socialministeriets, Beskæftigelsescentralen, 225000 Kr., Tilskud fra Ministeriet for offentlige Arbejder 48333 Kr., Tilskud fra Præstø Amt 10167 Kr., Tilskud fra Roholte Kommune 10000 Kr., Tilskud fra Hylleholt Kommune 12000 Kr., Erstatning for den nu af Gaunø Gods begærte Fredning anslæet til 25000 Kr. og Lodsejernes Bidrag 39500 Kr., hvoraf Gaunø Gods forlods udreder 20000 Kr., medens Resten 19500 Kr. fordeles paa de interesserede Lodsejere, herunder Gaunø Gods med 9929 Kr. Landvæsenskommissionen er villig til at optage Fordelingen af Lodsejernes Bidrag, herunder indbefattet den anslæede Fredningserstatning, til fornyet Overvejelse.

Arbejds- og Socialministeriet, Beskæftigelsescentralen, har i en Skrivelse af 23. Marts 1946 til Statsministeriet udtalt, at Arbejds- og Socialministeriet er sindet at medvirke til Iværksættelse af det paagældende Kystsikringsarbejde som Beskæftigelsesforanstaltning under Forudsætning af, at den paatænkte Fredning af Strandegaard Dyrehave gennemføres.

Præstø Amtsraad og de to nævnte Sognekommuner har givet Tilsagn om at yde de respektive Tilskud til Kystsikringen.

Gaunø Gods har i Fredningsnævnets Møde den 25. September 1944 fremlagt en af Assistent ved Skovbrugsundervisningen H. Dens udarbejdet Erstatningsberegning, hvorefter alene den Vedmasse, som staar paa de ovennævnte ca. 11 ha af Strandegaard Dyrehave, og som i Tilfælde af Fredningens Gennemførelse ikke vil kunne realiseres, maa antages at have en Værdi af henholdsvis ca. 107700 Kr. eller ca. 95900 Kr., eftersom der regnes med henholdsvis øjeblikkelig Realisation af Træet eller en Realisation af Træet over 5 Aar, hvortil kommer Tabet ved, at Skoven paa disse 11 ha

i Fremtiden skal bevares med sit nuværende Præg og ikke maa drives med økonomisk Produktion for Øje, hvilket Tab er beregnet til 10500 Kr., eventuelt 9200 Kr. Til disse Tab ved Fredningen af de 11 ha maa desuden lægges Godsets Tab ved Fredningen af de øvrige Arealer, som Fredningssagen omfatter.

Naturfredningsraadet har stillet Forslag om, at Fredningen bliver af følgende Indhold:

Den nuværende Træbestand paa de omhandlede to Arealer, hvoraf det ene Areal - nemlig de ca. 11 ha af Strandegaard Dyrehave - er en Del af Matr.Nr. 2ab og paa en under Sagen som Bilag 23 fremlagt Skitse er betegnet med 27a og b, maa hverken helt eller delvis afdrives. Strandegaards Dyrehaves (d.v.s. det paa Skitsen Bilag 23 som 27a og b betegnede Areal) nuværende Karakter af Skov med monumentale Individuer af Bøg og Eg med bred Krone skal, saavidt muligt, bevares i Fremtiden, ogsaa naar de nuværende store Bøge- og Egetræer maatte uddø. Spørgsmaalet om fremtidig Kultur, efterhaanden som den nuværende Træbestand i Strandegaard Dyrehave (d.v.s. det paa Skitsen Bilag 23 som 27a og b betegnede Areal) maatte uddø, forelægges Naturfredningsraadet til Afgørelse, hvorved bemærkes, at Vedligeholdelsen af Træbestanden paahviler Ejeren. Med Hensyn til den bevoksede Kyststrækning paa Matr.Nr. 2aa Syd for Dyrehaven har Ejeren ikke Pligt til Nykultur. Nykultur kræver Godkendelse fra Naturfredningsraadet. Fra de nævnte Arealer paa Matr. Nr. 2ab og 2aa maa Ejeren ikke fjerne Træer og Buske uden Naturfredningsraadets Tilladelse, bortset fra Træer og Buske, som er udgaede af sig selv. Almenheden har Ret til gaaende, cyklende og kørende Færdsel ad Godsets private Vej fra den offentlige Sognevej ved Delhovedgaard op til Traktørstedet ved Strandegaard Dyrehave og herfra ind i denne til Parkeringspladsen. Paa det paa Skitsen Bilag 23 som 27a og b betegnede Areal har Almenheden iøvrigt kun Ret til gaaende Færdsel. Den nuværende Parkeringsplads for Motorkøretøjer, Hestekøretøjer og Cykler bibeholdes. Eventuel Parkeringsafgift skal gaa til Vedligeholdelse af Adgangsvej, Hegn og Trappe og lign. Ejeren indrømmer vederlagsfri Lejrplads i samme Omfang som hidtil og under Hensyntagen til Stedets særlige Karakter, Eventuelle

Klager med Hensyn til Nægtelse af Lejrplads og lign. afgøres af Nævnet. Fra Strandegaard Dyrehave har Almenheden Adgang til gaaende Færdsel paa et Areal af een Meters Bredde langs med og oppe paa Kystskrænten til den bevoksede Kyststrækning paa Matr.Nr. 2aa, og saa langt som den bevoksede Kyststrækning naar (D.v.s.) til Batteriet). - Den Del af Strandegaard Dyrehave, som paa Skitsen Bilag 23 er betegnet 27c, 28a, b, c, d, 29a 1 og a 2, 24b, 25b, 26b og 26c (ialt 11,29 ha) maa kun beplantes med Løvtræ, og indenfor dette Areal har Almenheden kun Adgang til Færdsel paa den saakaldte "grønne Vej", og Færdselen er kun for Fodgængere, idet Færdsel med Feste- og Motorkøretøjer og med Cykler er forbudt. Paa intet af de nævnte tre fredede Omraader maa der uden Nævnets Tilladelse opføres eller ombygges Bygninger, ligesom Indretninger, som kan virke skæmmende, ikke maa anbringes.

Naturfredningsraadet har anbefalet, at Ejeren af Gaunø Gods for en Fredning af dette Indhold dels faar tilkendt en Erstatning svarende til det Bidrag, som maatte blive paalagt ham til Anlægget af den ovenomhandlede Kystsikring, dog ikke udover 50000 Kr. dels af det offentlige bliver friholdt for de ham i Anledning af Kystsikringens fremtidige Vedligeholdelse paaførte Udgifter, herunder dog ikke Administrationsudgifter, og kun forsaavidt angaar den udfor Strandegaard Dyrehave værende Kyststrækning.

Ejeren af Gaunø Gods er indgaaet paa Fredningen paa de anførte Vilkaar, og han er indforstaaet med, at Fredningen er betinget af, at Kystsikrings<sup>anlægget</sup> gennemføres, ligesom han er indforstaaet med, at Erstatningen kun udbetales mod Attest fra Landvæsenkommissionen om, at Kystsikringen er forsvarlig udført.

Naturfredningsraadet har erklæret, at Fredningen maa antages at være af væsentlig Betydning for store Dele af Sjælland.

Nævnet kan for sit Vedkommende tiltræde Naturfredningsraadets Udtalelser i Skrivelsen af 25. Februar 1943 om, at Strandegaard Dyrehave besidder en sjældnen Skønhed, hvis Mage kun findes paa Steder her i Landet, at Kystsikringen paa Matr.Nr. 2aa ligeledes frembyder en meget betydelig Skønhedsværdi, at Strandegaard Dyrehave har betydelig Interesse i naturhistorisk og arkæologisk Henseende, og at de enkelte Partierne bør bevares mod Havets nedbrydende Kræfter.

Nævnet finder herefter, - selv om det maa antages, at Klinten som Følge af Høfdebygningen i nogen Grad vil forandre Karakter -, at de to ovenfor omhandlede Partier af Strandegaard Dyrehave paa Matr.Nr. 2ab Strandegaard Hovedgaard, Roholte Sogn, og den bevoksede Kyststrækning Syd herfor paa Matr.Nr. 2aa ibd. bør fredes, og at Fredningen faar det af Naturfredningsraadet foran foreslåede Indhold, herunder Bestemmelserne om Almenhedens Adgang til det fredede. Pastaleretten vil være at tillægge Naturfredningsnævnet for Præstø Amtsrædskreds.

For Fredningen vil der være at tillægge Ejeren en saadan Erstatning, som svarer til det Bidrag, som maatte blive paalagt ham af Landvæsenskommissionen til Anlægget af Kystsikringen, dog ikke udover 50000 Kr. Desuden vil det offentlige have at friholde ham for de Udgifter, som kommer til at pashvile ham og senere Ejere af Matr.Nr. 2ab Strandegaard Hovedgaard til den fremtidige Vedligeholdelse af Kystsikringsanlægget udfør den Del af Matr.Nr. 2ab, som paa Skitsen Bilag 23 er betegnet 27a og b, dog at Administrationsudgifter ikke henregnes til Vedligeholdelsesudgifter. Med Hensyn til denne Erstatningsfastsættelse bemærkes, at Ejers Tab ved Fredningen efter det foreliggende maa antages langt at overstige 50000 Kr., og at den fremtidige særlige Byrde ved Vedligeholdelsen af Kystsikringsanlægget efter Forholdets Natur ikke med nogenlunde Sandsynlighed vil kunne kapitaliseres, hvorfor det findes retfærdigst at løse dette Spørgsmaal paa den foran nævnte Maade.

Efter Omstændighederne skønnes ingen Del af Erstatningen at burde tilfalde Panthaverne.

Da Nævnet - ligesom Naturfredningsraadet - finder, at Fredningen har væsentlig Betydning for Befolkningen i store Dele af Sjælland - altsaa langt udover Præstø Amtsrædskreds-, i hvilken Henseende ogsaa kan anføres, at Fakse Ladeplads, som ligger i Nærheden af Strandegaard Dyrehave, særligt besøges af mange Turister navnlig fra København, ligesom Lejrpladserne i Strandegaard Dyrehave væsentlig befolkes af udenamtsboende, skønnes Erstatningen at burde udredes med to Trediedele af Statskassen og een Trediedel af Præstø Amtsfond. I samme Forhold vil de to Kasser have at udrede de Udgiftsbeløb, hvorfor Ejeren af Matr.Nr. 2ab ifølge det ovenfor anførte skal friholdes, i Anledning af den

fremtidige Vedligeholdelse af Kystsikringsanlægget udfor Strandegaard Dyrehave.

Fredningen vil dog kun være at iværksætte paa Betingelse af, at Kystsikringsanlægget fuldføres, og Erstatningssummen vil derfor først være at udbetale til Ejeren, naar der forelægges vedkommende Udbetalingsmyndighed Attest fra Landvæsenskommissionen om dels Størrelsen af Ejers Bidrag til Anlægget af Kystsikringen dels om, at Kystsikringsanlægget er forsvarligt udført.

De fredede Områder, Parkeringspladsen, Adgangsvejen til Strandegaard Dyrehave, Stien herfra til og langs med Kyststrækningen paa Matr.Nr. 2aa og "grønne Vej" vil være at afsætte paa et Matrikulkort.

Sagen vil i Henhold til Naturfredningslovens § 19 Stk. 3 være at forelægge for Overfredningsnævnet.

T h i b e s t e m m e s:

1) Det ovenfor omhandlede Areal af Strandgaard Dyrehave paa Matr.Nr. 2ab Strandegaard Hovedgaard, Roholte Sogn, - hvilket Areal paa den under Sagen som Bilag 23 fremlagte Skitse er betegnet som 27a og 27b - og 2) den ovenomhandlede bevoksede Kyststrækning paa Matr.Nr. 2aa ibd. samt 3) den Del af Strandegaard Dyrehave, der paa Skitsen Bilag 23 er betegnet som 27c, 28a, 28b, 28c, <sup>28d/</sup>29a.1, 29a.2, 24b, 25b, 26b og 26c, fredes som foran nærmere fastsat og med Adgang for Almenheden til de fredede Arealer som ligeledes <sup>nærmere /</sup>foran bestemt.

Paataleretten tilkommer Fredningsnævnet for Præstø Amtsrædsreds.

Til Ejeren, Axel Gustav Tage Baron Reedtz-Thott, af Gaunø, udredes en Erstatning svarende til det Bidrag, som maatte blive paalagt ham under den ovenomhandlede Kystsikringssag, dog ikke over 50000 Kr., hvorhos det offentlige friholder ham for de ham som Ejer af Matr.Nr. 2ab Strandegaard i Anledning af den fremtidige Vedligeholdelse af Kystsikringen udfor den fredede Del af Strandegaard Dyrehave (paa Bilag 23 betegnet som 27a og 27b) paa hvilende Udgifter, herunder ikke indbefattet Administrationsudgifter.

Af Erstatningen og Udgifterne til nævnte Vedligeholdelse af Kystsikringen udredes to Trediedele af Statskassen og en Trediedel af Præstø Amtsfond.

Fredningen sker dog paa betingelse af, at den omhandlede Kystsikring gennemføres, og Erstatningen udbetales først til Ejeren, naar der forelægges vedkommende Udbetalingsmyndighed Attest fra Landvæsenskommissionen angaaende Kystsikringen om, at Kystsikringen er forsvarlig udført, og om Størrelsen af Ejerens Bidrag til Anlægget af Kystsikringen."

Overfredningsnævnet har den 24. September d.A. besigtiget det fredede Omraade og forhandlet med de i Sagen interesserede Parter.

Herunder udtalte Ejeren, at han ønskede Fredningen gjort betinget af, at Kystsikringen iværksættes indenfor en Frist af 5 Aar og tilendebringes inden 7 Aar, saaledes at den bortfalder, hvis disse Frister ikke overholdes. Overfredningsnævnet kan tiltræde dette.

Overfredningsnævnet bestemmer endvidere i Overensstemmelse med Ejerens under Forhandlingerne afgivne Erklæring, at Fredningen skal anses for traadt i Kraft ved Nævnets Afsigelse af Kendelse, saaledes at den ikke er betinget af Kystsikringen udover de ovenfor angivne Tidsfrister.

Da Overfredningsnævnet iøvrigt kan tiltræde den af Fredningsnævnet afsagte Kendelse, vil denne være at stadfæste med de af det foranstaaende følgende Ændringer.

T h i b e s t e m m e s :

Den af Fredningsnævnet for Præstø Amtsrædskreds den 13. Maj d.A. afsagte Kendelse angaaende Fredning af Strandegaard Dyrehave m.m. i Roholte Sogn stadfæstes med de af det foranstaaende følgende Ændringer.

P.O.V.

Poul Andersen.

OVERFREDNINGSNÆVNET >

U d s k r i f t  
af

## OVERFREDNINGSNÆVNETS KENDELSESPROTOKOL.

Aar 1948 den 20. Marts afsagde Overfredningsnævnet paa Grundlag af skriftlig Vøtering følgende

T i l l æ g s k e n d e l s e  
i Sagen Nr. 680/46 vedrørende Fredning af Strandegaard Dyrehave m.m. i Røholte Sogn.

Efter at Overfredningsnævnet den 31. Oktober 1946 har afsagt Kendelse i nævnte Sag, er det under Arbejdet med Udarbejdelsen af et Kort over det fredede Omraade oplyst, at det fredede Areal af Matr.Nr. 2ab Strandegaarde, Røholte Sogn, ikke som forudsat i Kendelsen strækker sig helt ud til Kysten, men at der herimellem ligger et Areal af Matr.Nr. 2e smstds.

Da Ejeren har erklæret sig<sup>rede/</sup> til at inddrage dette Areal under Fredningen, og da Overfredningsnævnet ligeledes ma ønske det fredet, bestemmes, at den Del af Ejendommen Matr.Nr. 2e Strandegaard, Røholte Sogn, der ligger mellem Kysten og Matr.Nr. 2ab smstds., indrages under Fredningen, saaledes at de i Kendelsen anførte Bestemmelser ogsaa gælder for dette Areal.

T h i b e s t e m m e s :

Den af Overfredningsnævnet den 31. Oktober 1946 afsagte Kendelse vedrørende Fredning af Strandegaard Dyrehave m.m. ændres som foran anført.


P. O. V.

Poul Andersen.

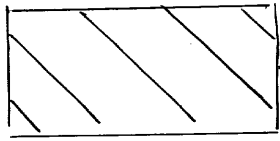


Fredningsgrænser:

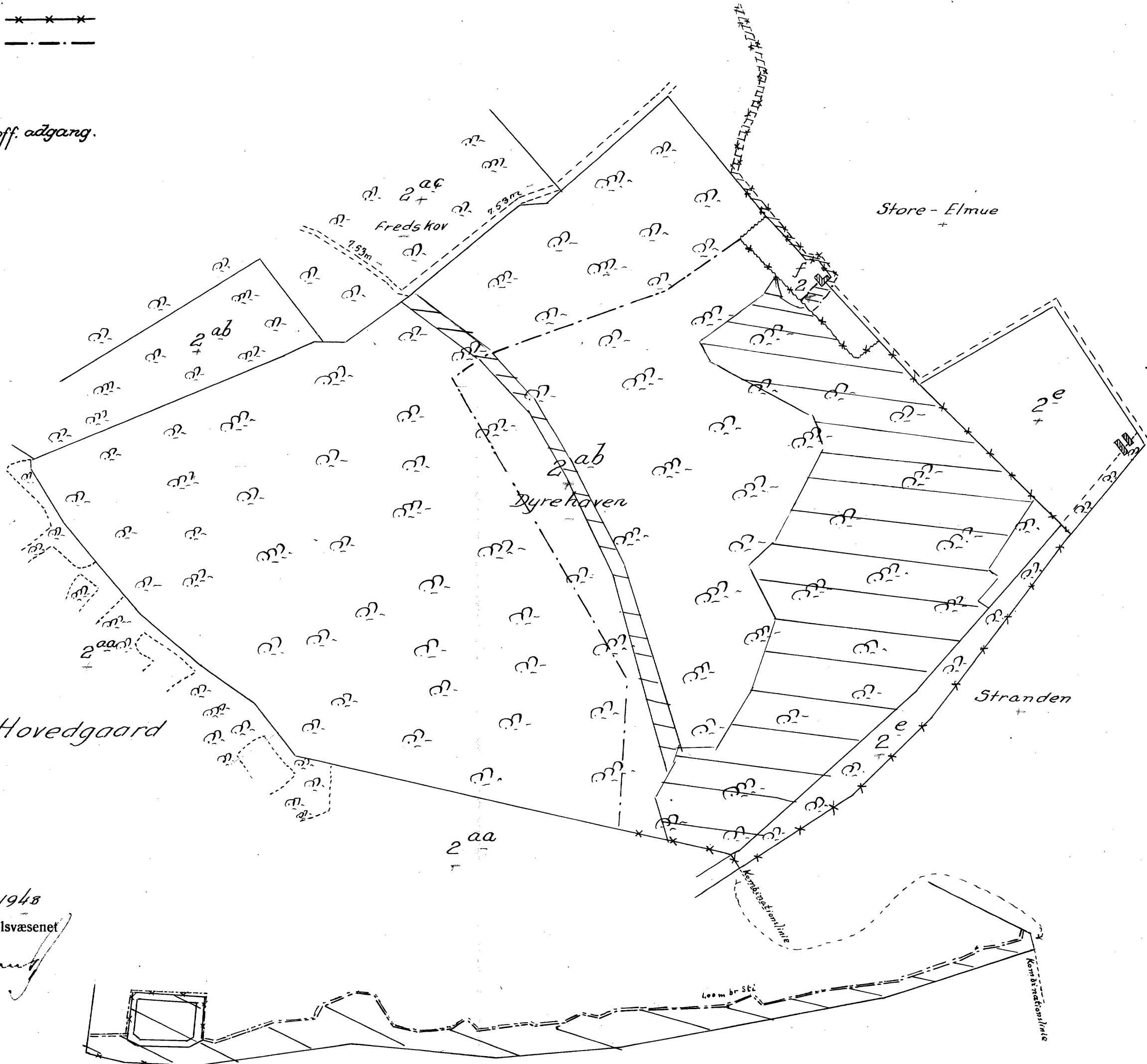
sammenfaldende med Skel



ikke sammenfaldende med Skel



off. adgang.



Terrain af

Strandgaards Hovedgaard

Sogn: Roholte

Herred: Fakse

Amt: Præstø

Udfærdiget i Juli 1948

Direktoratet for Matrikulsvæsenet

*Jørgen Brandt*  
M.

Maalestoksforhold: 1:4000

hændt 1946