

Fredningen er omfattet af en nyere fredning
hvorpå dispensationer registreres.
[Klik her for at gå til 05132.00](#)

Afgørelser – Reg. nr.: 01027.00

Fredningen vedrører: Andrup Klit

Domme

Taksationskommissionen

Naturklagenævnet

Overfredningsnævnet

Fredningsnævnet

25-04-1946

Kendelser

Deklarationer

FREDNINGSNÆVNET>

U D S K R I F T

af

Forhandlingsprotokollen for Fredningsnævnet for
Thisted Amtsrådsreds.

Aar 1946, den 18. Maj fremlagdes i Sagen angaaende Fredning
af nogle Arealer af Andrup By, Kollerup Sogn, saalydende

DEKLARATION:

Efter forudgaaende Forhandlinger imellem Lodsejerne, Klit-
inspektoratet paa Statskassens Vegne og Thisted Amts Frednings-
nævn er der opnæet Enighed om Fredning af følgende Arealer i
Andrup By, Kollerup Sogn:

Matr.Nr.	Hartkorn	Ejer:
- 2b	3/4 Alb.	Fhv. Byretsfuldmægtig Poul Helsted. i uskiftet Bo hensiddende Enke Christel Helsted f. Bull.
- 5b	2 Fk. 3/4 -) Agnes E.K.M. Hvenegaard
- 6b	1 - 1/4 -	
- 6c	0 -	Ellen Fogh
forsaa vidt angaar:		
- 2c	2 Sk. 0 Fk. 1 Alb.	Staten i Henhold til Udskrift af Sandflugtsprotokollen for Thisted Amt, lyst 21/3 1942 som Adkomst

med Hensyn til de paa vedhæftede Lystryk og vedlagte Genparts-
kalkerlærred anførte 3 Arealer.

Fredningen omfatter 1) Forbud mod Bepløntning og 2) Forbud
mod Opførelse af Bygninger af enhver Art eller Foretagelse af
Ændringer i de nu opførte Bygninger uden Thisted Amts Frednings-
nævns Tilladelse.

Det er saaledes Formålet med Fredningen, at de paagældende
Arealer stedse skal henligge i den nuværende Naturtilstand.

Denne Deklaration vil være at tinglyse som Hæftelse paa de
respektive Ejendomme med Respekt for de allerede tinglyste
Hæftelser og Servitutter.

Paataleberettiget er Thisted Amts Fredningsnævn.

København, den 25. April 1946.

Christel Helsted Agnes Hvenegaard Ellen Fogh.

Tiltrædes af Ministeriet for Landbrug og Fiskeri paa Statskassens
Vegne som Ejer af 2⁷ Andrup By, Kollerup Sogn.

København, den 24. August 1945.

P.M.V.

E.B.

S.Kinch



Tinglyst den 30. April 1946.

Fog.

.....

KORT>

Fredningsgrænser:

sammenfaldende med Skel 
ikke sammenfaldende med Skel 

må alyppl. m 5_z, 6_z, 6_h



Tredet

Klit

1^a

377m

Terrain af

Andrup By

Sogn: Kollerup

Herred: Vester Han

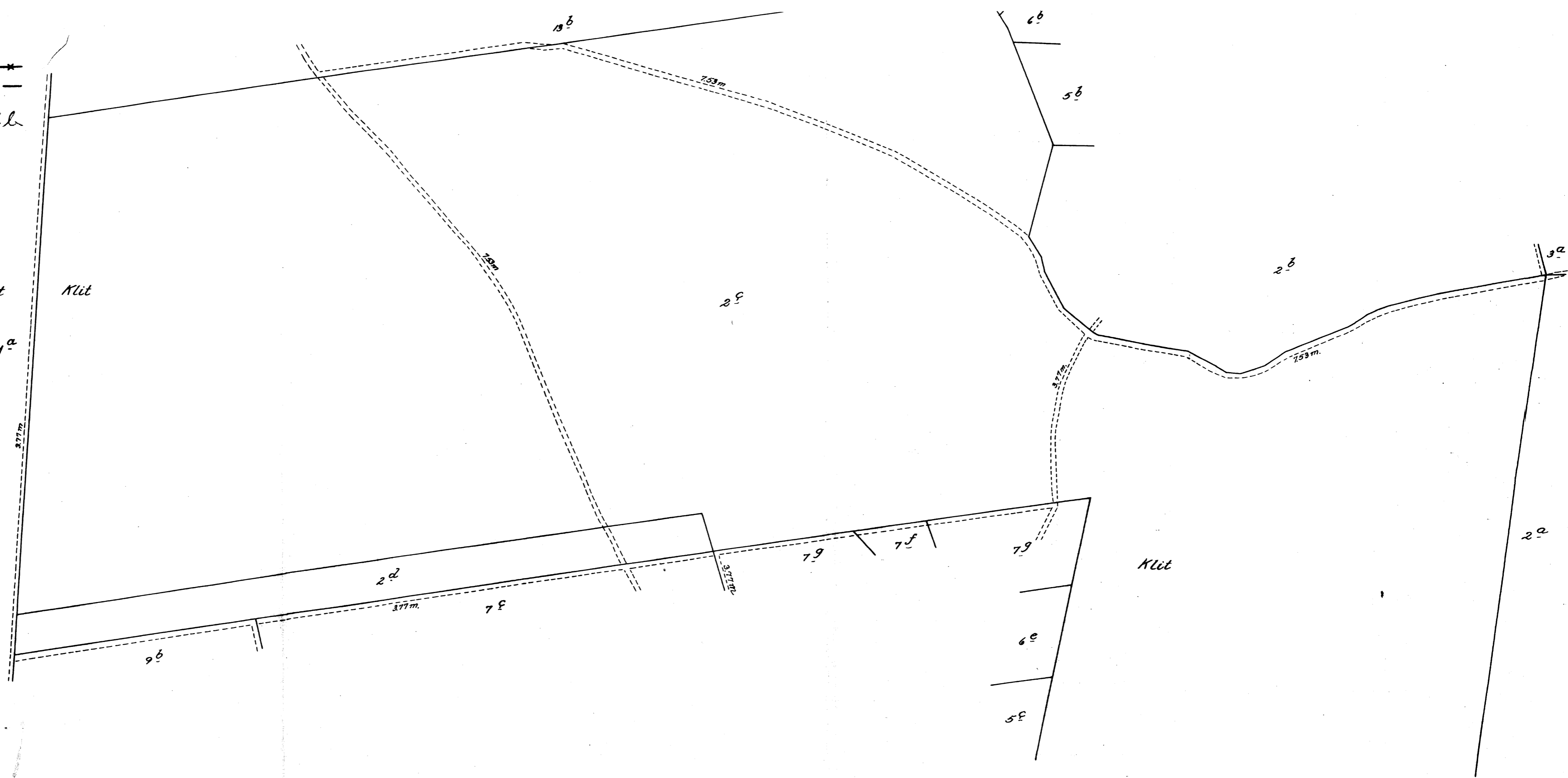
Amt: Thisted

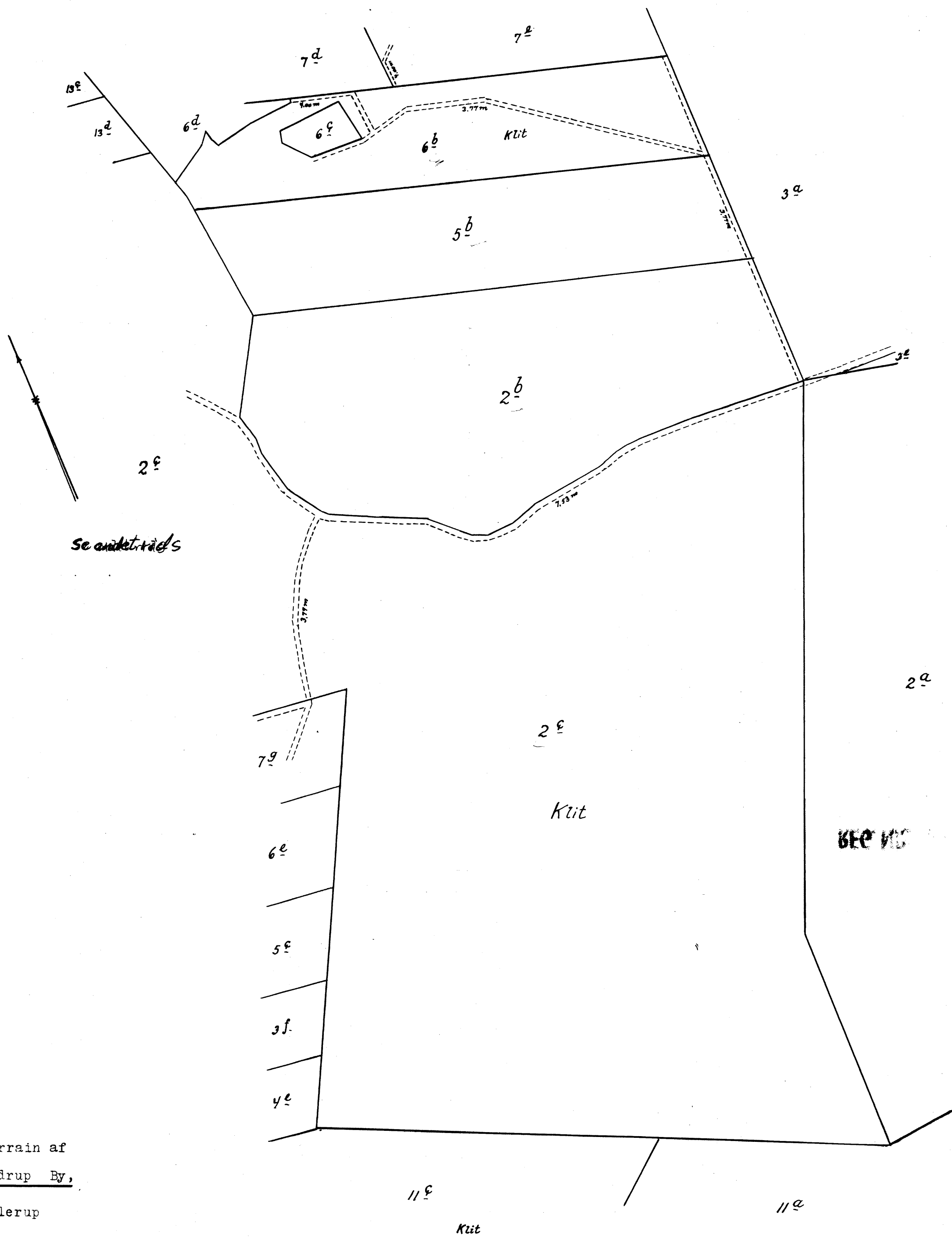
Udfærdiget i januar 1953

Direktoratet for Matrikulsvesenet

Magnus Petersen
18. 6.

Maalestoksforhold: 1:4000





Terrain af
Andrup By,

Sogn: Kollerup

Herred: Vester Han

Amt: Thisted

1:4000