

**Afgørelser – Reg. nr.: 01021.02**

**Fredningen vedrører: Gravlevdalen**

**Domme**

**Taksationskommissionen**

**Naturklagenævnet**

**Overfredningsnævnet**

**Fredningsnævnet**

**05-08-1967**

**Kendelser**

**Deklarationer**

FREDNINGSNÆVNET >

Matr. nr. 1g Teglgård Sæde-  
gaard, Skørping sogn.

Anmelder:

### DEKLARATION.

Undertegnede ejer af matr. nr. 1g Teglgård Sædegaard, Skørping sogn, har opnået fredningsmyndighedernes dispensation til at beplante det på vedhæftede kort med krydskravering angivne areal, der er omfattet af Overfredningsnævnets kendelse af 11. marts 1963. Efter aftale med Fredningsnævnet for Aalborg Amtsrådkreds indgår jeg på egne og efterfølgende ejeres vegne på, at nævnte areal inden 1 år efter tinglysningen af denne deklaration beplantes med et 15 meter bredt løvtræbulte efter en nærmere af Buderupholm Statskovdistrikt godkendt plan, hvilket bulde stadig skal opretholdes. Ved Buderupholmbroen findes på ejendommen en pumpestation. På egne og efterfølgende ejeres vegne indgår jeg endvidere på, inden ovennævnte frist, at lade plante umiddelbart rundt om pumpestationen en slørende bevoksning af rugareiser eller lignende, der ifølge sin natur kan opnå en højde af ca. 1½ meter, samt på at opretholde denne beplantning, så længe pumpestationen findes på stedet. Beplantningen må på den anden side ingensinde overskride nævnte højde, således at udsigten over ådalen mod nord bibeholdes.

Nærværende deklaration må tinglyses på min ovennævnte ej-

endon, idet der ved hensyn til pantebestælsår og andre byrder henvises til ejendommens blad i tingbogen.

Fåtaleret tillægges Fredningsnævnet for Aalborg Amtsråds-kreds, hvis underskrift herpåtegnet er - når tinglysning har fundet sted - udtryk for, at deklarationen godkendes.

Teglgaarden 7 / 8 1967.

15 / 8 1967.

A, Fenger (sign)

Fredningsnævnet for Aalborg


Amtsråds-kreds Terndrup

P.C. Schierbech (sign)

Lyst ved retten i Terndrup den 15-8-1967.

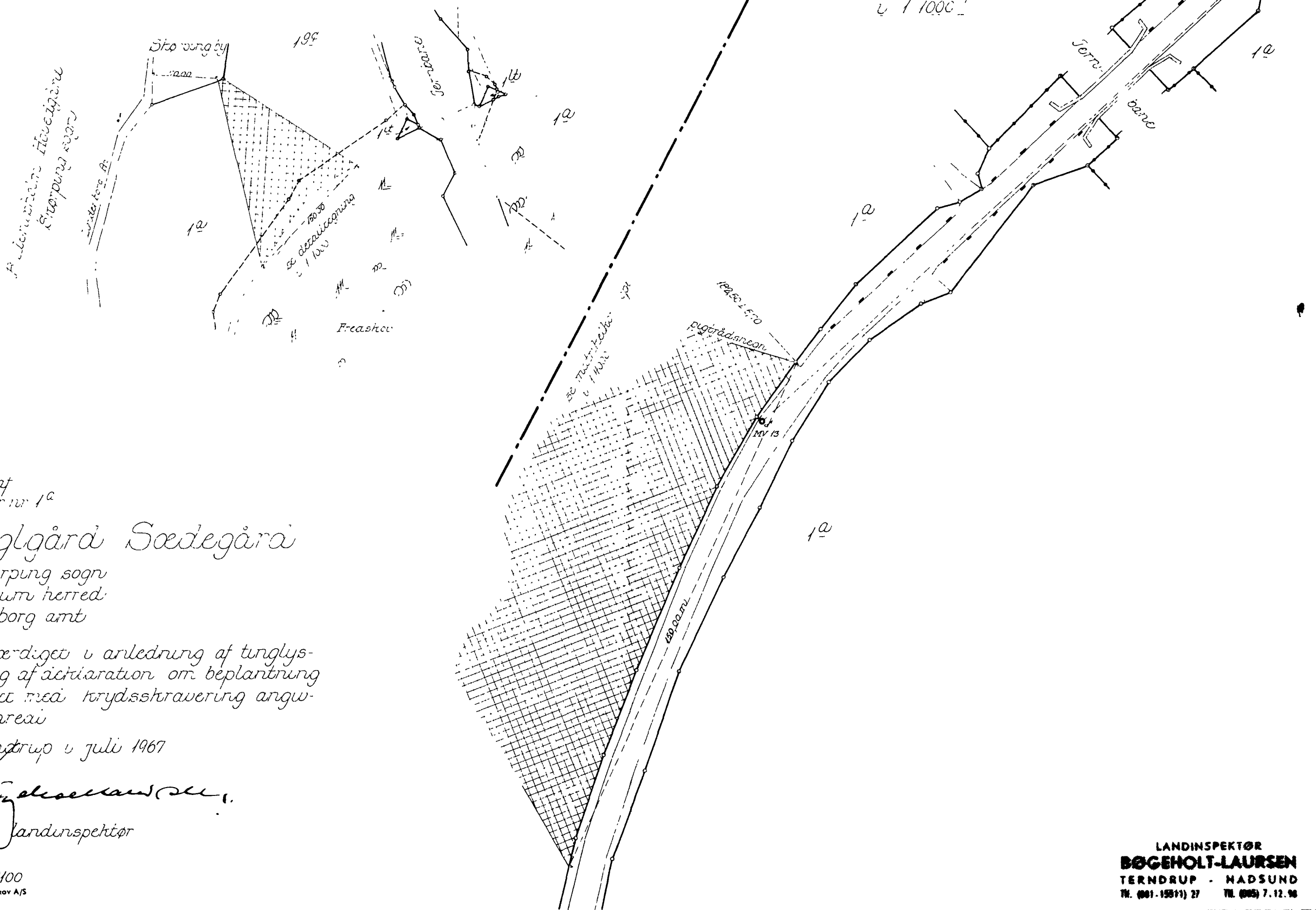
Afskriftens rigtighed bekræftes.

Bernt Henriksen.



Matr. kort  
1:4000

Situationsplan  
1:1000



Del af matr. nr. 1a

Teglård Sødegård

Skarpung sogn  
Højum herred  
Ålborg amt

Udfærdiget i anledning af tinglysning af aktiaration om beplantning af det med krydsstrøveling angivne areal

Terndrup d. 4. juli 1967

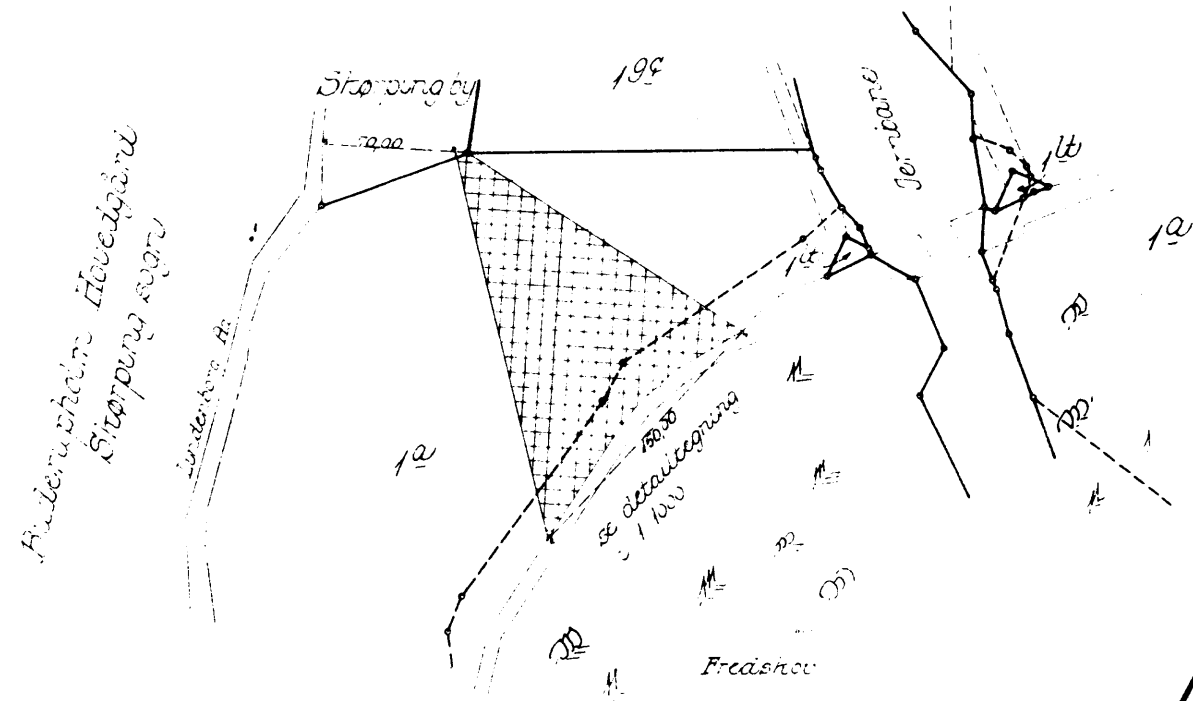
*[Signature]*  
Landinspektør

Jnr 9100

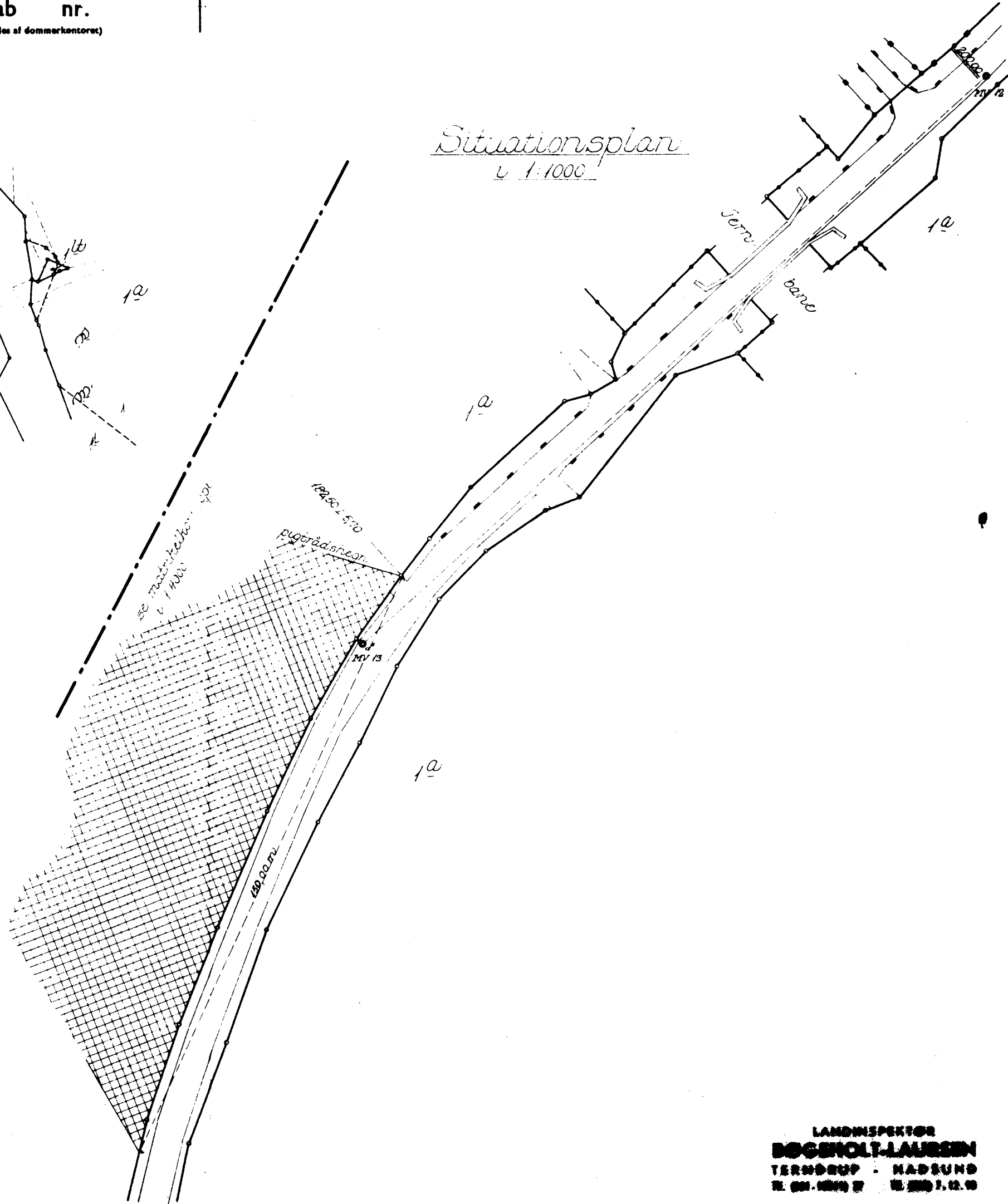
Jensen & Jeldskov A/S

Justitsministeriets geoparkalkulerblad. Til kort.  
 Originalt kort vedrørende ejendomsforhold  
 Teglård Sødegård  
 d. 3. juli 1967  
 atterest herved.  
 Jnr 9100  
 Jensen & Jeldskov A/S

Matrikelkortkopi  
1:4000



Situationsplan  
1:1000



Del af matr. nr. 1<sup>a</sup>

Teglgård Sædegård

Skøpung sogn  
Høllum herred  
Ålborg amt.

Udfærdiget i anledning af tinglysning af deklaration om beplantning af det med krydsstrøker angivne areal.

Ternødrup i juli 1967

*[Signature]*  
Jandinspektør

Jnr 9100.

At denne kort-genpart er nøjagtig genpart af det originale kort vedrørende ejendommen(e)

At denne kort-genpart er nøjagtig genpart af det originale kort vedrørende ejendommen(e)  
mtr. nr. 1<sup>a</sup>, Teglgård, Sæde, gården, d. 2. juli 1967  
attesteres herved. Ternødrup  
Jandinspektør