

**Afgørelser – Reg. nr.: 01006.01**

**Fredningen vedrører: Nørreådal**

**Domme**

**Taksationskommissionen**

**Naturklagenævnet**

**Overfredningsnævnet**

**Fredningsnævnet**

**22-02-1947, 22-04-1959**

**Kendelser**

**Deklarationer**

FREDNINGSNÆVNET>

U d s k r i f t  
af  
Forhandlingsprotokollen for Fredningsnævnet for  
Ribe Amtsrådskreds.

Aar 1947, den 22. Februar blev afsagt saalydende

Fredning af "Nørreadal" ved Sneps-  
Gaarde i Seem Sogn.

K E N D E L S E .

Denne Sag angaaende Fredning af Nørreadal ved Snepsgaarde i Seem Sogn er rejst efter Begæring af Statsministeriet paa Foranledning af Danmarks Naturfredningsforening.

Nørreadal er en ret smal, typisk jydsk Aadal med lave stejle Skranter, bevoksede med spredt Egekøgt, der breder sig paa begge Sider af Dalen. I Bunden af Dalen løber Nørreassen, der kort efter Udløbet af Dalen falder ud i Munkesø.

De Arealer, der berøres af Fredningen, er beliggende paa Matr.Nr. 2a og 2e Snepsgaarde, Seem Sogn Nord for Aaen og paa Matr.Nr. 5 1bd, Syd for Aaen.

Matr.Nr. 2a og 5 Snepsgaarde ejes af Arbejds- og Socialministeriet og Matr.Nr. 2e 1bd, ejes af Ministeriet for Landbrug og Fiskeri (Statskovvæsenet). Begge Ministerier har givet Tilslutning til Planen om Fredningen.

Arealerne har en Udstrækning af ca 22 ha.

Fredningsnævnet har den 26. September 1946 afholdt Møde til Sagens Behandling paa Snepsgaard, hvortil Lodsejerne og Panthavere var indkaldt.

For Arbejds- og Socialministeriet mødte Forstander Jonas Andersen, Snepsgaard.

For Ministeriet for Landbrug og Fiskeri (Statskovvæsenet) mødte ost, Skovrider A.G. Elmquist.

For Seem Sogneraad mødte Formanden Jacob Pedersen, Seem og for Danmarks Naturfredningsforening Apoteker Ejnar Lind, Ribe.

Endelig var efter Nævnets Anmodning mødt Landinspektør Frede Høy, Brønninge.

Efter Besigtigelsen af Arealerne fortsattes Mødet paa Snepsgaard.

Forstander Andersen og øst, Skovrider Elmquist erklærede paa henholdsvis Arbejds- og Socialministeriets og Ministeriet for Landbrug og Fiskeri (Statsskovvæsenets) Vegne, at de kunde tiltræde den paatænkte Fredning af Aadalen, saaledes at Arealet udvidedes med et passende Areal ovenfor Skranternes Affald mod Aadalen og at den landbrugsmæssige Udnyttelse af Dalbunden som Græsjord ikke ændres. Skovrider Elmquist henstillede, at Fredningen ikke blev til Hinder for en eventuel Fornyelse og forstmæssig Behandling af Bevoksningen med Henblik paa Opretholdelsen af den nuværende Tilstand.

Der er ikke nedlagt Krav paa Erstatning for Fredningen.

Der var derhos Enighed om at afsætte det fredede Areal efter Fixpunkter, der anbringes saaledes, at Arealet i det væsentlige fredes i en Omkreds af 50 Meter fra Skranternes Affald.

Landinspektør Høy, Brønninge har derefter sammen med kgl. Skovrider Lorentzen, Lindet Skovdistrikt og Forstander Jonas Andersen, Snepsgaard i Marken afsat Grænserne for det til Fredning bestemte Areal og afmærket Knækpunkterne med 70 cm høje Doler med Skelmærke af Beton, hvorefter Grænserne er indtegnet paa vedhaftet Kort.

Direktoratet for Statsskovbruget har i Skrivelse af 15. Oktober 1946 tiltrædt Fredningen i Tilslutning til det paa Mødet den 26. September 1946 passerede.

Da Nævnet finder Fredningen af det omspurgte Areal velbegrundet ud fra landskabelig-æstetiske Hensyn, vil det være at frede paa følgende Maade:

Den paa Matr.Nr. 2a og 2e samt 5 Snepsgaarde, Seem Soga liggende Del af Nørreaadalen tilligemed det tilstødende Areal, saaledes som det er afsat paa vedhaftede Kort og i Marken afmærket med Doler, fredes og maa ikke uden Fredningsnævnets Tilladelse benyttes paa anden Maade end den hidtidige landbrugsmæssige Udnyttelse som Græsjord, og ejheller bebygges eller beplantes, ligesom der ikke maa anbringes Master, Skure, Boder eller andre Indretninger, der kan virke skæmmende derpaa. Der nuværende Bevoksning skal bevares, dog under forstmæssig Behandling og Fornyelse med Henblik paa Opretholdelse af den nuværende Tilstand, saaledes at der ved en eventuel Fornyelse kun maa plantes Træer og Buske af samme Art og Karakter, som den Bevoksning, der nu findes paa Arealet,

og under Godkendelse af Fredningsnavnet for Ribe Amtsrads-kreds.

Paataleretten tilkommer Fredningsnavnet for Ribe Amtsrads-kreds.

Der vil ikke være at udrede Erstatning for Fredningen.

T h i b e s t e m m e s .

Det ovennævnte Omraade af Nørreadalene og det denne omgivende Areal af Matr. Nr. 2a, 2e og 5 Snepsgaarde, Seem Sogn, saaledes som det er afsat paa vedhaftede Kort, fredes som ovenfor bestemt.

Erstatning vil ikke være at udrede.

B r u n


Chr. Bendixen

Anders Ohrt.

-----

Udskriftens Rigtighed bekræftes.

Fredningsnavnet for Ribe Amtsrads-kreds, den 22. Februar 1947.



FREDNINGSNÆVNET>

22/4. 59

L. 1757 / 25 MAJ 1959

REG. NR. 1006

Matr. nr. 2 c Munkgaarde og  
Snepsgaarde, Seem sogn.

akt:Skab nr.

Anmelder:

FREDNINGSNÆVNET  
FOR  
RIBE AMTSGRAADSKREDS

Varde.

U d s k r i f t

af

forhandlingsprotokollen for fredningsnævnet for  
Ribe amtsraadskreds.

---oo000---

Aar 1959 den 2. april kl. 16,30 foretoges af for-  
manden dommer Helge Olrik, Varde, paa matr. nr. 2 c Munk-  
gaarde og Snepsgaarde, Seem sogn:

j. nr. 15/59. Tilbud om fredning af en del af matr.  
nr. 2 c Munkgaarde og Snepsgaarde,  
Seem sogn, i tilslutning til fred-  
ningen af Nørreaadalen i Seem sogn.  
(j. nr. 25/45).

Der forelaa skrivelse af 1/4 1959 fra Danmarks Natur-  
fredningsforening bilagt saalydende deklaration:

"Undertegnede skovfoged H. Ladefoged, Arnum, og læ-  
ge J. Madsen, Gram, som ejere af matr. nr. 2 c Munkgaarde  
og Snepsgaarde, Seem sogn, tilbyder herved med bindende  
virkning for os og senere ejere at frede den paa vor nævn-  
te ejendom værende slugt nærmere markeret paa det deklara-

tionen vedhæftede matrikelskort.

Slugten, der er en skyllevandslavning eller flodleje fra ismeltningsstiden, ligger i direkte østlig forlængelse af den fredede Nørbækslugt og har en udstrækning af ca. 475 m x 40 m.

Skrænterne langs siderne er ca. 4 m høje og bevokset med pors, lyng, pil og forskellige græsser og urter.

Fredningen gaar ud paa opretholdelse af status quo, saaledes at skrænter og bæk bevares i deres nuværende tilstand, herunder at bækken, der fra ind- til udlob har et fald paa 2,5 m ejheller maa reguleres eller uddybes.

For fredningen ønskes ingen erstætning.

Nævrende deklaration vil ved fredningsnævnets foranstaltning til sin tid være at tinglyse paa ejendommen.

Paataleretten tilkommer naturfredningsnævnet for Ribe amtsraadskreds, ejerne og Danmarks Naturfredningsforening, hver for sig eller i forening.

Arnum, den 16/3 1959.

H. Ladefoged.

J. Madsen.

Til vittorlighed:

Ernst Henriksen,  
skovfogedaspirant,

Claus Hjorth Madsen,  
stud. merc.,

Arnum.

København. "

Omraadet besigtigedes.

Formanden bemærkede, at fredningstilbudet kan anbefales og vil være at forelægge de øvrige nævnsmedlemmer til godkendelse.

Mødet sluttet.



Aar 1959 fredag den 22. april kl. 15 holdt nævnet,  
formanden dommer Helge Olrik og det lokale medlem, rentier  
Niels Nørgaard møde i Skallebæk, hvor da foretoges:

j. nr. 15/59.

Den fremsendte deklaration blev oplæst.

I medfør af naturfredningslovens § 11 godkendtes  
nævnt deklarationen, som vil være at tinglyse ved nævnets  
foranstaltning.

Mødet sluttet.

Helge Olrik.

-----  
Udskriftens rigtighed bekræftes.

FREDNINGSNÆVNET  
FOR  
RIBE AMTSRAADSKREDS 23 MAJ 1959

/ej.

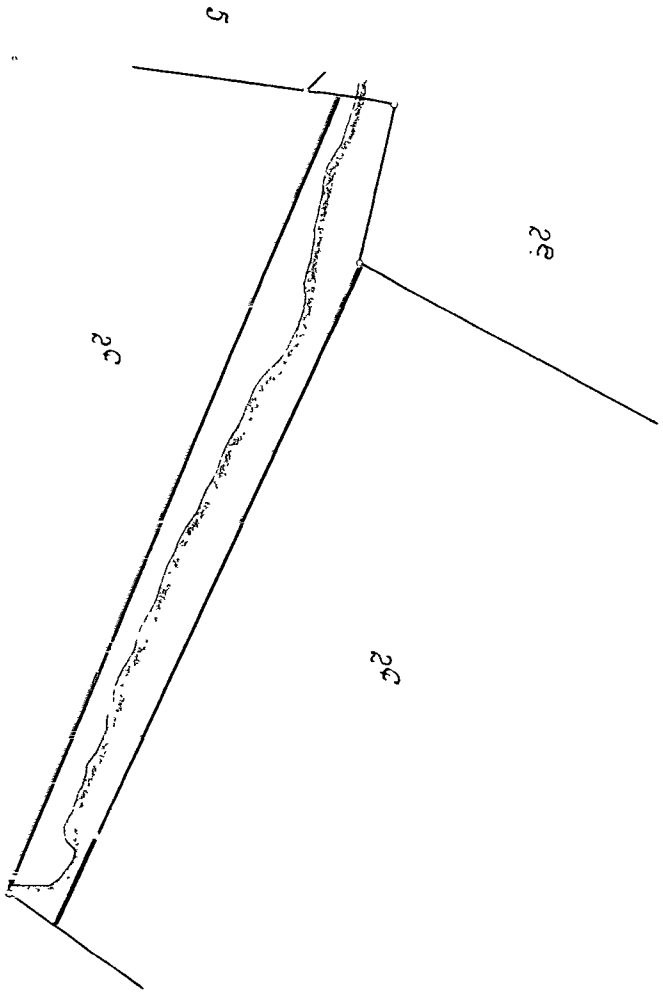
*Helge Olrik*

*147:3,14.*

Indført i dagbogen for retskreds nr. 98  
Ribe Kobsted med Ribe H. med, d. 25 MAJ 1959.  
Lyst tinglyst bl. 2. vakt. nr.

*B-323*  
*Munkgaard og Smejsgaard*  
*Kort foreligger.*

*[Signature]*



Navn

19

d.

11

r. nr.  
attesteres herved.

Del af matr. nr. 2c,  
Munkgårde og Snepsgårde,  
Seem Sogn, Ribe Herred, Ribe Amt.  
Udfærdiget i maj 1959 i anledning af fredning  
*P. Munk Jensen*  
Landinspektør  
1:4000

Bestillings-  
formular

Y-1 fløj

Forevist ad dagbog nr. 1131  
Dommerkontoret i Ribe, d. 23 MAJ 1950

*E. S. Sørensen*

DISPENSATIONER>

**Afgørelser – Reg. nr.: 01006.01**

**Dispensationer i perioden: 23-04-1982**

FREDNINGSNÆVNET  
FOR  
RIBE AMTS FREDNINGSKREDS

Frisvadvej 3 . 6800 Vardø

Telf. (05) 22 03 99

Formanden

REG. NR. 1006.020

Vardø, den

/jd.

Medlem af Fredningsstyrelsen

J. nr. 293/1981. 23. Marts 1982

Under henvisning til naturfredningslovens § 58 skal nævnet herved meddele, at landinspektør Spangsmark, Bramming, vedrørende et andragende om udstykning af matr. nr. 5 og 6 Snepsgårde, Seem, dags dato er tilskrevet således:


"Tilbagesendes med bemærkning, at fredningsnævnet for sit vedkommende intet har at erindre imod den begærede udstykning.

Opmærksomheden henledes på, at tegninger og beliggenhedsplan for evt. byggeri skal forelægges nævnet til godkendelse i god tid forinden byggeriets påbegyndelse, jfr. naturfredningslovens §§ 47, stk. 1, nr. 1, og 53, hvorefter særligt bemærkes, at der tillige meddeles dispensation fra de ved kendelser af 22. februar 1947, 22. april 1959 og 27. februar 1976 stedfundne fredninger.

Nævnets afgørelse kan senest 4 uger efter at afgørelsen er meddelt de pågældende, indbringes for Overfredningsnævnet, Amaliegade 7, 1256 København K, af andrageren, Ribe amtsråd, Ribe kommune, Danmarks Naturfredningsforening og Fredningsstyrelsen, jfr. naturfredningslovens § 58.

Såfremt en klage er indgivet, må nævnets godkendelse ikke udnyttes, førend sagen er færdigbehandlet af Overfredningsnævnet.

Denne godkendelse bortfalder, såfremt den ikke er udnyttet inden 5 år.

  
J. S. Henriksen  
sekr.

Fuld tekst se: 1006.020

