

**Afgørelser – Reg. nr.: 01003.00**

**Fredningen vedrører: Hestetang Mølle**

**Domme**

**Taksationskommissionen**

**Naturklagenævnet**

**Overfredningsnævnet                      03-12-1937**

**Fredningsnævnet                              01-07-1937**

**Kendelser**

**Deklarationer**

OVERFREDNINGSNÆVNET>

*Karlskøbenhavn*

U d s k r i f t  
af  
OVERFREDNINGSNÆVNETS KENDELSESPROTOKOL

År 1937 den 3. december afsagde overfredningsnævnet på grundlag af mundtlig og skriftlig votering følgende

K e n d e l s e

i sagen 281/37 om fredning af matr. nr. 1 g og 1 h Hestetang mølle, Uggeløse sogn.

Den af fredningsnævnet for Frederiksborg amt den 1. juli 1937 afsagte kendelse er forelagt overfredningsnævnet i medfør af naturfredningslovens § 19.

Da overfredningsnævnet,<sup>SOM</sup> den 23. oktober 1937 har besigtiget det fredede areal, i det væsentlige kan tiltræde det i fredningsnævnets kendelse anførte, vil kendelsen være at stadfæste.

T h i b e s t e m m e s:

den af fredningsnævnet for Frederiksborg amt den 1. juli 1937 afsagte kendelse stadfæstes.

FREDNINGSNÆVNET>

## K e n d e l s e

afsagt den 1. juli 1937 af fredningsnævnet i Frederiksborg amt.

-o-

På foranledning af Danmarks naturfredningsforening er der nedlagt foreløbigt forbud mod, at der bygges eller henlægges materialer eller affald på ejendommen, matr. nr. 1 g, 1 h Hestetang mølle, Ugge-løse sogn.

Ejendommen er en moselod på 1½ ha beliggende ca. 2 km vest for Farum ved vejen, der lidt syd for Hestetanghusene fører over Mølleåen.

Mosen ligger mellem statsskovene Farum Lillevang mod nord og Ganløse Ore mod syd og udgør en del af det eng- og mosedrag, der begynder mellem den førstnævnte skov og Terkelskov og strækker sig til Farum sø, idet det forener sig med Mølleåens dalstrøg. Lavningen overses fra flere offentlige veje og danner med de nærliggende skove et meget smukt landskab.

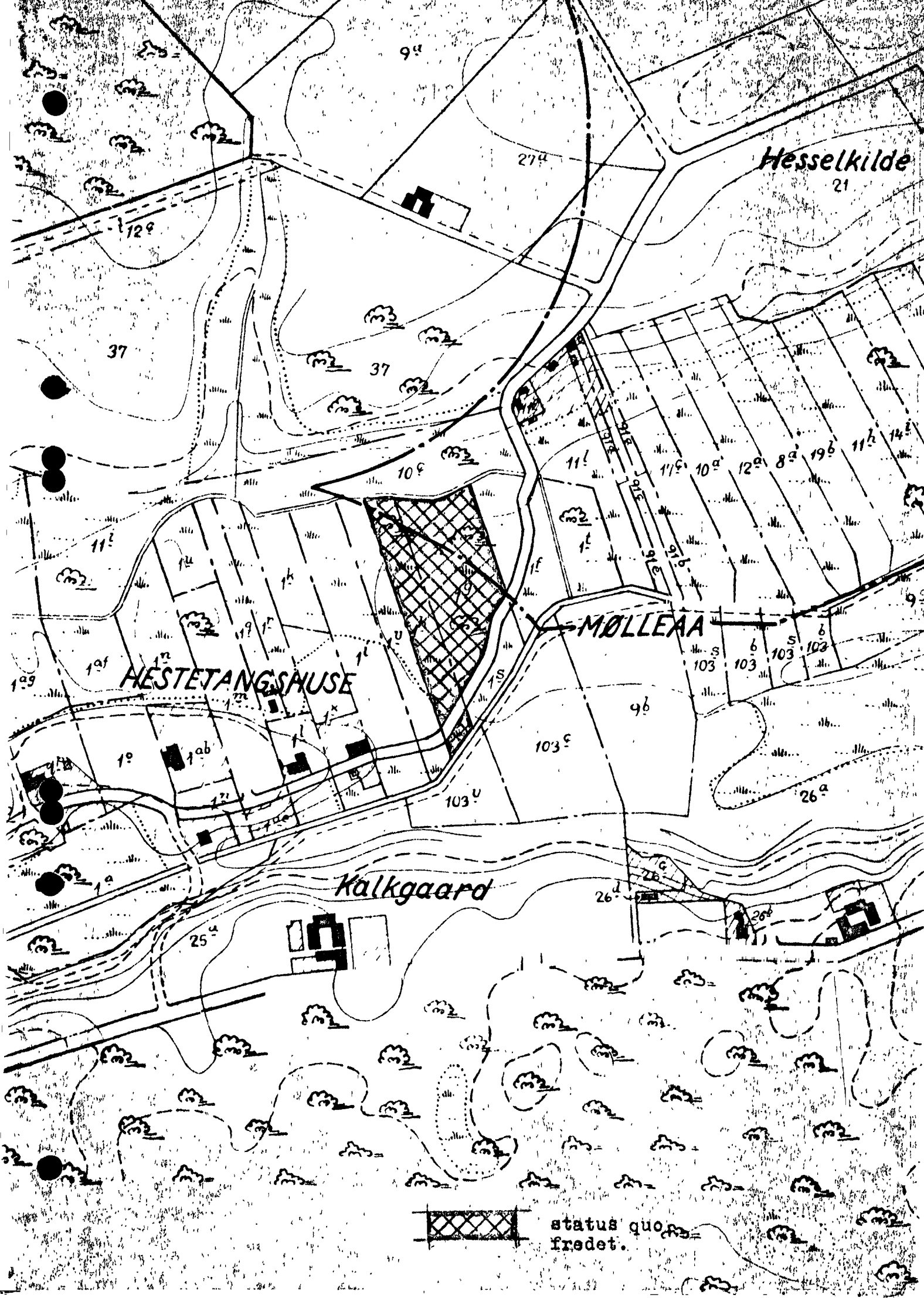
På matr. Nr. 1 h, 1 g er i år opført et stort hønsehus af brugte materialer; af sådanne findes der også en del, der skal bruges til en tilbygning. Der er også en hønsegård, som vil blive udvidet med bestanden. Ejendommen ligger, i alt fald delvis, indenfor 300 m afstand fra Gandløse Ore.

Mosen i nærheden er udyrket og ubebygget. Det nu opførte træhus virker meget uheldigt i landskabet, og da (e)hel det omtalte dalstrøg skønnes egnet til at fredes og en sådan fredning er under forberedelse, finder nævnet det rigtigt at stoppe det påbegyndte med fredningens øjemed uforenelige byggeri.

De nævnte matr. nr. er udstykkede i år, og af gartner H.P. Christiansen solgt til arbejdsmand Poul Chr. Fr. Jørgensen, Farum, men skødet er ikke tinglyst. Sidstnævnte påstår sig tilkendt erstatning.

Det bestemmes derfor, at der ikke på ejendommen matr. nr. 1 h og 1 g, Hestetang mose opføres nogen bygning af nogen art, medmindre der opnås tilladelse af fredningsnævnet i lighed med hvad der bestemmes i lov om naturfredning af 7. f.m. § 25, 6 stk., ejheller der henlægges materialer eller affald eller anbringes nogen indretning, der efter nævnets skøn virker skæmmende. Det hus med hønsegård, der nu ~~fxm~~ er opført på grunden, og de materialier og det affald, der nu findes, må fjernes inden 6 uger.

Der tillægges arbejdsmand P.C.F. Jørgensen i erstatning for jordens værdiforringelse og for ulempe 1200 kr., hvoraf 400 kr. udbetales til den tidligere ejer som prioritetsløn.




Hesselkilde  
21

HESTETANGSHUSE

MOLLEAA

Kalkgaard



status quo  
fredet.

DISPENSATIONER >

**Afgørelser – Reg. nr.: 01003.00**

**Dispensationer i perioden: 03-09-1999**

**Fredningsnævnet for Frederiksborg Amt**

Sct. Anna Gade 5 A, 3000 Helsingør

Tlf. 49 25 81 20 fax. 49 21 46 86

Modtaget i

Helsingør, den 3. september 1999

Skov- og Naturstyrelsen

- 6 SEP. 1999

REG. NR. 1003.00.

**Vedr. FS 41/99, matr.nr. 1 r Hestetang Mølle, Uggeløse beliggende Hestetangsvej 206 i Allerød Kommune.**

Ved skrivelse af 2. maj 1999 har Allerød Kommune for ejeren af ovennævnte ejendom ansøgt om nævnets tilladelse til at opføre et nyt énfamiliehus med et bebygget areal på 189 m<sup>2</sup> og med udnyttet tagetage og efterfølgende nedrivning af eksisterende énfamiliehus på ca. 110 m<sup>2</sup> og udhus på 128 m<sup>2</sup>. Husets ydre vil være vandskuret og med rødt tegltag.

Ejendommen er omfattet af Overfredningsnævnets kendelse af 3. december 1937, der har til formål i hovedsagen at bevare status quo.


For ejendommen gælder fredningstype C, hvorefter "det uden fredningsmyndighedernes samtykke er forbudt at opføre bygninger af enhver art, herunder drivhuse, boder skure og lign". Ved genopførelse eller ombygning af eksisterende bygninger skal tegninger forinden godkendes af fredningsmyndighederne.

I den anledning meddeler nævnet herved i medfør af naturbeskyttelseslovens § 50, stk. 1 tilladelse til det ansøgt i overensstemmelse med det fremsendte projekt.

Tilladelsen bortfalder i henhold til naturbeskyttelseslovens § 66, stk. 2, såfremt den ikke er udnyttet inden 3 år fra tilladelsens meddelelse.

Nævnets afgørelse kan inden 4 uger fra den dag, afgørelsen er meddelt, påklages til Naturklagenævnet af adressaten for afgørelsen, offentlige myndigheder, Danmarks Naturfredningsforening og lokale foreninger o.lign, som har en væsentlig interesse i afgørelsen. En eventuel klage stiles til Naturklagenævnet og indsendes til fredningsnævnet.

Den meddelte tilladelse må derfor ikke udnyttes før klagefristens udløb. Rettidigt klage har opsættende virkning for den påklagede afgørelse, medmindre klagemyndigheden bestemmer andet, jf. naturbeskyttelseslovens § 87, stk. 3.

  
Thorkild Bendsen  
nævnets formand

adsW(1996-1211/2-000)