

**Afgørelser – Reg. nr.: 00968.00**

**Fredningen vedrører: Kirkeengen**

**Domme**

**Taksationskommissionen**

**Naturklagenævnet**

**Overfredningsnævnet                      27-12-1945**

**Fredningsnævnet                              09-04-1945**

**Kendelser**

**Deklarationer**

OVERFREDNINGSNÆVNET>

U d s k r i f t

af

OVERFREDNINGSNÆVNETS KENDELSESPROTOKOL.

Aar 1945, den 27. December, afsagde Overfredningsnævnet paa Grundlag af mundtlig og skriftlig Votering følgende

## K e n d e l s e

i Sagen Nr. 622/1945 angaaende Fredning af Matr.Nr. 2<sup>B</sup> af Slangerup By og Sogn, kaldet "Skiden Aas" eller "Kirkeengen":

Naturfredningsnævnet for Frederiksborg Amtsradsreds har den 9. April 1945 afsagt Kendelse i Sagen, som derefter i Medfør af Naturfredningslovens § 19, 3. Stk. er forelagt Overfredningsnævnet, hvorhos Sagen af 5 af Brugerne af det paagældende Areal er indanket for Overfredningsnævnet med Paastand principalt om Fritagelse for Fredningen, subsidiært om højere Erstatning.

Matr.Nr. 2g er af Areal ca. 9,6 ha, hvoraf en mindre Del er dyrket, en Del Eng og Græsgang, en Del Mose med nogen Bevoksning.

Arealet ejes af Slangerup Kirke ifølge Gavebrev af 1720, konfirmeret 9. Juli 1728, fra Sognepræst Peder Friis og Hustru, men saaledes, at Præstens tidligere Kusk, Michael Nielsen, hans Børn Hustru og deres Arvinger har Brugsretten, saa længe der er nogle til af dem, mod at yde en aarlig Afgift paa 16 Rigsdaler til Vedligeholdelse af Givernes Gravsted. Brugerne har til forskellige Tidspunkter delt Arealet mellem sig.

Hensigten med Fredningen er at aabne Adgang for Slangerup Kommune til at erhverve Ejendommen, hvorom Aftale er truffet med Menighedsraadet, og indrette den som offentlig Anlæg.

Nævnet har ved offentlig Indkaldelse indkaldt Arvingerne efter Michael Nielsen (død 1754) og Hustru. I Henhold hertil har 15 Personer meldt sig som Arvinger.

Fredningen gaar ud paa, at Ejendommen Matr.Nr. 2<sup>B</sup> af Slangerup

By og Sogn fredes saaledes, at ingen Del af Ejendommen maa anvendes til andet Formaal end som offentligt Anlæg.

De nu udyrkede Arealer, der har Karakter af Mose, skal henligge i Naturlilstand, dog at der kan anlægges Gange og Stier og plantes Træer og Buske, der egner sig for Stedet. De Arealer, der har Karakter af Eng eller som henligger til Græsning eller Høslæt, skal vedblivende være græsbevoksede, for saa vidt de ikke beplantes eller udlægges til Gange, Legepladser eller lignende. De nu dyrkede Arealer skal efterhaanden indtages til Beplantning.

Der maa ikke indrettes Teltlejr paa Ejendommen. Fodboldbane eller Idrætsplads maa kun anlægges med Fredningsnævnets Godkendelse.

Der udarbejdes ved Slangerup Kommunes Foranstaltning en Plan til et Anlæg, der vil være at forelægge Fredningsnævnet til Godkendelse.

Planens Udførelse sker ved Slangerup Kommunes Foranstaltning og for dens Bekostning.

Paataleret er tillagt Fredningsnævnet for Frederiksborg Amtsrædsreds.

I Erstatning for Tabet af Brugsretten er der tillagt Brugerne 2.800 Kr., der udredes af Slangerup Kommune. Kommunen overtager samtidig Forpligtelsen til at erlægge den aarlige Ydelse til St. Michaels Kirke af Kr. 32,00 til Vedligeholdelse af Sognepræst Peder Friis og Hustrus Gravsted.

Sogneraadet har derhos under Forudsætning af Fredningens Gen gennemførelse truffet Aftale med Menighedsraadet om Køb af Ejendommen for en Betaling af 2.000 Kr.

Overfredningsnævnet har den 15. August 1945 besigtiget det omhandlede Areal, der er <sup>st</sup>særpræget Overdrev, vel egnet til Fredning.

Ved denne Lejlighed mødte for Fredningsnævnet Dommer Buch og fhv. Dommer A.P.Larsen samt Dyrlæge Flindt-Larsen. For Sogneraadet mødte Sogneraadsformand Jensen og for Menighedsraadet fhv. Lærer Hansen. Af Ejendommens Brugere mødte Arbejdsmand N.P.Hansen, kaldet Sylvest Hansen, og Vognmand Oluf Hansen, Slangerup. Fra Menighedsraadet og fra Sogneraadets Side hævdes intet at indvende imod Fredningen.

Man forhandlede med de mødte Brugere, af hvilke førstnævnte

intet havde et indvende, hvorimod Oluf Hansen protesterede imod Fredningen. Da man ikke kunde naa til Enighed om Erstatningsspørgsmålet med begge de mødte Brugere, som desuden savnede Mandat til at udtale sig paa de øvrige Brugerens Vegne, har man i Medfør af Naturfredningslovens § 20 anmodet Taksationskommissionen vedrørende Naturfredning om at fastsætte Erstatningen til de brugsberettigede for Fredningen af Ejendommen paa det i Fredningskendelse angivne Grundlag.

Taksationskommissionen har den 11. Oktober 1945 besigtiget Forholdene i Marken, ved hvilken Besigtigelse mødte de fire af Appellanterne, nemlig Vognmand Oluf Hansen, Fru Johanne Juul, Edmund Jensen og Osvald Sylvester.

De mødte Brugere og Fredningsmyndighedernes Repræsentanter havde Lejlighed til at udtale sig for Kommissionen, til hvem den mødte Vognmand Oluf Hansen afleverede en Fortegnelse over Beløbene for Skatter, Aabidrag og Renter af Aareguleringslaan samt Kendelse til Kirken, der betales af Brugerne. (For Aaret 1943 af Kirkeværge S. Hansen opgjort til ialt Kr. 391,96).

Kommissionen har derefter fastsat den samtlige berettigede Brugere tilkommende Erstatning for Fredningsservitutens Paalæg og det derved foranledigede Bortfald af Brugsretten til ialt 5.000 Kr., hvorhos det er forudsat, at Brugerne i Fremtiden friholdes for ethvert Krav om Erlæggelse af de forannævnte Ydelser (Skatter og Afgifter m.v.)

Slangerup Bys Sogneraad har paa Forespørgsel ved Skrivelse af 14. November 1945 meddelt, at Sogneraadet i sit Møde den 12. s.M. vedtog at udrede den af Taksationskommissionen ansatte Erstatning 5.000 Kr., samt overtage Forpligtelsen til aarlig at erlægge 32 Kr. til Vedligeholdelse af Sognepræst Peder Friis og Hustrus Gravsted.

Erstatningsbeløbet til de brugsberettigede af det fredede Areal vil være at indbetale til vedkommende Skifteret til Fordeling mellem Arvingerne efter Michael Nielsen (død 1754) og Hustru.

Da Overfredningsnævnet iøvrigt kan tiltræde Fredningsnævnets Kendelse, vil denne være at stædfæste med den af det foranstaaende følgende Ændring.

T h i b e s t e m m e s :

Den af Naturfredningsnævnet for Frederiksborg Amtsrædsreds  
den 9. April 1945 afsagte Kendelse angaaende Fredning af Matr. Nr. 2<sup>B</sup>  
af Slangerup By og Sogn, kaldet "Skiden Aas" eller "Kirkeengen", stad-  
fæstes med den af det foranstaaende følgende Ændring.


Erstatningsbeløbet til de brugsberettigede af det fredede  
Areal, 5.000 Kr., som vil være at udrede af Slangerup Bys Kommune, ind-  
betales til vedkommende Skifteret til Fordeling mellem Arvingerne  
efter Michael Nielsen (død 1754) og Hustru.


P.O.V.

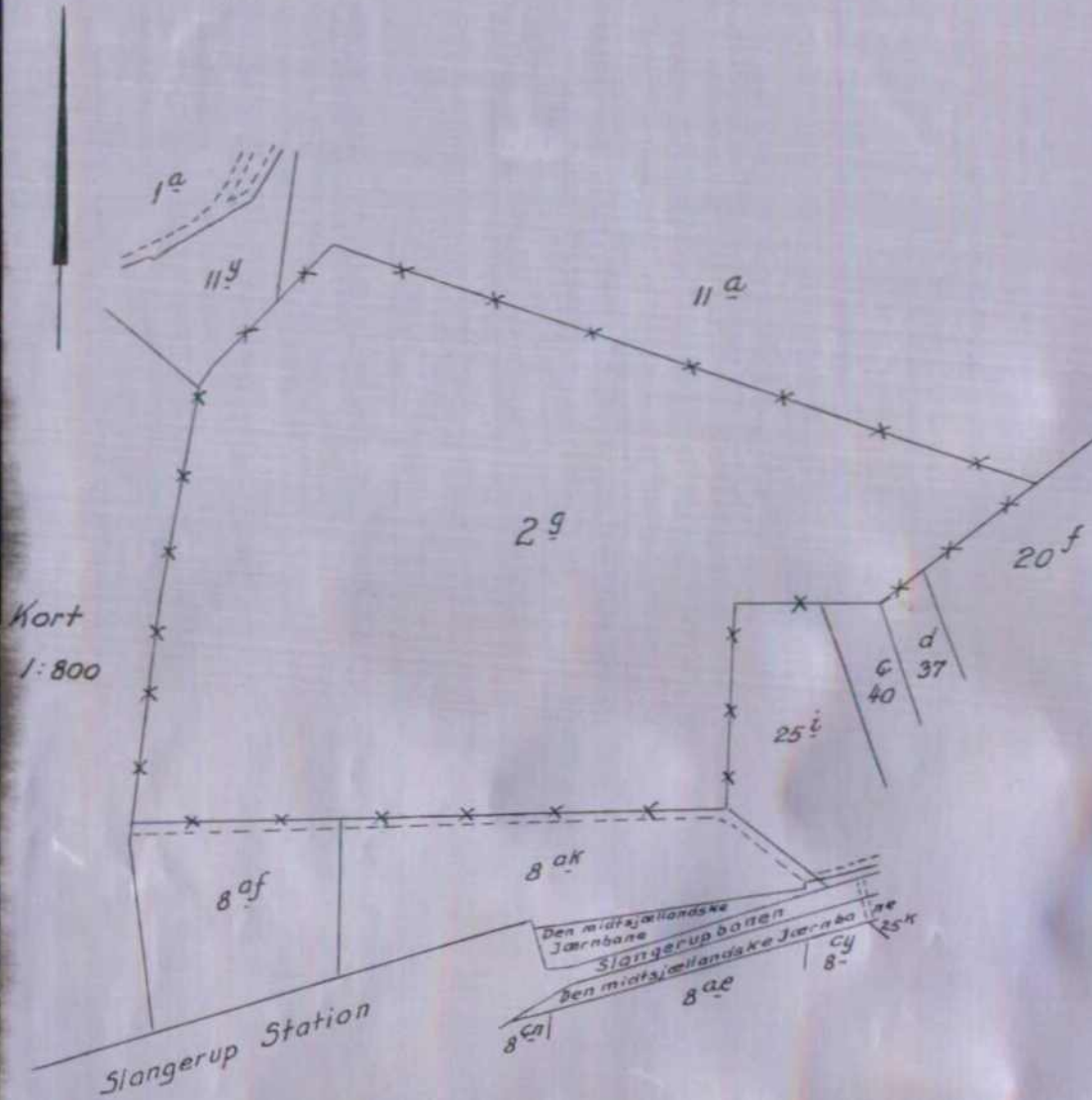
Frederik V. Petersen.

Fredningsgrænser:

REG NR 968

sammenfaldende med Skel 

ikke sammenfaldende med Skel 



Terrain af

Slingerup By

Sogn: Slingerup

Herred: Lyngø-Frederiksborg



Amt: Frederiksborg

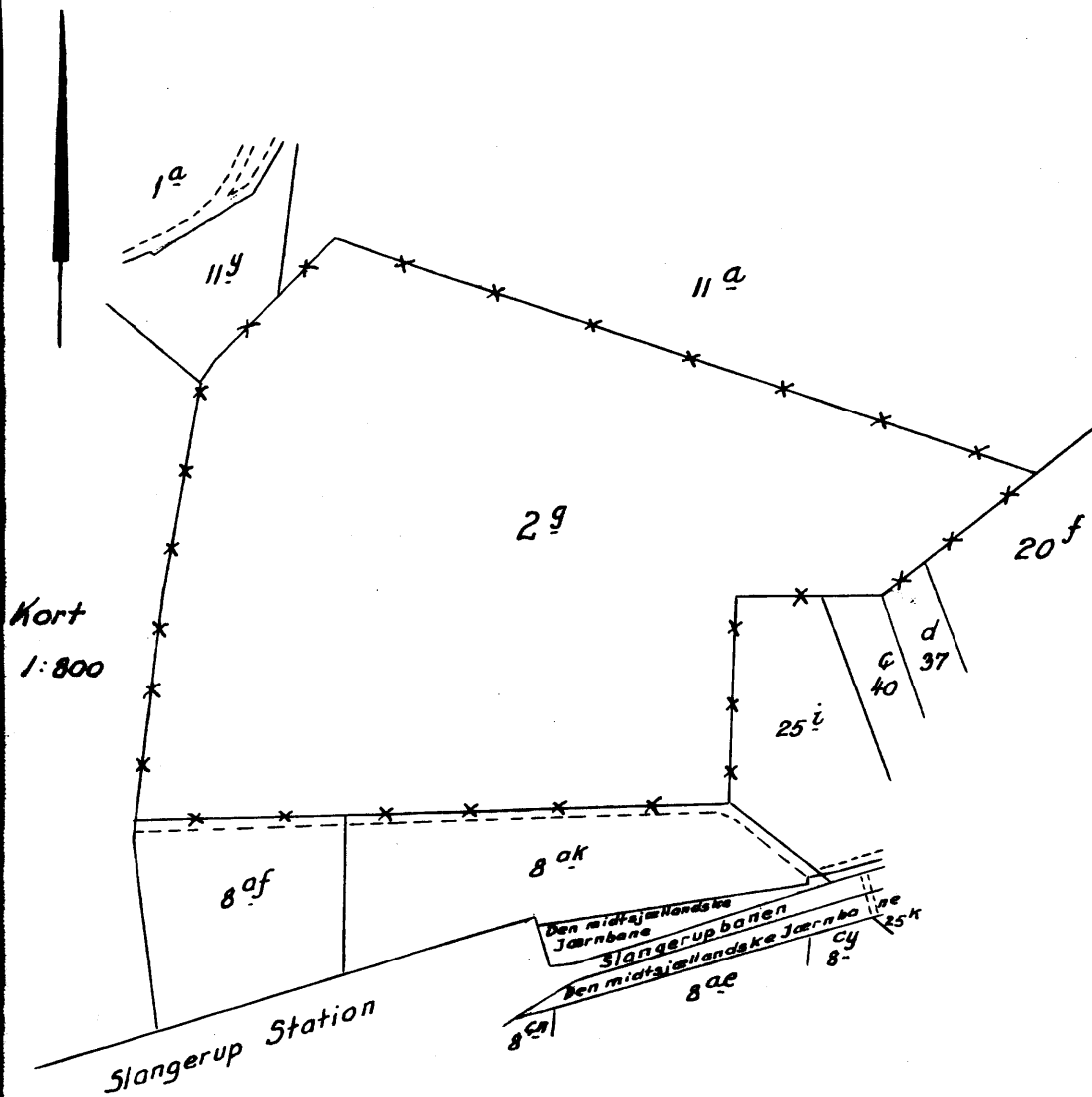
Udfærdiget i Februar 1947  
Direktoratet for Matrikulsvæsenet

Maalestoksforhold 1:4000

Fredningsgrænser:

REG NR 968

sammenfaldende med Skel   
ikke sammenfaldende med Skel 



Terrain af

*Slingerup By*

*Sogn: Slingerup*

*Herred: Lyng-Frederiksborg*

*Amt: Frederiksborg*

*Udfærdiget i Februar 1947  
Direktoratet for Matrikulsvæsenet*

Maalestoksforhold 1:4000



FREDNINGSNÆVNET >

## U D S K R I F T

af

Forhandlingsprotokollen for Fredningsnævnet for Frederiksborg  
Amtsraadskreds.

Aar 1945, den 9. April blev af Fredningsnævnet for Frederiksborg Amt ved Formanden, Dommer E. Olrik og Medlemmerne, Murermester Carl Poulsen og Dyrlæge Flindt Larsen i Sagen om Fredning af Ejendommen Matr. Nr. 2g Slangstrup By og Sogn, kaldet "Skiden Aas" eller "Kirkeengen" afsagt saalydende

## K e n d e l s e :

Ejendommen Matr. Nr. 2g Slangstrup By og Sogn, kaldet "Skiden Aas" eller "Kirkeengen", ligger øst for Slangstrup, nær ved Byen, kun ca 300 Meter fra Hovedgaden. Dens Skel udgøres mod Syd af et offentligt Vandløb, Fladevandsgrøften (Græse Aa). Dens Areal er ca 9,6 ha, hvoraf en Del er dyrket, en Del Eng og Græsgang, men største Delen Mose. Denne er i stort Omfang opskåret, og et højt Krat af Pål, El og Birk dækker Mosegrunden omkring Tørvegravene og er Hjemsted for et ikke ubetydeligt Fugleliv.

Grunden ejes af Slangstrup Kirke ifølge Gavebrev af 1/1 1720 fra Sognepræst Peder Friis og Hustru, men med den Bestemmelse, at Michael Nielsen, hans Børn, Hustru og deres Arvinger, beholder samme saa længe der er nogle til af dem, mod en aarlig Afgift af 16 Rigsdaler, hvilken Afgift skal være til at holde Givernes Begravelsessted i St. Michaels Kirke vedlige.

Mellem de brugsberettigede har der, vistnok omkring 1860 fundet en Deling af Arealet Sted, som endnu til Dels bestaar, men nærmere Oplysning om de herom truffene Aftaler haves ikke. En af de ved den omtalte Deling fremkomne 4 Lodder skal senere være bleven delt i 8. 2 af disse, kaldet Kirsten og Maren Kirstine Hansens Arv, som er beliggende længst mod Øst og som er dyrket Jord, bruges endnu af de oprindelige Lodtageres Efterfølgere, som lejer dem ud. En af de 4 Hovedlodder, kaldet Peder Thuesens Arv, som udgør ca 1/4 af hele Arealet, udlejes af en af Thuesens Efterkommere, Hugo Lantow. Af det øvrige benyttes en stor Del, navnlig Græsnings- og Moseareal, af Vognmand Oluf Hansen, Slangstrup, som er Arving, uden oplyst Adkomst til nogen særlig Lod, mulig med flere, men ikke alle ligeberettigedes Samtykke.

Kirken har maattet betale Skatterne af Ejendommen, i 1944 Kr. 272,69 og et denne af en Landvæsenskommission i 1912 paalignet Bidrag til Regulering af Græse Aa stort Kr.2725,92. Dette Beløb er af Kirken blevet afdraget igennem Aarene 1913-33. Det paahviler Brugerne at forrente dette Beløb med 4 % aarlig eller Kr.109,03. Kirken har haft vanskeligt ved at faa Brugerne til at tilsvare disse Udgifter, og flere Lodder maa antages at være opgivne af de Arvinger, som efter Delingerne skulde have haft dem i Brug.

Slangerup By har intet Anlæg, og i dens nærmeste Omegn findes ingen Steder, hvor man søger hen for Naturens Skyld. Sogneraadet har nu fundet, at Engen vilde egne sig til et Anlæg for Byen med Adgang for Almenheden, og har rettet Begæring til Nævnet om at frede Engen og udlægge hele Arealet til offentligt Anlæg.

Offentlig Indkaldelse er sket af Arvingerne efter Michael Nielsen (død 1754) og Hustru.

Følgende har meldt sig efter Indkaldelsen:

- 1) Johanne Elmine Jensen, c/o Fru Mortensen, Tolstojsalle 30, København, Søborg,
- 2) Fru Nathalie Levin, Aalborg,
- 3) Edmund Jensen, Aalekistevej Nr.213 B<sup>I</sup>, København,
- 4) Postbud Laurits Larsen, Frederikssund,
- 5) Fisker Tolved Larsen, Frederikssund,
- 6) Anders Larsen, Frederikssund,
- 7) Arbejdsmand Niels P.Hansen kaldet Niels Sylvest Hansen, Svoldergade, Slangerup,
- 8) Vognmand Oluf Hansen, Brobæksgade, Slangerup,
- 9) Jens P.Hansen, Slangerup,
- 10) Johanne Juul,
- 11) Osvald Sylvester, Gladsaxe,
- 12) Signe Olsen, Frederikssund
- 13) Hugo Lantow, Harsdorffsvej 7 a St., København, V.
- 14) Rensemester Wilh.Hansen, Engelstedsgade 27<sup>I</sup>, København, Ø.
- 15) Direktør C.A.Andersen, Hartmannsvej 70, Charlottenlund,

Under Fredningssagen er der mellem Slangerup Bys Sogneraad og Slangerup Menighedsraad indgaaet følgende Overenskomst angaaende Matr.Nr.2g Slangerup By og Sogn, kaldet "Skiden Aas".

1.

"Saafremt ovennævnte Matr.Nr.2g Slangerup By og Sogn, bliver fredet, indgaar underskrevne Slangerup Bys Sogneraad paa at købe Arealet, dog under Forudsætning af, at Frederiksborg Amtsraads Samtykke til Erhvervelsen kan opnaas.

2.

Købesummen fastsættes til 2000 Kr., der erlægges, naar Amtsraadets Samtykke foreligger.

3.

Naar Købesummen er betalt, og Skøde udfærdiget, hæfter Køberen for alle Arealet paahvilende Byrder, herunder eventuelle Sagsanlæg fra Arvinger efter Mikkell Nielsen, der har Brugsret til Arealet."

Ved Modtagelsen af Købesummen 2000 Kr. anses Kirken at have faaet Dækning af det Beløb Kr.2725,92, som blev udlagt til Aareguleringen.

Ejendommen, der i Grundskyld er sat til 4800 Kr., er blevet vurderet af to kyndige Landmænd, efter at først andre kyndige har undersøgt den og afgivet Udtalelse om Værdien af Trævækst, Agerjord og Græsning samt Tørveskær. De nævnte Vurderingsmænd har ansat Værdien til 4680 Kr.

Da Sogneraadets Formaal med at søge Arealet fredet, det vil sige udlagt for Almenheden, er et saadant, der gør Loven om Naturfredning anvendelig, og den Udnyttelse, der for Tiden finder Sted, at Arealet, ikke skønnes at kunne begrunde Indsigelse mod en Fredning af almene Hensyn, ligesom det Indgreb, der vil ske i de berettigedes Brug, heller ikke efter Forholdene betyder noget væsentligt for dem, som ikke kan afgøres med en passende Erstatning, findes Sogneraadets Begæring at burde tages til Følge. Derimod vil Mosen i sig selv ikke have tilstrækkelig Interesse til at fredes for Naturens Skyld.

De under Sagen fremsatte Erstatningskrav er følgende:

Fru Johanne Elmine Jensen,

Postbud Laurits Larsen,

Fisker Tolved Larsen,

Anders Larsen,

Arbejdsmand Niels P.Hansen, kaldet Niels Sylvest Hansen og

Jens P.Hansen,

har kun villet forlange Erstatning, hvis der for andres Vedkommende bliver Tale om Erstatning.

Edmund Jensen, der har anført, at han er eneste Arving til sin Eng og som af Oluf Hansen vil have betinget sig 200 Kr. som Arving i Engen, har krævet en Erstatning af denne Størrelse.

Vognmand Oluf Hansen har protesteret mod Fredningen og har krævet en Erstatning paa mindst 1200 Kr. for tabt Arbejdsfortjeneste ved Brænde og Tørv.

Johanne Juul og Signe Olsen kræver Erstatning af samme Omfang og med samme Begrundelse som Edmund Jensen.

Osvald Sylvester kræver en Erstatning paa 250-300 Kr. med samme Begrundelse som Edmund Jensen.

Hugo Lantow, der har udlejet sin Part til Slagtermester I.P.Hansen Strandstræde, Slangerup, for 75 Kr. aarlig, saaledes at Lejeren betaler Skatter og Afgifter, har krævet en mindre Godtgørelse. Slagtermester I.P.Hansen har over for Nævnet erklæret sig villig til at fratræde Lejemaalet, som han har for sin egen Livstid, med Udgangen af 1945, mod en Godtgørelse paa 200 Kr. ialt for det opsatte Hegn.

Direktør C.A.Andersen har anført, at det Jordstykke, som hans Slægtninge disponerer over, Kirsten og Karen Hansdatters Lod, igennem en lang Aarrække har været udlejet for 5 Aar ad Gangen og senest er bortlejet til Vognmand Hans Hansen, Kongensgade, Slangerup, for Tiden 1944 til 1948 for en aarlig Leje af 36 Kr., hvilket Beløb falder en Slægtning, Fru Julie Andersen. Af Hensyn hertil maa han forbeholde sig en Godtgørelse.

Lejeren af Arealet, Vognmand Hans Hansen har over for Nævnet erklæret sig villig til at fravige Lejemaalet mod en aarlig Godtgørelse paa 60 Kr.

Rensemester Wilhelm Hansen har paa egne og Søskenes Vegne givet Afkald paa Erstatning.

Fru Nathalie Levin har ikke nedlagt nogen Paastand.

Slangerup Bys Sogneraad har vedtaget at yde Brugerne af Engen en Erstatning for Brugsretten paa 2800 Kr. Sogneraadet har endvidere vedtaget at overtage Brugernes Pligt til at betale Kirken 32 Kr. aarlig til Vedligeholdelsen af Sognepræst Peder Friis og Hustrus Gravsted.

Nævnet maa anse dette Tilbud som stemmende med Billighed. Under Hensyn til Arealets Værdi, saaledes som denne er fastsat ved den under Sagen foretagne Vurdering, og til de Brugernes paahvilende Byrder vilde

der ikke af Nævnet kunne tillægges disse en større Erstatning. Da det ikke for Nævnet er godtgjort, hvilken Ret de forskellige Brugere maatte have til Brugen af Ejendommen, vil Nævnet ikke kunne tilkende de enkelte Brugere Erstatning, men maa indskrænke sig til at tilkende dem Erstatningen under eet.

Ved Fredningen af Kirkeengen bør træffes følgende Bestemmelser:

Ejendommen bør fredes saaledes, at de nu udyrkede Arealer, der har Karakter af Mose, skal henligge i Naturtilstand, dog at der kan anlægges Gange og Stier og plantes Træer og Buske, der egner sig for Stedet, at de Arealer, der har Karakter af Eng eller henligger til Græsning eller Høslet, vedblivende skal være græsbevoksede, for saa vidt de ikke beplantes eller udlægges til Gange, Legepladser eller lignende, og at de nu dyrkede Arealer efterhaanden skal indtages til Beplantning.

Der maa ikke indrettes Teltlejr paa Ejendommen. Fodboldbane eller Idrætsplads maa kun anlægges med Fredningsnævnets Godkendelse.

Slangerup Kommune har paataget sig at indrette Ejendommen til Anlæg. Hertil hører Opsætning af Hegn og Bænke samt Opførelse af Toilethus. Der bør ved Sogneraadets Foranstaltning udarbejdes en Plan til et Anlæg. Denne Plan maa forelægges Fredningsnævnet til Godkendelse.

Ingen Del af Ejendommen maa uden Fredningsnævnets Samtykke anvendes til andet Formaal end som offentligt Anlæg.

**T h i n e s t e m m e s :**

Ejendommen Matr.Nr.2g Slangerup, Kirkeengen, fredes.

Ingen Del af Ejendommen maa anvendes til andet Formaal end som offentligt Anlæg.

De nu udyrkede Arealer, der har Karakter af Mose, skal henligge i Naturtilstand, dog at der kan anlægges Gange og Stier og plantes Træer og Buske, der egner sig for Stedet. De Arealer, der har Karakter af Eng eller som henligger til Græsning eller Høslet, skal vedblivende være græsbevoksede, for saa vidt de ikke beplantes eller udlægges til Gange, Legepladser eller lignende. De nu dyrkede Arealer skal efterhaanden indtages til Beplantning.

Der maa ikke indrettes Teltlejr paa Ejendommen. Fodboldbane eller Idrætsplads maa kun anlægges med Fredningsnævnets Godkendelse.

Der udarbejdes ved Slangerup Kommunes Foranstaltning en Plan til et Anlæg, der vil være at forelægge Fredningsnævnet til Godkendelse. Planens Udførelse sker ved Slangerup Kommunes Foranstaltning og for dens Bekostning.

Der tillægges Arvingerne efter Michael Nielsen og Hustru en Erstatning for Brugsretten til Ejendommen, stor Kr.2800, der udredes af Slangerup Kommune. Kommunen overtager samtidig Forpligtelsen til at erlægge den aarlige Ydelse til St.Michaels Kirke af 32 Kr. til Vedligeholdelsen af Sognepræst Peder Friis og Hustrus Gravsted.

De foran nævnte Bestemmelser om Fredning af Matr.Nr.2g Slangerup By og Sogn vil være at lyse som servitutstiftende. Pastaleberettiget Fredningsnævnet for Frederiksborg Amt.

Olrik

.....

DISPENSATIONER>

**Afgørelser – Reg. nr.: 00968.00**

**Dispensationer i perioden: 17-05-1988**



Modtaget i  
Skov- og Naturstyrelsen

18 MAJ 1988

Ang. plejeplan for Kirkeengen,  
matr. nr. 2 g Slangstrup by.

Ved brev af 28. oktober 1987 har Slangstrup Kommune, Bygnings- og Planlægningsudvalget, ansøgt om nævnets godkendelse af en plejeplan for matr. nr. 2 g Slangstrup by.

Ejendommen af areal ca. 9,6 ha er beliggende i landzone og er fredet ved Overfredningsnævnets kendelse af 27. december 1945. Af kendelsen fremgår, at en mindre del af arealet er dyrket, medens det iøvrigt omfatter en del eng og græsgang og en del mose med nogen bevoksning. Arealet kaldes "Skiden Aas" eller "Kirkeengen".

Arealet ejedes af Slangstrup Kirke ifølge gavebrev, og formålet med fredningen var at åbne adgang for Slangstrup Kommune til at erhverve ejendommen, hvorom aftale var indgået med Menighedsrådet, og indrette den som offentligt anlæg.

Ingen del af ejendommen må anvendes til andet formål end som offentligt anlæg. Mosearealerne skal henligge i naturtilstand, dog at der kan anlægges gange og stier og plantes træer og buske, der egner sig for stedet. Eng-, græsnings- og høsletsarealer skal vedblivende være græsbevoksede i det omfang de ikke beplantes eller udlægges til gange, legepladser eller lignende. Dyrkede arealer skal efterhånden inddrages til beplantning.

Ved Slangstrup Kommunes foranstaltning udarbejdes en plan til et anlæg, der udføres ved kommunens foranstaltning og for dens bekostning. Planen skal godkendes af Naturfredningsnævnet.

Den fremsendte plejeplan har som målsætning at genskabe et naturpræget mose-eng område med den variation i plante- og dyreliv, dette medfører, og samtidigt ønskes skabt et nærrekreativt område.

Plejeplanen indeholder bestemmelser om eengangsindgreb, foranstaltninger til at bevare fugtigheden i Kirkeengen og kontinuerlig pleje.

Sagen har af nævnet været forelagt Hovedstadsrådets plan- og miljøforvaltning samt Danmarks Naturfredningsforening.

Således foranlediget meddeler nævnet herved i medfør af fredningskendelse af 27. december 1945 for sit vedkommende tilladelse til gennemførelse af den forelagte plejeplan med valgfrihed i det omfang, der er beskrevet alternativer, når blot fredningens formål overholdes.

Den af nævnet således meddelte tilladelse bortfalder i medfør af naturfredningslovens § 64 a, såfremt den ikke er udnyttet inden 5 år fra tilladelsens meddelelse.

Nævnets afgørelse kan inden 4 uger påankes til Overfredningsnævnet af den, der har begæret fredningsnævnets afgørelse, vedkommende amtsråd, Hovedstadsrådet, kommunalbestyrelsen samt anerkendte foreninger og institutioner, der virker for gennemførelse af naturfredningslovens formål. Den meddelte tilladelse kan derfor ikke udnyttes før ankefristens udløb, jfr. naturfredningslovens § 58.

*Lis Lauritsen*  
Lis Lauritsen  
formand

Skov- og Naturstyrelsen,  
Slotsmarken 13,  
2970 Hørsholm.