

**Afgørelser – Reg. nr.: 00941.00**

**Fredningen vedrører: Nr. Halne Egekrat**

**Domme**

**Taksationskommissionen**

**Naturklagenævnet**

**Overfredningsnævnet**

**Fredningsnævnet**

**26-09-1944**

**Kendelser**

**Deklarationer**

FREDNINGSNÆVNET >

26/9-1944

*nu med nr 107*

U d s k r i f t a f  
af

Forhandlingsprotokollen for Aalborg Amts Fredningsnævn.

C.C.C.C.

Aar 1944 den 26. September Kl. 10 afholdt Nævnet Møde hos Gaardejer Claus Østergaard Clausen i Nr. Halne, hvor foretoges:

F.J. 12/44.

Begæring om Fredning af Egebevoxning paa Matr. No. 10a Nr. Halne By, Biersted Sogn.

Tilstede var Formanden Dommer F. Juhl og det stedlige Medlem for Aaby Biersted Kommune Landsretssagfører Knud Koch, Aabybro, idet Mødet var berammet saa hurtigt, at det amtsvalgte Medlem ikke var indvarslet.

Der fremlagdes:

1. Andragende fra Ejeren,
2. Erklæring.
3. Tingbogsattest.
4. Genpart af Matrikuskortet.

Ejeren Gaardejer Claus Østergaard mødte, hvorefter man besaa den omhandlede Bevoxning, der er beliggende i nordvestre Ende af Matr. No. 10a, mod nordøst begrænset af Skellet til Matr. No. 11a.

Ejeren tilbød at frede Egebevoxningen og dennes Omgivelser, saaledes at det fredede Omraade begrænses af Skellet mod Matr. No. 16f mod Nord, mod Vest af Vejen langs Skellet mod Matr. No. 9a, mod Syd af en Linie vinkelret paa Skellet mod Matr. No. 9a, saaledes at Linien lægges i en Afstand af 15 m. fra Bevoxningens sydlige Udkant over til Skellet mod Matr. No. 11a, derfra mod Nord til Skellet mod Matr. No. 16f ( 54), saaledes at den østlige Grænse føres parallelt mod den vestlige.

Bevoxningen skal henligge i Naturtilstand, som den nu henligger, saaledes at det ikke maa hugges i Bevoxningen. Den øvrige Del af Arealet

maa ingensinde bebygges, men maa alene anvendes til landbrugsmæssig Drift. Naar de omliggende Marker anvendes til Græsning, skal Kratbevoxningen hegnnes mod Kreaturerne.

For den saaledes tilbudte Fredning, ønsker Ejeren ikke Erstatning.

Navnets Medlemmer var enige i, at den tilbudte Fredning var af betydelig Værdi baade i landskabelig Henseende og i historisk Henseende, idet det maa formodes at dreje sig om en gammel oprindelig Bevoxning, og det besluttedes derefter, at det omhandlede Areal af Matr. No. 1ca og 1la Nr. Halne By, Biersted Sogn vilde være at frede som tilbudt, saaledes at det omhandlede Areal ved Navnets Foranstaltning vil være at udstykke. Hegn mod Kreaturer opsættes og vedligeholdes af Ejeren. Offentligheden tillægges ikke Adgang til Arealet.

Paataleretten tilkommer Fredningsrædet for Aalborg Amt.

Mødet hævet:

F. Juhl. Cl. Østergaard.

Knud Koch.

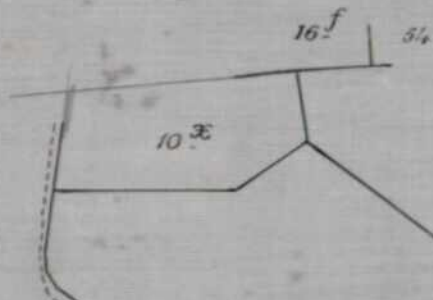
c.c.c.c.c.

Udskriftens Rigtighed bekræftes.

Nørresundby, den 28. September 1944.



N.



Nærvej

9<sup>a</sup>

10<sup>a</sup>

11<sup>a</sup>

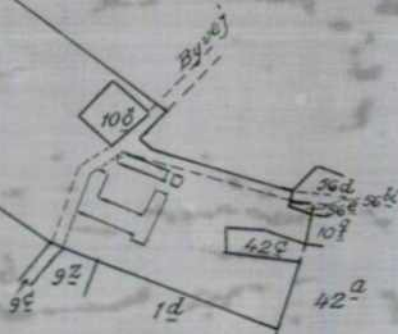
Nærvej

Matr. nr. 10<sup>a</sup> Nørrehalna By,

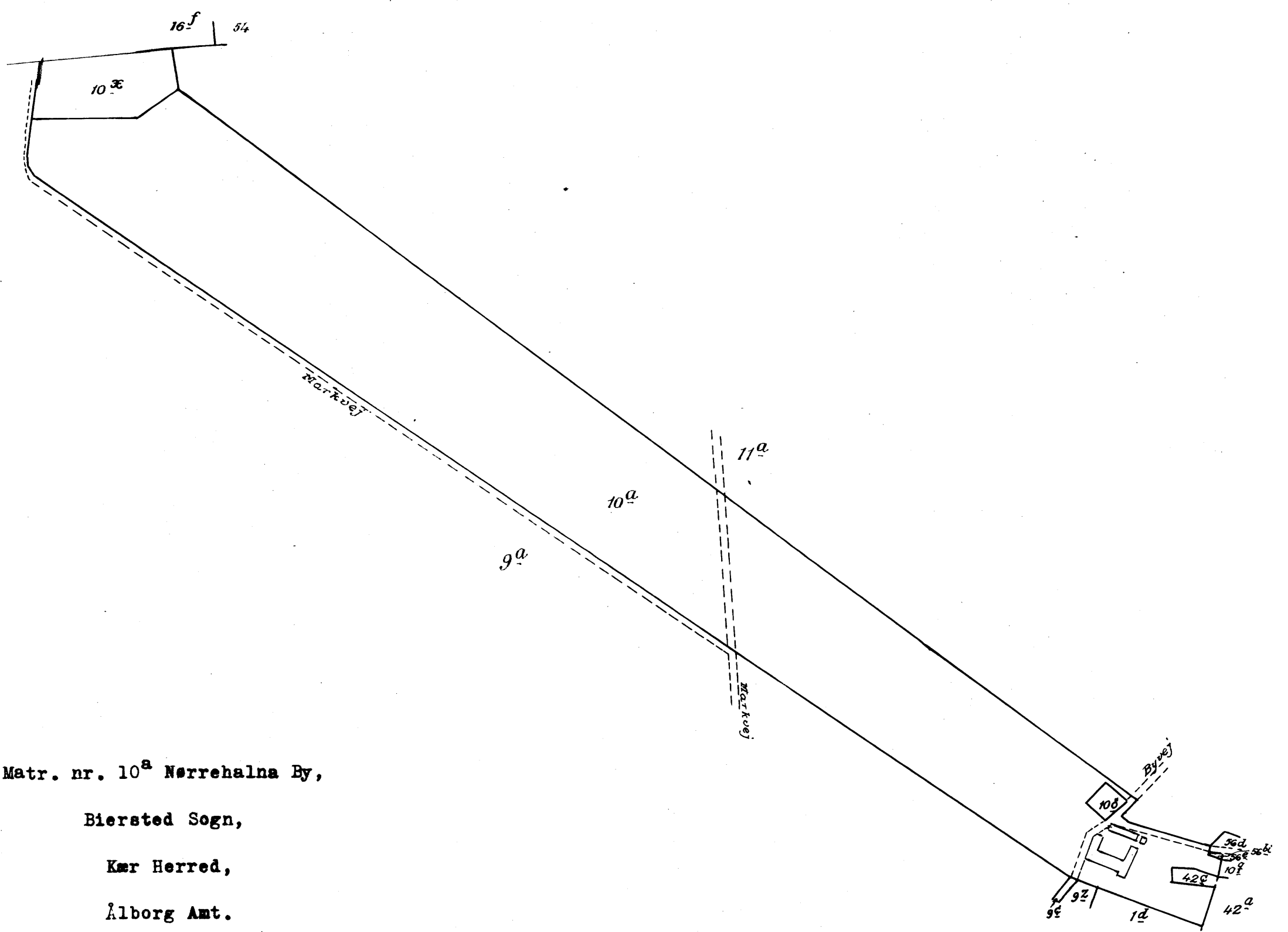
Biersted Sogn,

Kør Herred,

Ålborg Amt.



Matr. nr. 10<sup>a</sup> udgør 14 4624 m<sup>2</sup>



Matr. nr. 10<sup>a</sup> Nørrehalna By,  
 Biersted Sogn,  
 Kær Herred,  
 Ålborg Amt.

Matr. nr. 10<sup>a</sup> udgør 14 4624 m<sup>2</sup>