

Afgørelser – Reg. nr.: 00912.00

Fredningen vedrører: Toftlund Skovholm

Domme

Taksationskommissionen

Naturklagenævnet

Overfredningsnævnet

Fredningsnævnet

29-01-1944

Kendelser

Deklarationer

FREDNINGSNÆVNET >

U D S K R I F T

af

29/1-44

Forhandlingsprotokollen for Fredningsnævnet for
Haderslev Amtsrådsreds.K E N D E L S E

afsagt den 29. Januar 1944.

Hovedbestyrelsen for Danmarks Naturfredningsforening har overfor Fredningsnævnet for Haderslev Amtsrådsreds rejst Spørgsmaal om Fredning af et Par smaa saakaldte "Skovhoveder", beliggende Nord for Toftlund ud mod Landevejen Toftlund-Arnum.

Skovhovederne er beliggende paa den Landmand Alfred Petersen, Toftlund, tilhørende Ejendom Art.Nr.178 Toftlund, indført i Tingbogen for Toftlund Bind IV, Blad 27.

Paa et af Fredningsnævnet den 11. November 1941 paa den ommeldte Ejendom afholdt Møde, til hvilket de i Ejendommen berettigede og iøvrigt i Fredningen interesserede var indvarslet i Overensstemmelse med Fredningslovens § 10, blev der mellem Ejeren Landmand Alfred Petersen og Fredningsnævnet indgaaet og til Forhandlingsbogen indført saalydende Overenskomst:

"Gaardejer Alfred Petersen indgaar overfor Fredningsnævnet for Haderslev Amtsrådsreds paa, at det paa hans Ejendom værende østlige Skovhoved fredes i Overensstemmelse med Naturfredningslovens § 13, Stk.2 og saaledes, at Arealet mellem det nævnte Skovhoved og Landevejen Toftlund-Arnum ikke maa bebygges uden Fredningsnævnets forud indhentede Tilladelse. Det er en Forudsætning fra Alfred Petersens Side vedrørende denne Overenskomst, at han opnaar Tilladelse til, at den paa det vestlige Skovhoved eventuelt hvilende Fredskovsforpligtelse ophæves. Ejeren Alfred Petersen erklærer ikke at ville rejse noget Erstatningskrav i Anledning af Fredningen af det østlige Skovhoved, men han forbeholder sig Adgang til overfor Fredningsnævnet at rejse Krav om Erstatning, for saa vidt Fredningsnævnet maatte nægte Tilladelse til Bebyggelse af det fornævnte Areal mellem det østlige Skovhoved og Landevejen.

Fredningsnævnet og Gaardejer Alfred Petersen blev derhos enige om, at Haderslev Amtsråds Rettigheder i Henhold til den paa Ejendommen den 12. August 1930 lyste Byggelovslovsartikel ikke præjudiceres

af Overenskomsten.

Fredningsnævnet erklærede dernæst over for Skovmyndighederne at ville anbefale et eventuelt Andragende fra Ejeren om Ophævelse af mulig Fredskovsforpligtelse for det vestlige Skovhoved.

Der var endvidere Enighed om, at det nærmere Indhold af Fredningsbestemmelse vedrørende det østlige Skovhoved fastsættes ved den Deklaration, der vil være at udfærdige."

Efter at Landmand Alfred Petersen dernæst havde indgivet Andragende om Ophævelse af Fredskovspligten paa det som det vestlige Skovhoved betegnede Areal, ophævede Ministeriet for Landbrug og Fiskeri, der var gjort bekendt med Indholdet af foranstaaende Overenskomst, ved Skrivelse af 11. Januar 1943 Fredskovspligten forsaa- vidt angaar det vestlige Skovhoved.

I Overensstemmelse med den under 11. November 1941 indgaaede Overenskomst udfærdigede Fredningsnævnet derefter et Udkast til Deklaration angaaende Fredning af det østlige Skovhoved og tilsendte den 27. Marts 1943 Landmand Alfred Petersen dette Udkast med Anmodning om en Udtalelse om, hvorvidt han var indforstaaet med at underskrive Deklarationen i den foreliggende Form.

Trods Erindringskrivelse til Ejeren modtog Nævnet ikke noget Svar paa denne Henvendelse, og Nævnet afholdt derefter et nyt Møde paa Ejendommen den 31. Maj 1943, hvor Ejeren var til Stede. Fredningsnævnet foretog da en Gennemgang af de Omraader, der eventuelt vilde være at inddrage under den projekterede Fredning, nemlig dels den østlige Skovholm, dels Omraadet mellem denne og Landevejen Toftlund-Arnum.

Ejeren, der ikke havde noget at erindre imod den projekterede Fredning, forbeholdt sig under dette Møde, saaledes som allerede i Mødet den 11. November 1941 sket, Erstatning, saafremt Nævnet maatte nægte Tilladelse til Bebyggelse af Arealet mellem den østlige Skovholm og Landevejen, men fremsatte endvidere Krav om Erstatning paa 1500 Kr. for den eventuelle Fredning af den østlige Skovholm, idet han gjorde gældende, at denne Skovholm ikke er undergivet Fredskovs- pligt.

Statens Tilsynsførende med de private Skove i den vestlige Del af Haderslev Amt, som deltog i Mødet, bemærkede overfor Ejerens Paa- stand om, at den østlige Skovholm ikke skulde være Fredskov, at Be-

voksnings - 100 til 150-aarige Ege - er af en saadan Karakter, at det med nogenlunde Sikkerhed kunde forudsættes, at Arealet har været bevokset med Træer, der har været i Stand til at danne sluttet Bevoksning før Udstedelsen af Skov- og Jagtforordningen af 2. Juli 1784 og at Bevisbyrden for, at Skovholmen ikke skulde være Fredning, derfor udelukkende maatte paahvile Ejeren af Skovholmen, til hvilke Bemærkninger Ejeren ikke havde yderligere at ønske anført.

Der er derefter af Amtslandinspektoratet i Toftlund foretaget en Opmaaling af de Omraader, som det har været Nævnets Hensigt at inddrage under Fredninge. Disse Omraader er indtegnet og nærmere beskrevet paa et af Amtslandinspektoratet under 16. December 1943 udfærdiget Afrids efter Matrikulskortet, ligesom Amtslandinspektorat i Terrænet har foretaget en foreløbig Afmærkning af Omraaderne.

Det bemærkes endvidere, at Statens Tilsynsførende med de private Skove i den vestlige Del af Haderslev Amt har erklæret sig villig til at udøve Tilsyn med den østlige Skovholm efter en eventuel gennemført Fredning af denne.

Da Fredningsnævnet finder, at den ommeldte østlige Skovholm saavel efter sin Egenart som i Betragtning af den paa Egnen sjældne Forekomst af Løvskov er af betydelig landskabelig Værdi og derfor skønnes at være af væsentlig Betydning for Almenheden, vil Fredningen af denne, der ligeledes er anbefalet af Toftlund Sogneraad, være at gennemføre som begært saaledes, at det paa Afridset af Matrikulskortet under Parcel 219/43 betegnede skovbevoksede Omraade skal bevares i sin nuværende Tilstand under Tilsyn af Statens Tilsynsførende med de private Skove i den vestlige Del af Haderslev Amt, idet navnlig Fældning af de derværende Træer af enhver Art kun maa ske efter forud indhentet Tilladelse fra den Tilsynsførende, hvis Beslutninger af Ejeren kan forelægges Fredningsnævnet for Haderslev Amtsradsreds til Afgørelse.

Af Hensyn til Bevarelsen af Udsigten, særlig fra Landevejen Toftlund-Arnum over til Skovholmen, vil det endvidere i Overensstemmelse med Danmarks Naturfredningsforenings Begæring være at bestemme, at der paa de paa Afridset efter Matrikulskortet under 220/42 og 221/43 betegnede Parceller af samme Ejendom ikke maa foretages Bebyggelse af nogen Art, ej heller Opførelse af Skure eller

lignende, uden Fredningsnævnets forud indhentede Tilladelse.

Fredningen medfører ikke Adgang for Offentligheden til de fredede Omraader.

Med Hensyn til det af Ejeren Landmand Alfred Petersen i Mødet den 31. Maj 1943 fremsatte Erstatningskrav for saa vidt angaar Fredning af den østlige Skovholm bemærkes først, at Nævnet efter det foreliggende maa gaa ud fra, at den derværende Bevoksning er undergivet Fredskovspligt efter de derom gældende Bestemmelser. Nævnet maa dernæst efter Indholdet af den med Ejeren den 11. November 1941 indgaaede Overenskomst og den efter hans derom fremsatte Andragende den 11. Januar 1943 tilladte Ophævelse af Fredskovspligten paa det som det vestlige Skovhoved betegnede Areal anse denne af Nævnet i Betragtning af de foreliggende Omstændigheder anbefalede Ophævelse som et Led i Gennemførelsen af den ved Overenskomsten truffne Ordning, hvis Gennemførelse derefter er strandet paa Ejerens ændrede Indstilling i Henseende til Erstatningsspørgsmaalet. I Betragtning heraf og af det Gode i økonomisk Henseende, som Ejeren har opnaaet ved Ophævelsen af Fredskovspligten paa den vestlige Skovholm, findes der ikke Anledning til at tilkende ham nogen Erstatning for Fredningen af den østlige Skovholm.

Med Hensyn til Parcellerne 220/42 og 221/43 forbeholdes der Ejeren af Ejendommen Adgang til overfor Fredningsnævnet at rejse Krav om Erstatning, for saa vidt Fredningsnævnet maatte nægte at imødekomme et af Ejeren eventuelt fremsat Andragende om Tilladelse til Bebyggelse indenfor dette Omraade.

D e t b e s t e m m e s :

Det paa det fornævnte Afrids efter Matrikulkortet for den Landmand Alfred Petersen tilhørende Ejendom Art.Nr.178 af Toftlund under Parcel 219/43 betegnede skovbevoksede Omraade undergives Fredning i Overensstemmelse med foranstaaende.

Paa de paa Afridset under 220/42 og 221/43 betegnede Parceller maa der ikke foretages Bebyggelse af nogen Art uden forud indhentet Tilladelse fra Fredningsnævnet for Haderslev Amtsradsreds.

Der forbeholdes Ejendommens Ejer Adgang til overfor Fredningsnævnet at rejse Krav om Erstatning, for saa vidt Fredningsnævnet maatte nægte at imødekomme et af Ejeren eventuelt fremsat Andragende

om Tilladelse til Bebyggelse paa Parcellerne 220/42 og 221/43.

Iøvrigt vil Ejerens Erstatningskrav i Anledning af Fredningens Gennemførelse ikke kunne tages til Følge.

Paataleretten tilkommer Fredningsnævnet for Haderslev Amtsrads-kreds.

Tinglysning af denne Kendelse vil paa Nævnets Foranledning være at foretage paa fornævnte Ejendom med Prioritet forud for de øvrige paa denne hvilende Hæftelser, idet dog Haderslev Amtsrads Rettigheder i Henhold til den paa Ejendommen den 12. August 1930 lyste Byggelinieservitut ikke præjudiceres af Kendelsen.

Gunhard Nielsen Hans Lund Svend Jepsen

.....

NORD

REG NR 912



Afrids efter Matrikuskortet

omfattende en del af

Art. 178 Toftlund

Ejerlav (Tingbog Bind 4 Blad 27),

Toftlund Sogn,

Haderslev Amt.

der ifølge Matrikulens Dokumenter tilhører

Landmand Alfred Petersen.

Kortdistrikt: Toftlund

Amtslandinspektøren i Toftlund,


Kortblad: 2

den 19. NOV. 1947

Maalestoksforhold ca. 1: 2000

E. J. Nr. 296 /19 47

M 3807
NR 912

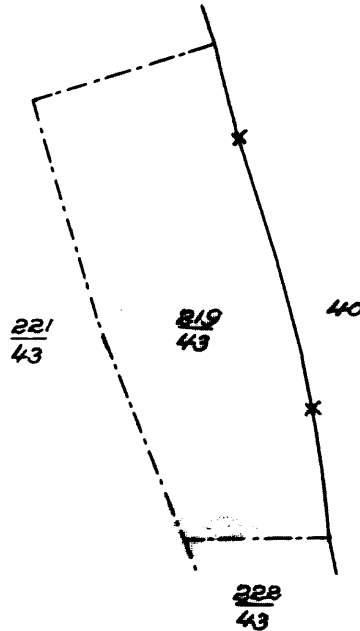


Handwritten signature

(2.9)

NORD

REG NR 912



Afrids efter Matrikelskortet

omfattende en Del af

Art. 178 Toftlund

Ejerlav (Tingbog Bind 4 Blad 27).

Toftlund Sogn,

Haderslev Amt.

der ifølge Matrikels Dokumenter tilhører

Landmand Alfred Petersen.

Kortdistrikt: Toftlund

Amtslandinspektøren i Toftlund,

Kortblad: 2

den 19. NOV. 1947

Målestoksforhold ca. 1: 2000

E. J. Nr. 296 / 19 47

M 3807
Nr 912



Landinspektør

(9.9)

DISPENSATIONER>

Afgørelser – Reg. nr.: 00912.00

Dispensationer i perioden: 26-03-1990 - 18-03-1996

- 4 APR. 1990

U D S K R I F T
af
FORHANDLINGS PROTOKOLLEN
for
Fredningsnævnet for Sønderjyllands
amts Nordlige Fredningskreds.

Den 26. marts 1990 kl. 9,15 afholdt Fredningsnævnet for Sønderjyllands Amts Nordlige Fredningskreds møde i Toftlund. Nævnet var repræsenteret af formanden, civildommer Ib Lind Larsen, Haderslev, det amtsrådsvalgte medlem, gårdejer Thomas Lauridsen, Stubbum, Christiansfeld, og det af Nørre-Rangstrup Kommune valgte medlem, ejendomsmægler Kristian Christiansen, Toftlund. Som sekretær medvirkede civildommer Torkil Rasmussen, Kolding.

Der foretoges:

F. 2/90

Dispensation fra naturfredningslovens § 34 (fredningen af "Skovhoveder" nord for Toftlund) til godkendelse af sket fældning af træer i den fredede skovparcel, matr. nr. 178 Toftlund ejerlav, Toftlund.

Der fremlagdes:

1. skrivelse af 9. januar 1990 fra Lindet Statsskovdistrikt med påtegninger,

Miljøministeriet
Skov- og Naturstyrelsen

J.nr. SN 12118-0001

Akt. nr.

30

-BIL

2. udskrift af fredningsnævnets kendelse af 29. januar 1944 og

3. indkaldelse med indvarslingsliste.

For Lindet Statsskovdistrikt mødte forstfuldmægtig Thorkild Tingleff.

For Sønderjyllands Amtskommune, fredningsafdelingen, mødte landinspektør Palle Grønlund.

For Danmarks Naturfredningsforening mødte Anders Madsen.

Ejeren af ejendommen, gårdejer Aage Jørgensen, var mødt.

Der foretoges besigtigelse.

Aage Jørgensen bemærkede, at han har regnet med, at han kunne fælde træer frit, idet beplantningen og fredningen er langt over 10 år gammel.

Formanden bemærkede, at fældning af et hvilket som helst træ inden for det fredede område kun må ske efter forud indhentet tilladelse fra statsskovdistriktet som tilsynsførende med de private skove. Statsskovdistriktets afgørelse kan eventuelt af ejeren indbringes for fredningsnævnet.

Ejeren tog dette til efterretning.

Der var enighed om, at den stedfundne fældning ikke giver anledning til påtale, idet statsskovdistriktet ville have godkendt den, såfremt ejeren havde ansøgt herom.

Nævnet sluttede herefter sagen.

Mødet hævet.

Lind Larsen

FREDNINGSNÆVNET FOR SØNDERJYLLANDS AMT

Dommerkontoret, Nørregade 31,

6270 Tønder.

Telefon 74 72 22 05.

Skov- og Naturstyrelsen

19 marts 1996

REG. NR. 0912.00

CVS

Den 18. marts 1996 foretog formanden, dommer S.A. Koustrup, følgende sag på dommerkontoret:

J.nr. 61/95

*Ansøgning fra Lindet Statsskovdistrikt
dels om fornyelse af træerne i skovhovedet, benævnt Bøg, dels om tilladelse til at tilplante en del af matr.nr. 178 Toftlund, Nr. Rangstrup kommune.*

§ 50

Der fremlagdes skrivelse af 4. marts 1996 med bilag fra Sønderjyllands amt, Miljørådet, j.nr. 8-70-52-4-525-1-94.

Det fremgår af sagen, at matr.nr. 178 Toftlund er en del af de arealer, som staten har købt for at etablere Toftlund Byskov.

Skovhovedet og en del af det areal, der ønskes tilplantet er fredet. Skoven skal ifølge fredningen bevares i "sin nuværende tilstand", og træer må kun fældes med skovtilsynets tilladelse. Tilsynets afgørelse kan af ejeren indbringes for fredningsnævnet. Arealet mellem landevejen Arnum-Toftlund og skoven skal friholdes for bebyggelse af enhver art af hensyn til udsigten til skoven.

Det er oplyst, at det udsigtsfredede areal og et areal nord herfor, benævnt område 2, ønskes beplantet med grupper af eg, omgivet af tjørn, for at fremme indtrykket af overdrev. Der anvendes såvidt muligt planter af lokal/regional herkomst. Afstanden mellem grupperne bliver 20-30 m, størst udfor den fredede skovholm. Grupperne placeres forskudt, så indblikket til skovholmen åbnes mest muligt, men også sådan,

at overdrevs-karateren med spredte trægrupper kommer frem. Af hensyn til indblikket til skovholmen vil der også blive plantet i små spredte grupper i en kile udenfor det fredede areal mellem skovholmens nordvesthjørne og landevejen. De buske, der ønskes plantet i området, benævnt område 1 (Buck-museet), plantes i grupper i samme størrelse og med samme indbyrdes afstand som i det udsigtsfredede areal. Buskene vil blive søgt holdt i 1,5 - 2 m's højde.

I skovholmen bliver de nu døde eller døende bøge erstattet med eg og evt. bøg/lind, såvidt muligt af lokal herkomst. Det skønnes muligt at fremelske nye planter fra frø af ihvertfald egne på stedet.


Amtet har i det store og hele anbefalet det ansøgte.

Fredningsnævnets afgørelse:

Da det må anses for at være af betydning for etablering af Toftlund Byskov meddeler nævnet herved i medfør af naturbeskyttelseslovens § 50 dispensation til, at der etableres et buskområde (Busk-museum) i et areal benævnt område 1 på vilkår, at buskene holdes nedskåret til en maksimal højde på 2 m, at der kan ske tilplantning af det fredede udsigtsareal og arealet nord herfor, benævnt område 2, på vilkår, at der plantes i grupper på ca. 10 træer med en indramning af tjørn eller andre stikkende buske, at der anvendes planter så vidt muligt af lokal herkomst, at den indbyrdes afstand mellem grupperne skal være mindst 20 m, dog udfor det fredede skovhoved mindst 30 m, samt at grupperne skal plantes forskudt, så indblikket til skovhovedet så vidt muligt holdes åbent.

Der meddeles endvidere tilladelse til en fornyelse af de fredede træer i skovhovedet med eg, bøg og lind, såvidt muligt af lokal herkomst samt til mekanisk bekæmpelse af brombær.

I medfør af naturbeskyttelseslovens § 66 bortfalder tilladelsen, såfremt den ikke er udnyttet inden 3 år fra dato.


S.A. Koustrup.

Afgørelsen kan inden 4 uger fra dens modtagelse indklages for Naturklagenævnet af ansøgeren og forskellige myndigheden. Først når det efter klagefristens udløb er konstateret, at afgørelsen ikke er indbragt for Naturklagenævnet, kan dispensationen udnyttes.

Klage skal indsendes skriftligt til **Fredningsnævnet for Sønderjyllands amt, Dommerkontoret, Nørregade 31, 6270 Tønder**, der videresender klage til Naturklagenævnet sammen med sagens dokumenter.