

Afgørelser – Reg. nr.: 00902.00

Fredningen vedrører: Galgebakke

Domme

Taksationskommissionen

Naturklagenævnet

Overfredningsnævnet

Fredningsnævnet

Kendelser

Deklarationer

04-12-1943

DEKLARATIONER>

findes uden indlysning
FREDNING I STORSTRØMS AMT

St. Præstegård / Lvs.
F.P.U. j.nr.: 03-09-1974

Lokalitet: Galgebakken

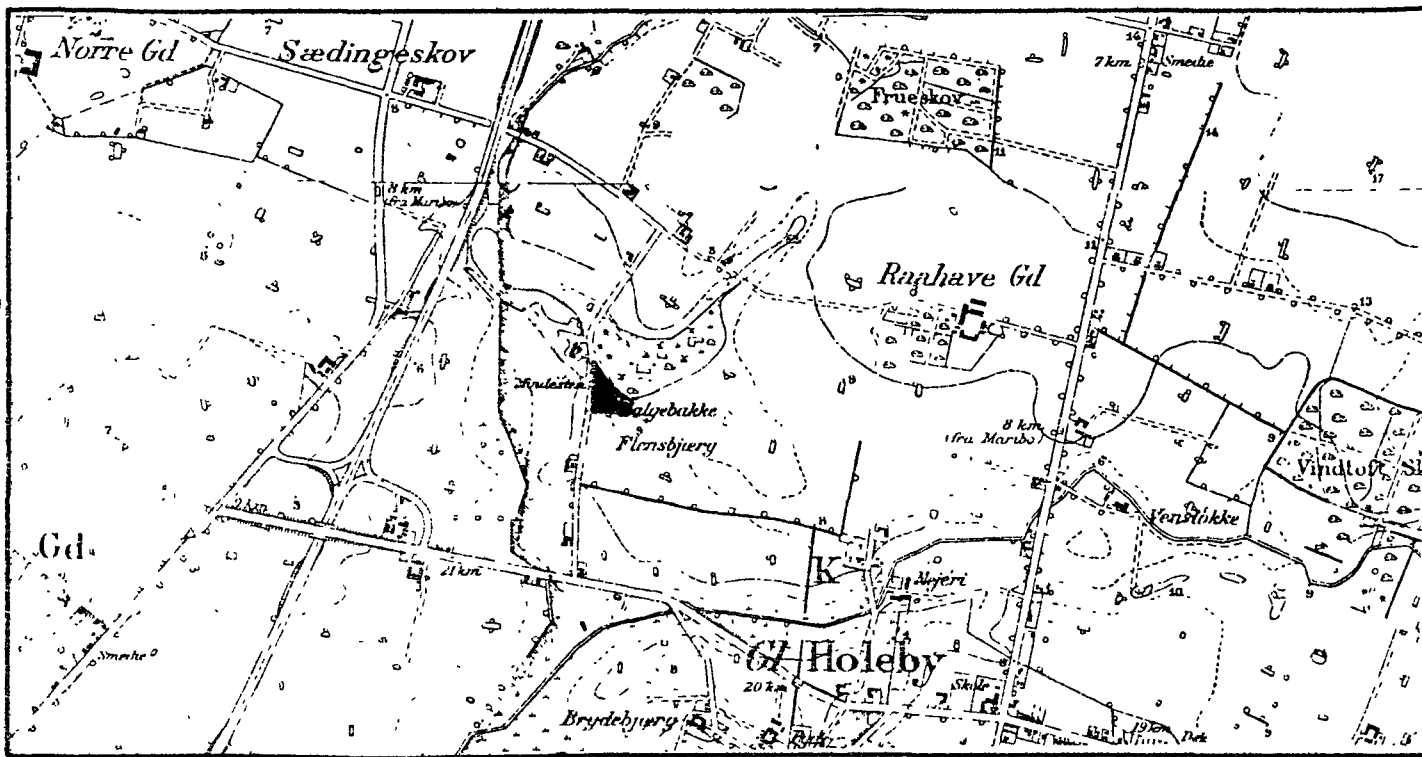
REG. NR. 902

F.N. j. nr.:

Kommue: Holeby 355

O.F.N. sag nr.:

GI-kort: 1411-II-NV.



1 : 20.000

Areal: 0,5 ha

Interessezone: III

Fredet: Fredningsnævnet 7. december 1943

Formål: Bakken skal henligge i sin nuværende tilstand.

Indhold: Bakken må ikke beplantes med træer, dens karakter må ikke ændres, og de tre anbragte mindsten må ikke beskadiges eller fjernes.

Ejer: Privat

Pataleret: Fredningsnævnet

Henvisning:

Reg. nr. 355 - 1

U D S K R I F T

af

Forhandlingsprotokollen for Fredningsnævnet for
Maribo Amtsraadsreds.

D E K L A R A T I O N .

Undertegnede Ejer af Matr.Nr.15i af Holeby By og Sogn forpligter herved mig selv og alle efterfølgende Ejere til at lade den paa nævnte Matr.Nr. beliggende Banke, Galgebakken kaldet - henligge i samme Tilstand som den, hvori den nu forefindes. Det følger heraf, at den til enhver Tid værende Ejer af bemeldte Matr.Nr. er berettiget til at lade den dyrke eller afgræsse og udøve Jagt paa samme Maade som hidtil, men derimod ikke maa lade den beplante med Træer eller iøvrigt raade over Banken paa en Maade, der væsentligt ændrer dens Karakter, ej heller beskadige eller fjerne de ved samme nu anbragte tre Mindesten.

Der er ingen Adgang for Offentligheden til at betræde Banken eller paa anden Maade udøve nogen som helst Raaden over samme, f.Eks. ved Borttagelse af Materialer.

Paataleret i Henhold til denne Deklaration har Naturfredningsnævnet for Maribo Amtsraadsreds.

Lunholm, den 4.December 1943.

Rud.Bertouch-Lehn.

.....


Lyst den 7.December 1943.


Olav Hansen

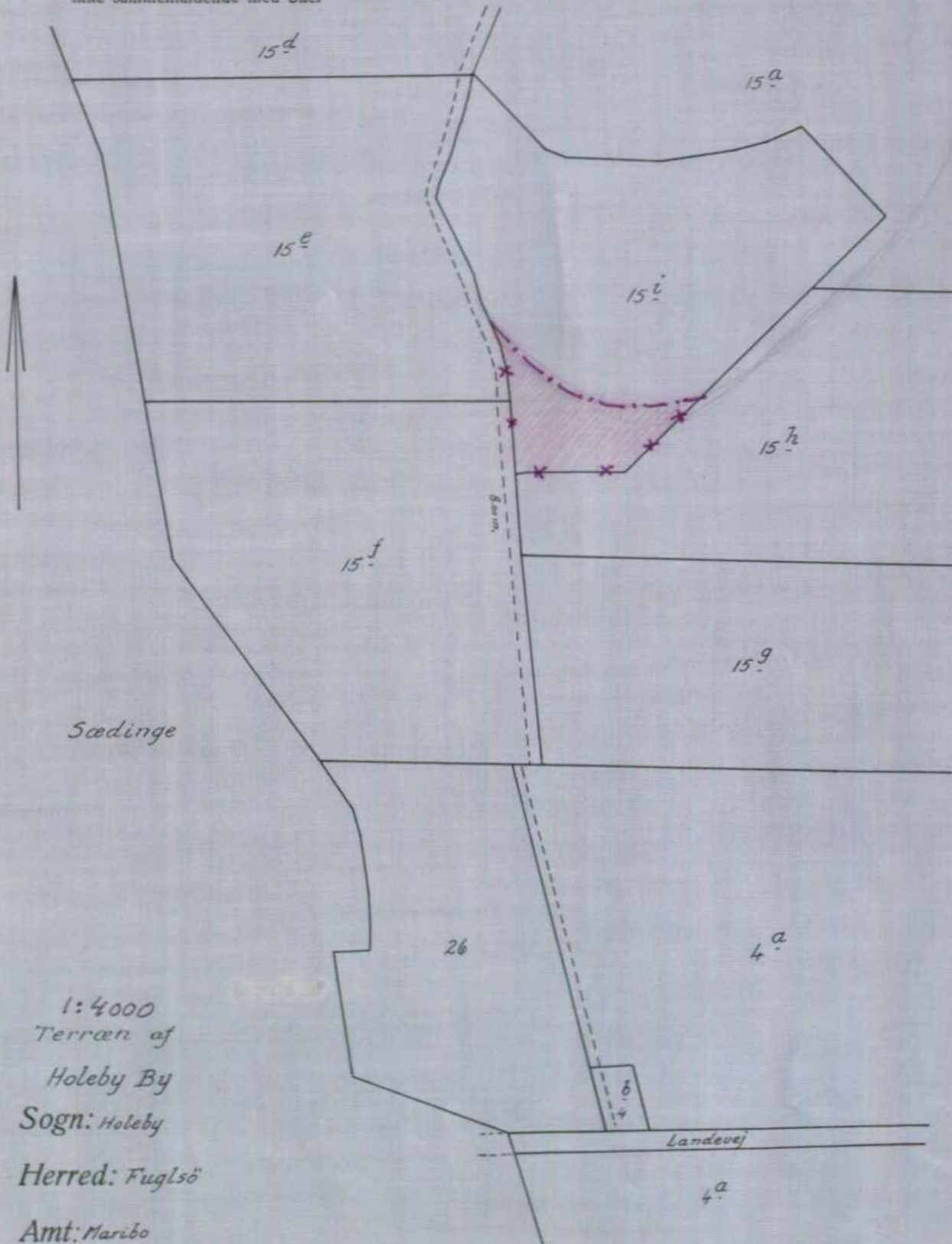
G1-Kort: 1411-II-NV.

*Indlingsgrænsen er skærsmæssigt
indtegnet i registeret. / Afsnit 871
Sf-*

Fredningsgrænser:

sammenfaldende med Skel 

ikke sammenfaldende med Skel 



1:4000
Terræn af
Holeby By
Sogn: Holeby

Herred: Fuglsø

Amt: Maribo

GI-K.A: Hall-II-NV.

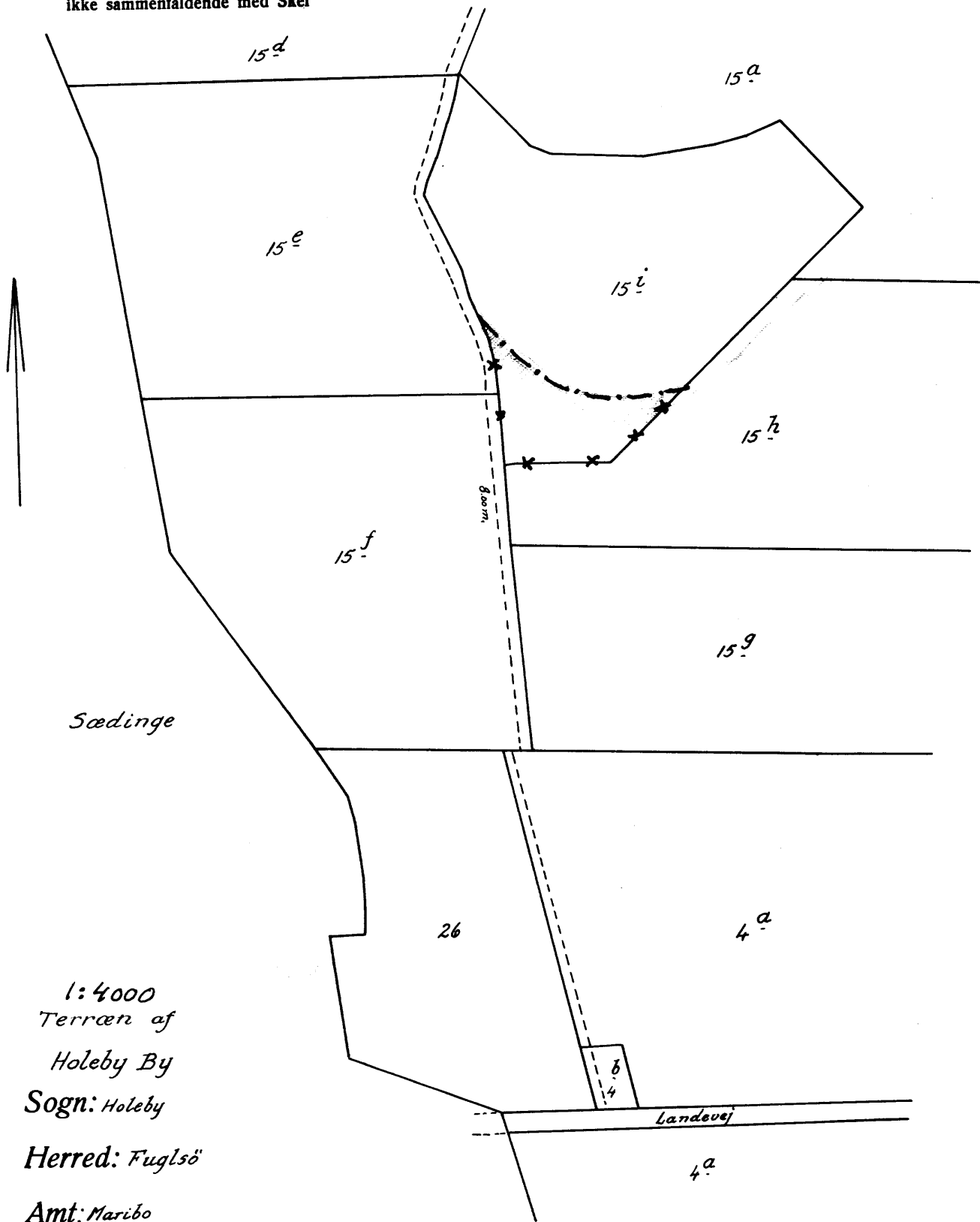
Inddelingsgrænser n skismederigt
indtegnet: register / afdeling 82
ds.

Fredningsgrænser:

sammenfaldende med Skel



ikke sammenfaldende med Skel



1:4000
Terræn af
Holeby By
Sogn: Holeby

Herred: Fuglsø

Amt: Maribo