

**Afgørelser – Reg. nr.: 00890.00**

**Fredningen vedrører: Nørbølling Stendige**

**Domme**

**Taksationskommissionen**

**Naturklagenævnet**

**Overfredningsnævnet**

**Fredningsnævnet**

**22-09-1943**

**Kendelser**

**Deklarationer**

FREDNINGSNÆVNET >

## U D S K R I F T

af

33/9-43

Forhandlingsprotokollen for Fredningsnævnet for  
Ribe Amtsrådsreds.

Aar 1943, den 22. September Kl. 10 fremlagdes en af Fru Inger Marie Momsen, Skovlyst pr. Brørup, og Apotheker J. Lind, Vejle, underskrevet Deklaration angaaende Fredning af et paa Matr. Nr. 1a Sønderskov Hovedgaard m. fl. liggende Stendige, hvilken Deklaration er godkendt af Fredningsnævnet for Ribe Amtsrådsreds.

Brynjulf Rasmussen

Deklarationen er saalydende:

D e k l a r a t i o n

Undertegnede Ejere af Matr. Nr. 1a Sønderskov Hovedgaard og 38 og 39a Nørboelling By, Føvling Sogn, bestemmer herved for os og efter følgende Ejere af det i Skellet mellem de ommeldte Ejendomme beliggende paa vedhæftede Kort indtegnet gamle Stendige, der er 80 cm højt med den derpaa værende Beplantning af større Bøge- og Egetræer i en Udstrækning af 261 Meter regnet fra Østgrænsen af Matr. Nr. 1a Sønderskov og 38 Nørboelling skal fredes saaledes:

Stendiget skal bevares i sin nuværende Tilstand og maa ingen-  
sinde nedbrydes eller beskadiges ved Fjernelse eller Hugning af de  
deri værende Sten, ligesom Diget som Helhed eller dets enkelte Sten  
ikke maa fjernes, tildækkes eller beskadiges.

Den paa Diget værende Beplantning af større Bøge- og Egetræer  
skal bevares saaledes, at Træerne ikke maa fældes, topskæres, under-  
graves eller paa anden Maade udsættes direkte eller indirekte for  
en Behandling, der kan føre til Trærnes Ødelæggelse eller For-  
ringelse. Det skal dog være tilladt at underkaste dem en saadan  
Behandling, som forstnæssige Hensyn maatte tilsige.

Der maa endvidere ikke opføres Bebyggelse af nogen Art eller  
anbringes Master, Skure, Boder, Beboelsesvogne eller andre Ind-  
retninger, der kan virke skæmmende, indenfor en Afstand af 15 Meter  
fra Diget.

Nærværende Deklaration vil være at tinglyse som servitut-  
stiftende paa Matr. Nr. 1a Sønderskov Hovedgaard, 38 og 39a Nør-  
boelling By, Fovling Sogn, med Prioritet forud for Pantegæld.

Paataleretten tilkommer Fredningsnævnet for Ribe Amtsrådsreds,  
Ejerne af de ommeldte Ejendomme og Danmarks Naturfredningsfor-  
ening hver for sig eller i Forening.

Vejle, den 3. September 1943.

For Matr.Nr.1a Sønderskov Hovedgaard.

J.Lind.

Skovlyst, den 4. September 1943

For Matr.Nr.38 Nørbølling

Ingen M.Momsen . . .

. . . . .

22/9-43

## U D S K R I F T

af

Forhandlingsprotokollen for Fredningsnævnet for  
Ribe Amtsrådsreds.

Aar 1943, den 22. September Kl. 10 fremlagdes en af Fru Inger Marie Momsen, Skovlyst pr. Brørup, underskrevet Deklaration angaaende Fredning af nogle paa Matr. Nr. 38 og 39a Nørbølling, Folding Sogn, værende Bevoksninger, hvilken Deklaration er godkendt af Fredningsnævnet for Ribe Amtsrådsreds.

Brynjulf Rasmussen

Deklarationen er saalydende:

D e k l a r a t i o n

Undertegnede Inger Marie Momsen ønsker herved i Mindet om min afdøde Mand Frederik Momsen, at frede de nedennævnte Bevoksninger paa de mig tilhørende Ejendomme Matr. Nr. 38 og 39a Nørbølling By, Folding Sogn.

1. Det paa vedhæftede Kort indtegnede Taxtræ, der i 1943 er 8 Meter højt og i ca 1,30 Meters Højde har en Omkreds af 1,90 Meter og en Stammetykkelse af ca 0,63 Meter. Træet, hvis Krone begynder 1,80 Meter over Jordoverfladen, er i 1931 blevet plomberet.

2. Den paa Kortet indtegnede Graapoppel, der i ca 1,30 Meters Højde har en Omkreds af 3,10 Meter.

3. De paa Kortet indtegnede 4 Egetræer, hvoraf det nordligste, der er det største, er ca 20 Meter højt og i ca 1,30 Meters Højde har en Omkreds af 3,62 Meter, medens den sydligste i ca 1,30 Meter Højde har en Omkreds af 3,30 Meter.

De nævnte Træer skal bevares saaledes, at de ikke maa fældes, topskæres, undergraves eller paa anden Maade udsættes direkte eller indirekte for en Behandling, der kan føre til Trærnes Ødelæggelse eller Foringelse. Det skal dog være tilladt at foretage en saadan Beskæring, som forstmæssige Hensyn maatte tilsige.

Der maa endvidere ikke opføres Bebyggelse af nogen Art eller anbringes Master, Skure, Boder, Beboelsesbogne eller andre Indretninger, der kan virke skæmmende, indenfor en Afstand af 15 Meter fra Stammerne, mod Øst dog kun indtil Østgrænsen af henholdsvis

Matr.Nr.48 Maltbæk, Malt Sogn, 38 og 39a Nørbølling, Folding Sogn.

Det paa Kortet indtegnede Skovløberhus maa blive liggende, hvorimod det indtegnede Træskur ikke maa istandsættes eller nyopføres.

Nærværende Deklaration vil være at tinglyse som servitutstiftende paa Matr.Nr.48 Maltbæk By, Malt Sogn, 38 og 39a Nørbølling By, Folding Sogn, med Prioritet forud for Pantegæld. Panteretten tilkommer Fredningsnævnet for Ribe Amtsrads kred. Ejeren af de ommeldte Ejendomme og Danmarks Naturfredningsforening hver for sig eller i Forening.


Skovlyst, den 3.September 1943

Inger M.Momsen

.....

Fredningsgrænser:

sammenfaldende med Skel

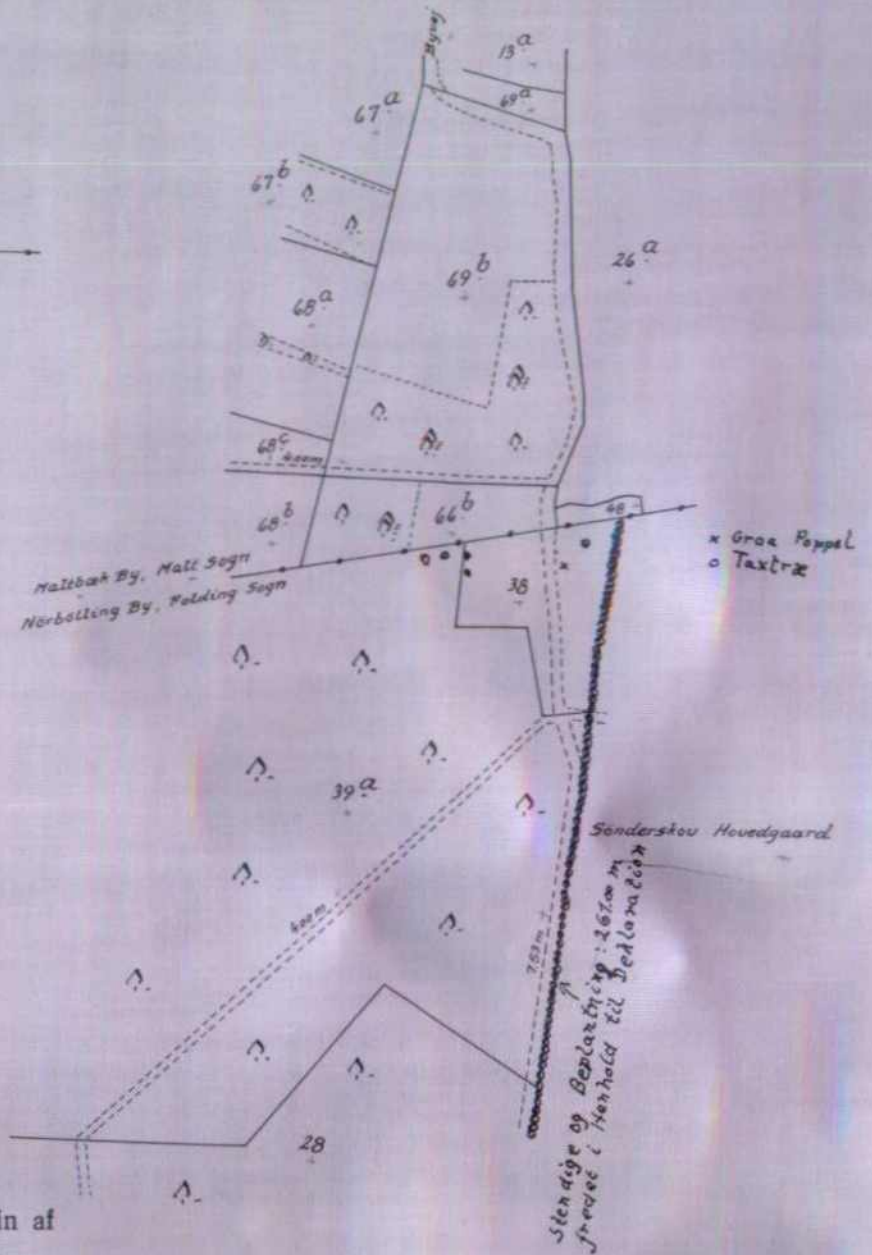


ikke sammenfaldende med Skel



REG NR  
890

Ejerlagsgrænse



Terrain af  
Maltbæk By, Malt Sogn  
og  
Norbølling By

Sogn: *Folding*

Herred: *Malt*

Amt: *Ribe*

*nyen findes frem  
no MBL*

Udfærdiget i *marts 1952*  
Direktoratet for Matrikulsvæsenet

*Lindhardt  
Eks.*

# Fredningsgrænser:

sammenfaldende med Skel

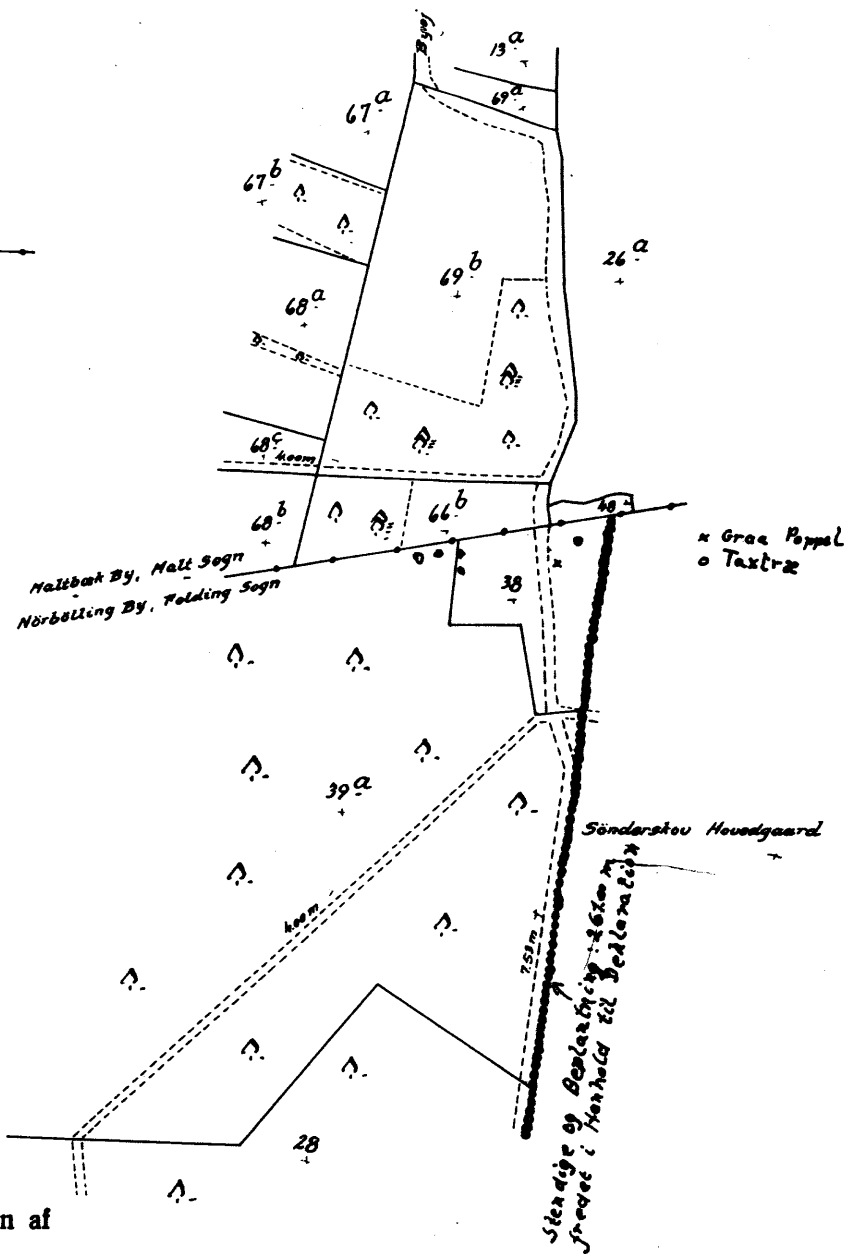


ikke sammenfaldende med Skel



REG NR  
890

Ejerlausgrænse



Terrain af

Maltboek By, Malt Sogn  
og  
Norbølling By

Sogn: *Folding*

Herred: *Malt*

Amt: *Ribe*

*nyen findes frem  
no M 131*

Udfærdiget i *marts 1952*

Direktoratet for Matrikulsvesenet

*Lindgaard  
Elev.*