

Afgørelser – Reg. nr.: 00884.00

Fredningen vedrører: Slotved Bøgetræer

Domme

Taksationskommissionen

Naturklagenævnet

Overfredningsnævnet

Fredningsnævnet

07-08-1943

Kendelser

Deklarationer

FREDNINGSNÆVNET >

Udskrift

af

Forhandlingsprotokol

for

Naturfredningsnævnet for Hjørring Amtsradsreds og
de dermed i Forbindelse staaende Købstæder.

Aar 1943 den 7. August blev af Formanden for Fredningsnævnet
for Hjørring Amt, Dommer Styr, Frederikshavn, fremlagt saalydende

O v e r e n s k o m s t:

Ejendomsbetegnelse:

Anmelder:

1b Slotvedgaard m.m.
Sindal Sogn.

Hjørring Amts Fredningsnævn.

Mellem undertegnede Ejer af Ejendommen, Matr.Nr. 1b Slotvedgaard
m.m., Sindal Sogn, og Hjørring Amts Fredningsnævn er der paa Initiativ
af Ejeren truffet Aftale om, at den bestaaende Bøgebevoksning paa den
gamle Festplads i den østlige Udkant af Skoven og et Parti gamle Bøge-
træer i Slotveds skovs vestre Kant Nord for Skovløberhuset fredes og
bevares i deres naturlige Tilstand, og saaledes at Hugst kun kan fore-
tages efter Udvisning ved en af Fredningsnævnet godkendt Skovrider.
Om de to Partiers nærmere Beliggenhed og Afgrænsning henvises til det
aenne Overenskomst vedhæftede af en Landinspektør udarbejdede Rids.

For Fredningen betales ingen Erstatning, men Udgifterne ved denne
Overenskomst, herunder Landinspektøromkostninger, er Ejeren uvedkommen-
de og afholdes af Fredningsnævnet.



Denne Overenskomst kan tinglyses som servitutstiftende paa min o-
vennævnte Ejendom. Paataleberettiget er Hjørring Amts Fredningsnævn.
Overenskomsten respekterer de til Dato paa Ejendommen tinglyste servi-
tutter og Hæftelser, hvorom henvises til Ejendommens Blad i Tingbogen.

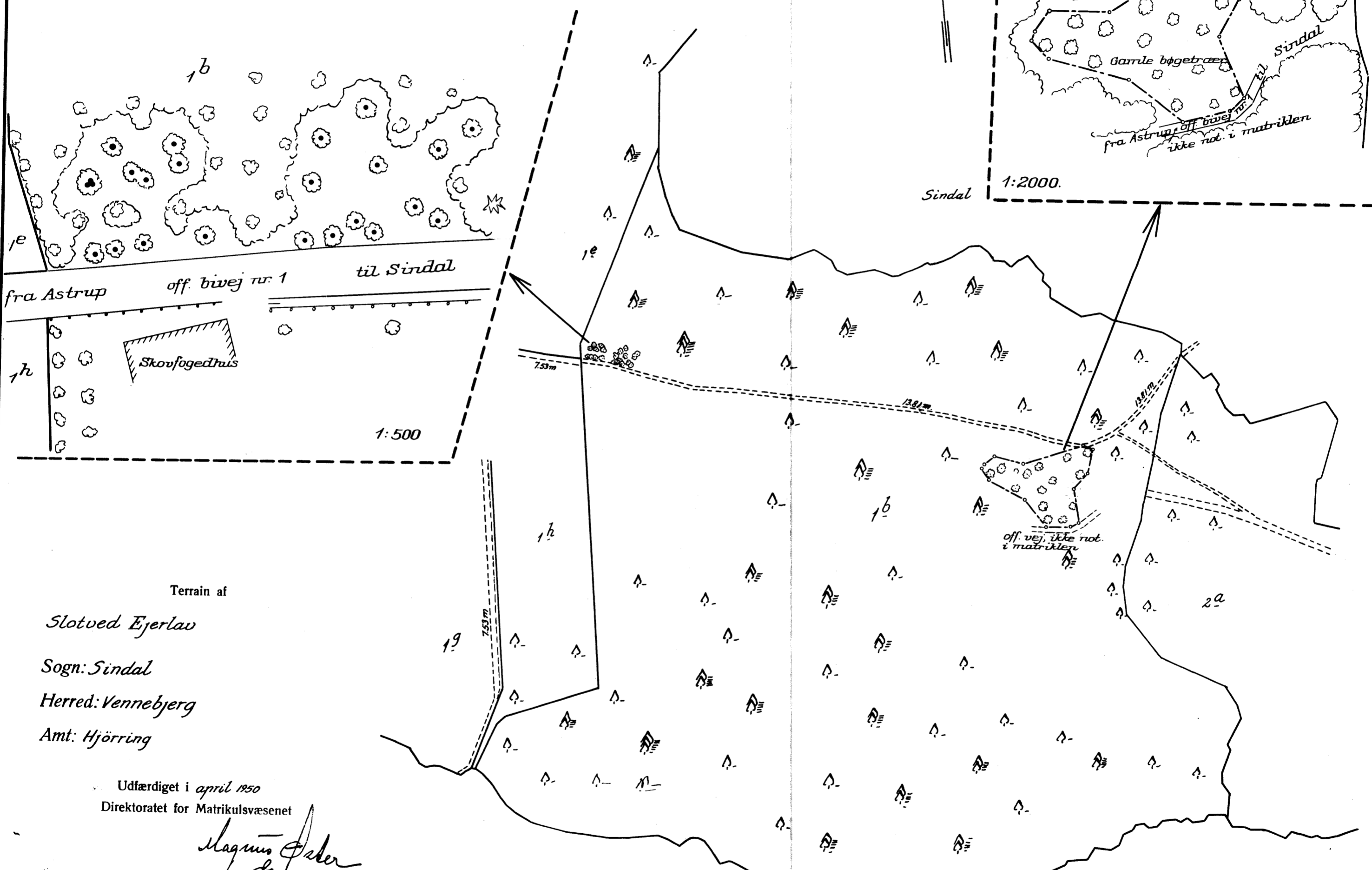
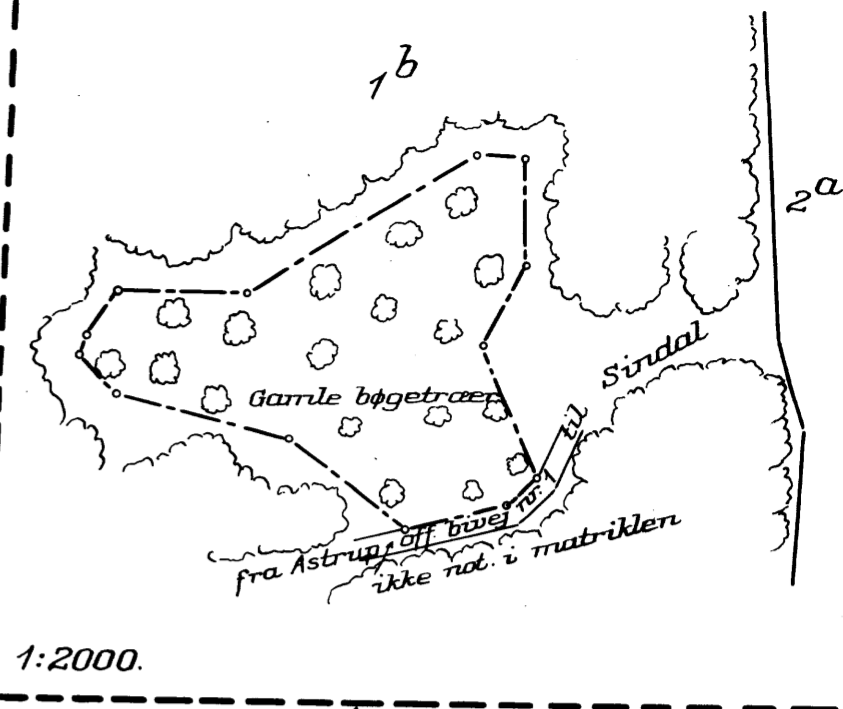
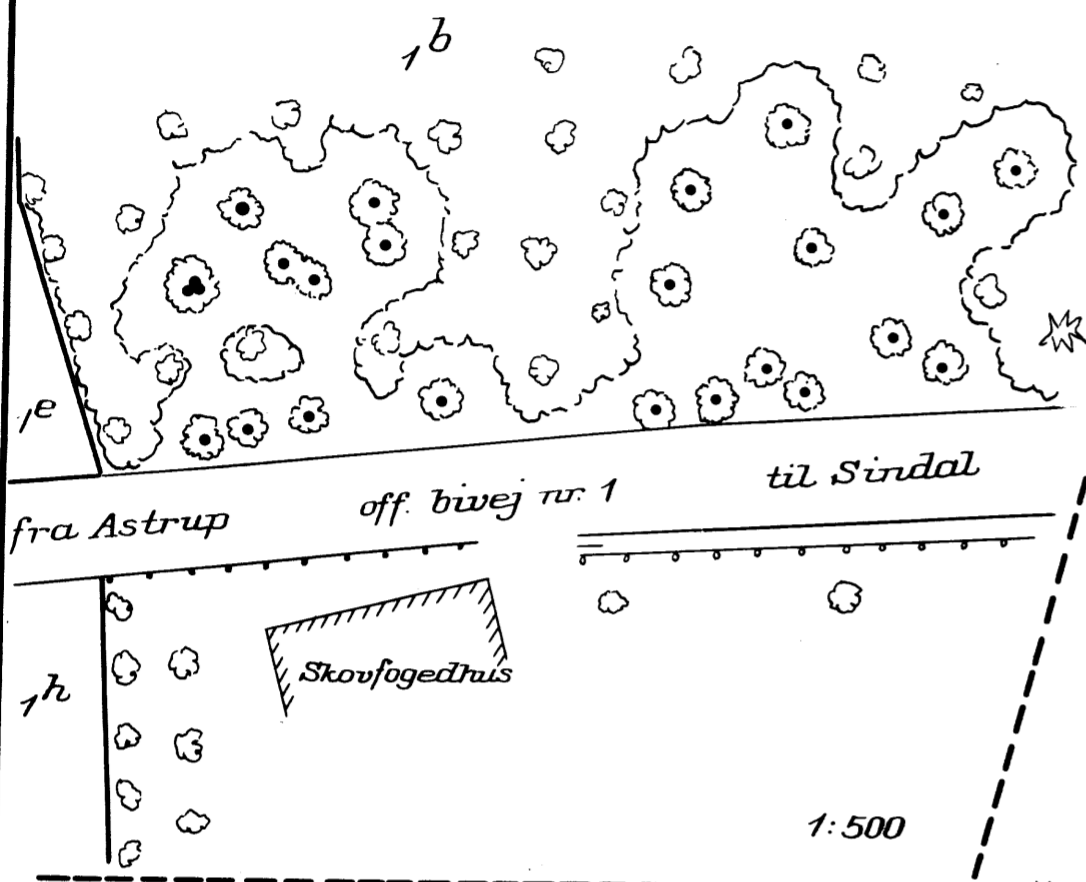
Hjørring, den 7. Aug. 1943. Frederikshavn, den 4. Juni 1943.

Som Ejer: Erik Sporen Fiedler. For Hjørring Amts Fredningsnævn
Styr.

KORT >

Fredningsgrænser:

sammenfaldende med Skel 
ikke sammenfaldende med Skel 



Terrain af

Slotved Ejerlav

Sogn: Sindal

Herred: Vennebjerg

Amt: Hjörning

Udfærdiget i april 1950
Direktoratet for Matrikulsvæsenet

Magnus Fæder

Kortet er ført a'jour f.s.v. angår de fredede gamle bøgetræer og den gamle bøgebevoksning.

Hjörning, den 30. januar 1953.

L. J. Jørgensen
Landinspektør

Maalestoksforhold: 1:4000

Fjeldsted

Ulstedbogaard