

Afgørelser – Reg. nr.: 00856.00

Fredningen vedrører: Kattehale Mose

Ophævet, se reg.nr. 7953.00

Domme

Taksationskommissionen

Naturklagenævnet

Overfredningsnævnet 28-12-1943

Fredningsnævnet 16-11-1942

Kendelser

Deklarationer

OVERFREDNINGSNÆVNET>

U d s k r i f t

af

OVERFREDNINGSNÆVNETS KENDELSESPROTOKOL.

Aar 1943, den 28. December, afsagde Overfredningsnævnet paa Grundlag af mundtlig og skriftlig Votering følgende

K e n d e l s e

i Sagen Nr. 524/43 angaaende Fredning af Arealer i Kattehale Mose i Frederiksborg Amt:

Efter at Omraadet i og ved Kattehale Mose i Frederiksborg Amt var optaget paa Overfredningsnævnets Fredningsplan over grønne Omraader, bl.a. omfattende Matr.Nr. 41d af Blovstrød By og Sogn, tilhørende Fuldmægtig V. Wittrock, og Tilladelse til Bebyggelse paa Grunden var nægtet af Overfredningsnævnet, blev der rejst Fredningssag for nævnte Ejendom og det tilstødende Matr.Nr. 41e.

Under Sagen anmodede Direktoratet for Statskovbruget, som senere har købt førstnævnte Ejendom, om at Fredningssagen maatte omfatte begge Ejendommene og endvidere Matr.Nr. 41y, 41z, 41ø og 41ø.

Fredningsnævnet gennemførte imidlertid ikke Sagen, men ansaa det for tilstrækkeligt, at Ejendommene var inddraget under Overfredningsnævnets Fredningsplan og afsagde den 16. November 1942 Kendelse, hvorefter Paastanden om Fredning af de to førstnævnte Ejendomme ikke toges til Følge.

Paa Foranledning af Udvalget vedrørende Københavnsegnens grønne Omraader har Statsministeriet derefter indanket Kendelsen for Overfredningsnævnet og anmodet om, at Fredningssagen udvides til foruden Matr.Nr. 41d og 41e at omfatte Matr.Nr. 41y, z, ø og ø af Blovstrød Sogn.

Overfredningsnævnet har afholdt Aaestedsmøde i Sagen og forhandlet med Lodsejerne og har besluttet at søge Fredning gennemført som af Statsministeriet ønsket. Nævnets Formand har derefter den 30. Juni 1943 forhandlet med Lodsejerne om Erstatning for Fred-

ningen, der ønskes gennemført paa Grundlag af et fra fornævnte Udvalg modtaget Servitutudkast saalydende:

1. Arealerne fredes saaledes, at Tilstanden paa dem ikke maa forandres, men de skal udelukkende kunne udnyttes paa samme Maade som hidtil, for saa vidt de følgende Bestemmelser ikke medfører yderligere Readighedsindskrænkninger.
2. Det er saaledes navnlig forbudt:
 - a. at opføre Bygninger af enhver Art, herunder Boder og Skure, eller at anbringe andre Indretninger, der kan virke mispydende, herunder Ledningsmaster og lignende.
 - b. at foretage Afgravning, Opfyldning eller Oppløjning af det naturlige Jordsmon eller at henkaste Affald derpaa.
 - c. at opfylde Vandhuller eller at benytte disses Bredder til Henkastning af Affad
3. Den paa Arealet staaende Beplantning af Træer, Buske og levende Hegn maa ikke ryddes. Fredningsmyndighederne har Tilsyn med, at Udtyndning sker paa en Maade, der ikke skader Stedets Naturskønhed, og kan forlange, at Udtyndning skal ske efter Forstvæsenets Udvisning. Beplantning af Arealet udover Vedligeholdelse af den eksisterende maa ikke finde Sted uden Fredningsmyndighedernes Samtykke.
4. Uden Fredningsmyndighedernes Tilladelse maa der ikke paa Arealet anlægges Veje og Stier eller tilstaaes Trediemand Vejrettigheder.

Ved Forhandlingerne med Lodsejerne opnaaedes ikke Enighed Erstatningsspørgsmaalene, og disse har derfor i Medfør af Naturfredningslovens § 20 været forelagt Taksationskommissionen vedrørende Naturfredning til Afgørelse paa det foran angivne Grundlag.

Ved det af Kommissionen derefter den 12. Oktober 1943 afholdte Aaastedsmøde erklærede Formanden for Overfredningsnævnet paa dettes Vegne paa given Foranledning, at Borttagelse af Tørvestrøelse og Tørveskæring til Lodsejernes eget Brug vil være tilladt, og Taksationskommissionen har under Hensyn hertil fastsat Erstatningerne til Ejerne af de fornævnte Ejendomme for Paalæggelse af Fredningsservitut i Overensstemmelse med det foran nævnte Udkast saaledes:

Matr.Nr.		Ejer	Kr.
41e	af Blovstrød By og Sogn	Proprietær R. Sønderskov	400
41ø	ibd.	Gaardejer Vald.Chr.Petersen	700
41æ	ibd.	Enkefru Anna Kristine Bendtsen	200
41z	ibd.	Sognefoged Jens Christian Bendtsen	300
41y	ibd.	Gartner Niels Steffensen	300
41d	ibd.	Statsskovvæsenet	300

T h i b e s t e m m e s :

De nævnte Ejendomme belægges med Fredningsservitut i Overensstemmelse med det foran nævnte Servitutudkast saaledes at forstaa, at Borttagelse af Tørvestrøelse og Tørveskæring til Lodsejernes eget Brug vil være tilladt.

Der tillægges Grundejerne de anførte af Taksationskommissionen fastsatte Erstatninger, som vil være at udbetale Ejerne, da Penthaverne i de Ejendomme, som er pantsat, har været indkaldt, men ikke har krævet sig tillagt nogen Andel i Erstatningerne.

Erstatningerne udredes med Halvdelen af Statskassen og den anden Halvdel af Frederiksborg Amtsfond.

P.O.V.

Frederik V.Petersen

FREDNINGSNÆVNET >

U D S K R I F T

af

16/11-42

Forhandlingsprotokollen for Fredningsnævnet for
Frederiksborg Amtsrådsreds.

Aar 1942, den 16. November afsagde Nævnet, Formanden, Dommer
E. Olrik, og Medlemmerne, Murermester Carl Poulsen og Lærer Im.
Petersen, Bloustrød, i Sagen angaaende

Fredning af Matr. Nr. 41d, 41e Bloustrød
By og Sogn,

saalydende

K E N D E L S E :

Ved en af Overfredningsnævnet i Medfør af § 31 i Lov Nr. 140
af 7. Maj 1937, jfr. Lov Nr. 129 af 13/4 1938 godkendt Frednings-
plan er Kattehale Mose og det tilgrænsende Moseareal "Allerød Sø"
for største Delen inddraget under den samlede Fredningsplan, der
angaar Københavnsegnens grønne Omraader.

Ved Skrivelse af 29/12-1941 har Overfredningsnævnet afslaaet
et Andragende fra Ejeren af Matr. Nr. 41d Bloustrød By og Sogn,
Fuldmægtig V. Wittrock, om Tilladelse til at bebygge Grunden, der
er beliggende i Kattehale Mose op til Ravnsholt Skov.

Denne har derefter ved Skrivelse af 2/3 1942 til Overfred-
ningsnævnet anmodet om, at der maatte blive rejst Fredningssag
forsaa vidt angaar nævnte Parcel.

Statsministeriet har ved Skrivelse af 26/5 1942 indbragt
Sagen for Nævnet og har samtidig efter Udtalelse af de af Mini-
steriet den 2/6 1938 nedsatte Udvalg til Gennemførelse af Planer
vedrørende Københavnsegnens grønne Omraader indstillet, at Fred-
ningssagen udvidedes til ogsaa at omfatte Matr. Nr. 41e Bloustrød
By og Sogn, hvilken Grund tilhører Proprietær R. Sønderkov.

Under Sagen har Nævnet rettet Henvendelse til Direktoratet
for Statsskovbruget om, hvorvidt dette maatte være interesseret
i at købe de nævnte Parceller og ved Skrivelse af 1/9 1942 har
Direktoratet meddelt, at Statsskovvæsenet var villigt til at købe
Matr. Nr. 41^d og 41^e og at det ogsaa, saafremt Fredningssagen blev
udvidet til ogsaa at angaa Matr. Nr. 41y, 41z, 41a, 41b smst., var
villigt til at købe disse Parceller.

Ved et Møde 19/9 1942, hvortil Ejerne af alle ovennævnte

Parceller var indvarslet, viste det sig, at kun Ejeren af Matr. Nr.41d Fuldmægtig Wittrock var villig til at sælge.

Ved Skrivelse af 2/10 1942 har da Direktoratet for Statskovbruget meddelt Nævnet, at det har bemyndiget Skovrideren for Farum Distrikt til at oprette Slutseddel med Ejeren af Matr.Nr.41d Bloustrød By og Sogn om Statens Erhvervelse af Grunden for 1750 Kr. I Skrivelsen er det derhos udtalt, at da Købesummen ligge noget over, hvad Statskovvæsenet har tænkt sig at give for, forbeholder det sig Ret til at kræve Erstatning ved den kom. Fredning, saaledes at Købesummen derved søges nedbragt.

Proprietær Sønderskov har under Sagen modsat sig, at der lagdes hans Moselod Indskrænkninger i Retten til at udnytte paa Arealet staaende Bepantning af Træer og Buske, og har henvist til, at han allerede nu var forhindret i at forandre den bestaaende Tilstand, da Arealet er inddraget under Fredningsplanen.

Nævnet maa, efter at Matr.Nr.41d er blevet overtaget af Statskovvæsenet, saaledes at den oprindelige Grund til at Fredningssag er faldet bort, være af den Opfattelse, at det der er lagt paa denne Parcel og Matr.Nr.41e derved, at de er fattet af Fredningsplanen vedrørende Københavns grønne Område, maa være tilstrækkeligt til Sikring af Naturtilstandens Bevarelse i hvert Fald indtil videre. Den fremsatte Paastand om Fredning af de nævnte 2 Ejendomme vil herefter ikke kunne tages i Følge.


Carl Poulsen


Olrik

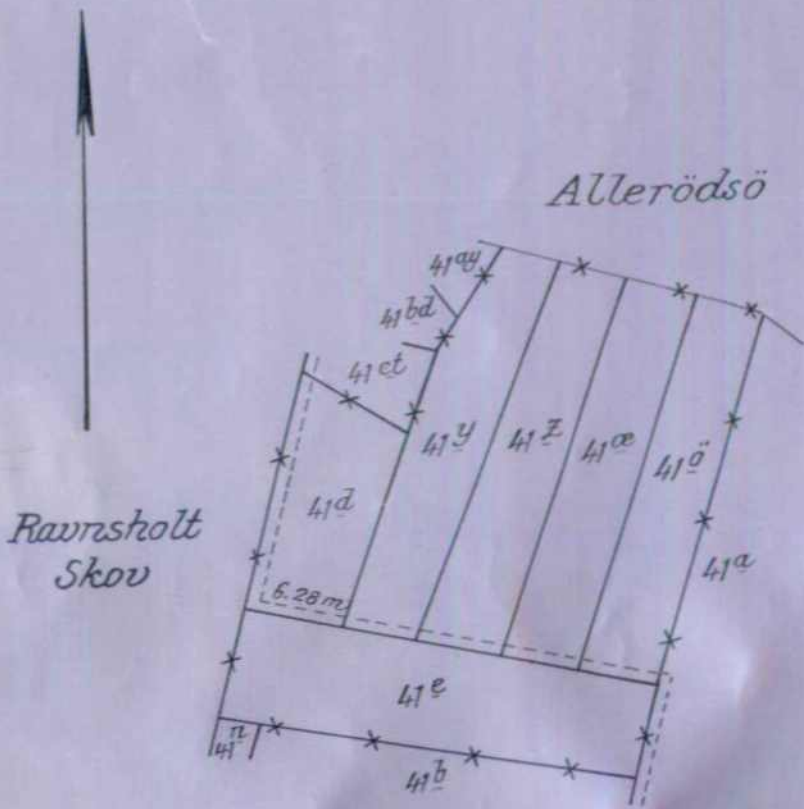
Im.Petersen

.....

Planlegningsgrænser.

sammenfaldende med Skel 

ikke sammenfaldende med Skel 



Terrain af

Bloustrød By

Sogn: *Bloustrød*

Herred: *Lynge-Kronborg*

Amt: *Köbenhavn*


Fredningsgrænserne er herpaa indlagt ved Statsministeriets Foranstaltning December 1944.



Udfærdiget i Dec. 1944.
Direktoratet for Matrikulsvæsenet

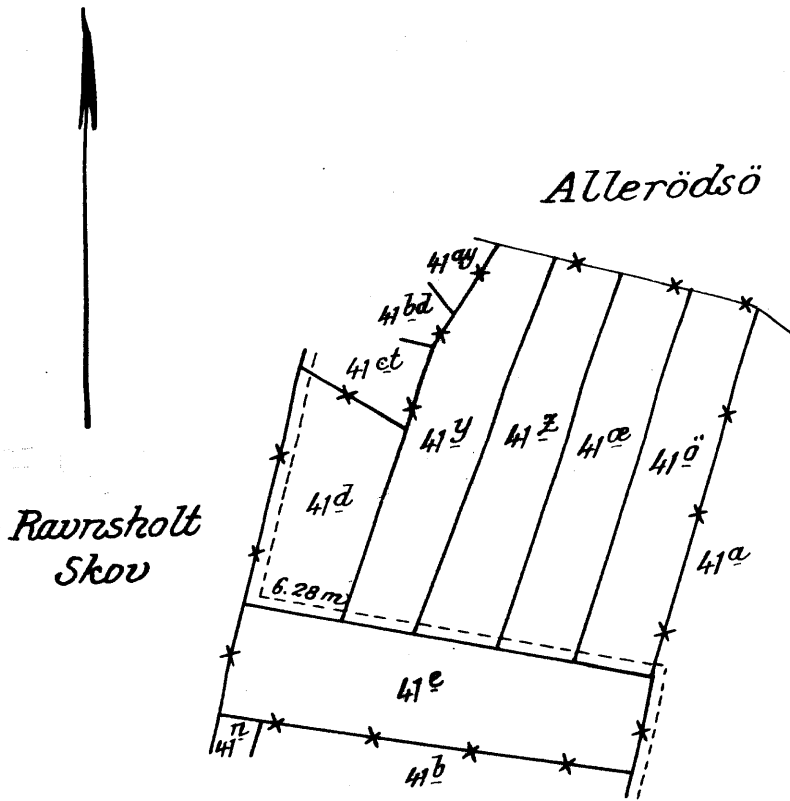
H. Nielsen
Tekn.

Sendelse af 10/11-42
Ufm's - - 28/12-43

M 2929



sammenfaldende med Skel 
ikke sammenfaldende med Skel 



Terrain af

Bloustrød By


Sogn: *Bloustrød*
Herred: *Lynge-Kronborg*
Amt: *Köbenhavns*

Fredningsgrænserne er herpaa indlagt ved Statsministeriets Foranstaltning December 1944.

Udfærdiget i Dec. 1944.
Direktoratet for Matrikulsvæsenet

H. Villum
Reksp.

Sendelse af 16/11-42
An's - - 28/12-43
M 2929



RAVNSHOLT
SKOV



00856.020

00856.010



Status-quo-fredet.

SØNDERSKOV
INDHEGNING

Bl. 102-1a

