

Afgørelser – Reg. nr.: 00831.00

Fredningen vedrører: Hollufgård

Domme

Taksationskommissionen

Naturklagenævnet

Overfredningsnævnet

Fredningsnævnet

25-04-1942

Kendelser

Deklarationer

FREDNINGSNÆVNET>

Lokalitet: Hollufgård

Kommune: Odense

Sogn : Fraugde

Reg. nr.: 461-19-01



Ejer : Privat

Areal :

Fredet : Deklaration 16/4-1942

Formål : Sikring af stengårder, alléer og træbevoksninger.

Indhold : De fredede stengårder, træer, alléer m.v. bevares i deres nuværende og naturlige tilstand. Indenfor en afstand af 6 m til begge sider fra alléernes midtlinier må ikke fældes noget træ, som i en højde af $1\frac{1}{2}$ m har et omfang af 1 m eller derover. Udhugning indenfor en afstand af 30 m fra de således fredede trækroner skal foregå på en sådan måde, at vinden og solen ikke får adgang til at ødelægge disse. Udgravninger, som kan skade de fredede træer, må ikke finde sted.

af

Forhandlingsprotokollen for Fredningsnævnet for
Odense Amtsrådskreds.

Aar 1942, den 25. April fremlagdes saalydende
F r e d n i n g s - D e k l a r a t i o n .

Undertegnede Fru Edith Karen Andersen, født Jørgensen, Hollufgaard, Fraugde Sogn, bestemmer herved, at nedennævnte Stengærde, Alleer og Træbevoksninger paa Hollufgaard paa Grund af deres Skønhed og Ejendommelighed bør bevares for Eftertiden og freder dem derfor saaledes:

Fredningens Omfang:

1. Det ca 2 Meter høje Stengærde, der omslutter Haven mod Nord ud til Sognevejen Neder Holluf -Hjallese og mod Øst ud til den gamle Odense-Svendborg Landevej af samlet Længde 192,70m
2. De langs Stengærdet paa dettes Side mod Vejene staaende Kastanietræer ialt 56 Stk samt det Syd for Stengærdets Afslutning mod Landevejen staaende store Kastanietræ.
3. Den i Haven mellem Bygningerne og Mølle dammen beliggende saakaldte "Sneglebakke" med Stensætninger og Bevoksninger af Lindetræer.
4. Den mellem Sneglebakken og Bygningerne værende lille Alle bestaaende af 16 Lindetræer, 8 paa hver Side.
5. Den i Haven ca 30 Meter Syd for Hovedbygningens vestre Gavl fritstaaende store Platan.
6. Den i Skoven Sydvest for Bygningerne værende saakaldte "Kirkealle", beliggende i Retning Vest - Øst med Udsigt mod Fraugde Sognekirke, bestaaende af 2 Rækker Kastanietræer, samt de omkring Kirkealleen langs Skovens Udkant løbende Alleer, væsentlig bestaaende af store Bøge, fra 73 Meter Nord for Kirkealleens østlige Ende mod Syd og videre mod Vest, Nord og Øst indtil 242 Meter Nordøst for Kirkealleens vestlige Ende.

Fredningens nærmere indhold:

De fredede Stengærder, Træer og Alleer m.m. bevares i deres nuværende og naturlige Tilstand. Indenfor en Afstand af 6 Meter til begge Sider fra Alleernes Midtlinier maa ikke fældes noget Træ, som i en Højde af $1\frac{1}{2}$ Meter har et Omfang af 1 Meter eller derover. Udhugning indenfor en Afstand af 30 Meter de saaledes fredede Trærækker skal foregaa paa en saadan Maade, at Vinden og Solen ikke faar Adgang til at ødelægge disse Træer. Bevoksning, der trykker de fredede Træer, bør hugges. Udnyttelser, som kan skade de fredede Træer maa ikke finde Sted.

Naturfredningsnævnet for Odense Amtsraadskreds har paa min Anmodning besigtiget det fredede og erklæret, at det fredede Grund af Ejendommelighed og Skønhed har væsentlig Betydning for Almenheden og bør fredes, saaledes som ovenfor beskrevet. Nævnet har derhos paataget sig at foranstalte Afmærkning af det fredede efter nærmere Aftale med mig.

Deklarationen vil være at tinglyse paa Ejendommen Matr.Nr. 1a, 1b, 1c, 1d, 1e og 2 Hollufgaard Hovedgaard, Fraugde Sogn og 12b Højby By og Sogn forud for Pantehæftelser, med Hensyn til Ejendommens Blad i Tingbogen forsaavidt angaaende de nu tinglyste Servitutter og Byrder. Notering vil alene foretages paa Matr.Nr. 1a af Hartkorn 47 Td.1 Sk.0 Fk.24 idet alt det fredede er beliggende paa dette Matr.Nr.

Med Hensyn til den nærmere Stedfæstelse af det fredede henvises til vedhæftede Kort.



Paataleretten tilkommer Naturfredningsnævnet for Odense Amtsraadskreds.

Hollufgaard, den 16. April 1942.

Edith Andersen

.....

Fredningsgrænser:

- sammenfaldende med Skel 
- ikke sammenfaldende med Skel 



Terrain af

Hollufgaard Hovedgaard

Sogn: Fraugde

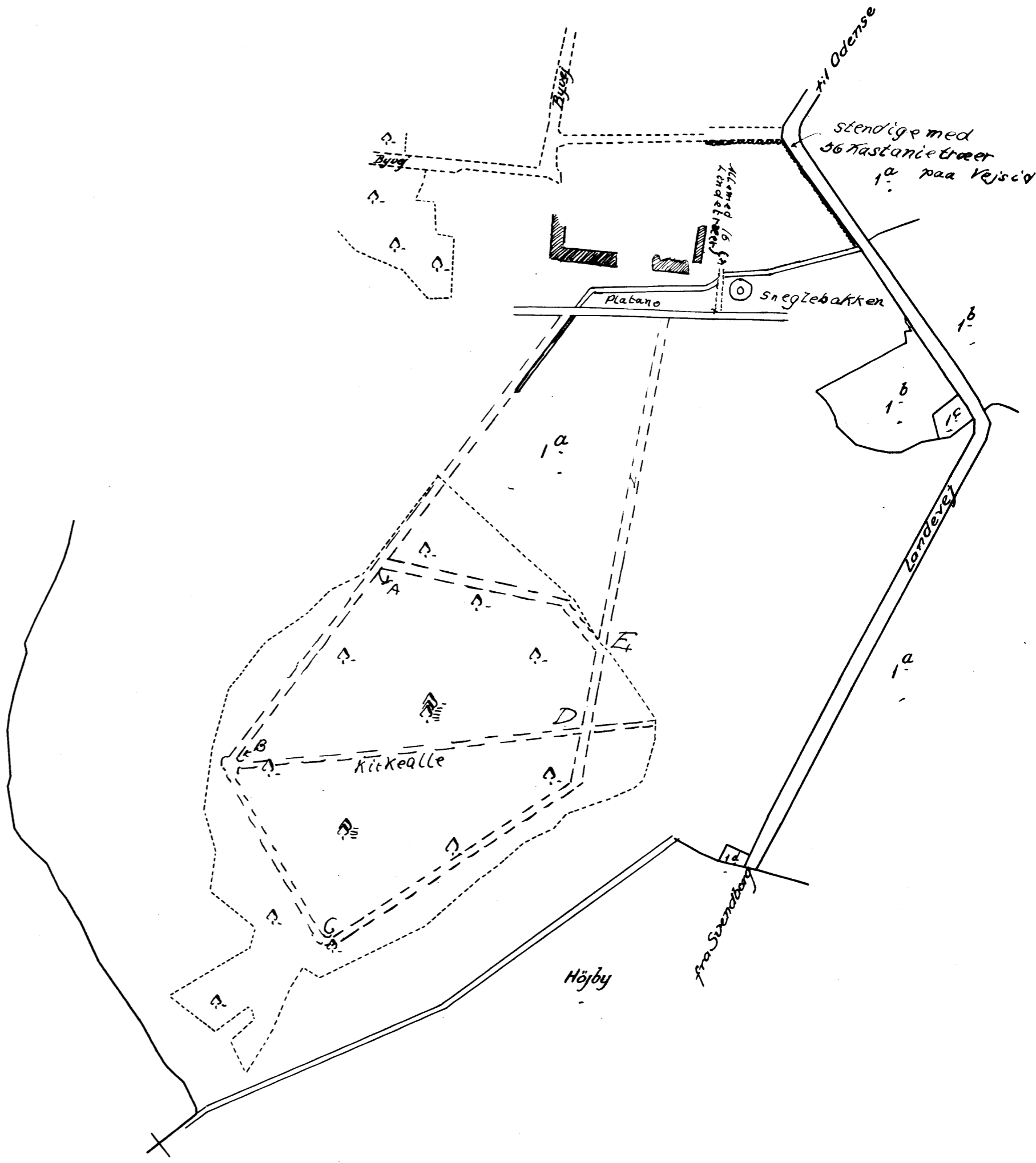
Herred: Aasum

Amt: Odense

Udfærdiget i Juli 1950
Direktoratet for Matrikulsvæsenet

H. Nordlund
fm.

Hjallese



Højby

stendige med
56 Kastanje træer
1. a paa Vejsiden

Sneglebakken

Plataner

Klemmed 16.5 m

Byg

Byg

til Odense

Langevej

fra Sivertøjs