

**Afgørelser – Reg. nr.: 00807.00**

**Fredningen vedrører: Vejlen Mose**

**Domme**

**Taksationskommissionen**

**Naturklagenævnet**

**Overfredningsnævnet**

**Fredningsnævnet**

**24-09-1941**

**Kendelser**

**Deklarationer**

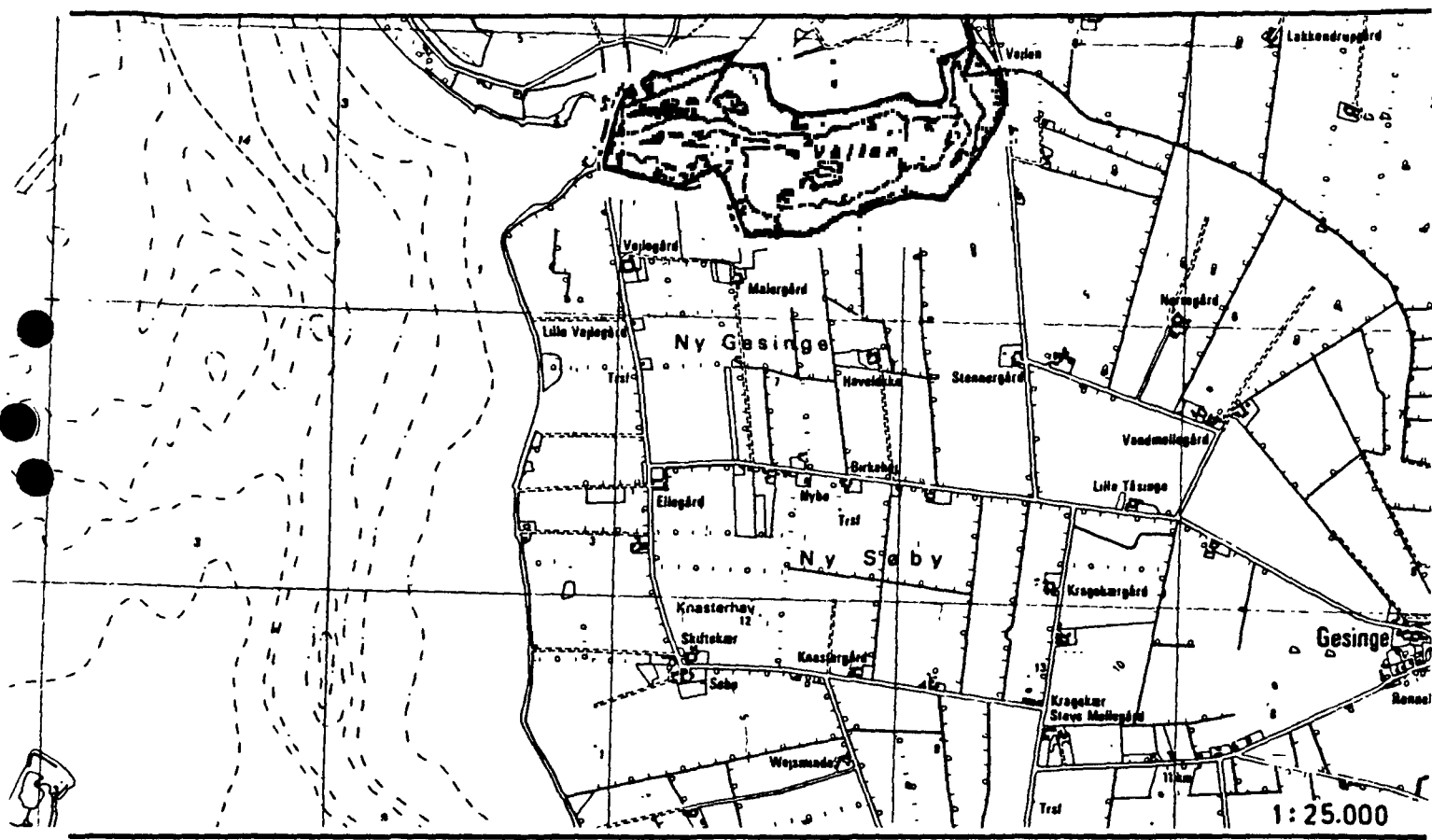
FREDNINGSNÆVNET>

Lokalitet: Vejlen

Kommune: Svendborg

Sogn : Landet

Reg. nr.: 479-09-02



Ejer : Privat

Areal : ca. 54 ha

Fredet : FN 24/9-1941

Formål : Bevaring af et moseområde.

Indhold : Arealet skal henligge på samme måde som hidtil og må kun benyttes som hidtil, nemlig til rørskær og græsning.

REG. NR. 8071  
M 4212

24/9-41

U D S K R I F T

af

Forhandlingsprotokollen for Fredningsnævnet for  
Svendborg Amtsraadsreds.

Aer 1941, den 24. September Kl. 11 afholdt Fredningensnævnet  
et Møde . . . . .

Derefter foretoges Kl. 2½ paa Ejendommen Matr. Nr. 80a Strammelse  
By, Landet Sogn

Nr. 11/1941                      Spørgsmaal om Fredning af Mosen paa oven-  
   nævnte Matr. Nr. tilhørende Lensbaron Carl  
   Fr. S.V. Iuel Brockdorff, Valdemarslot.

Til Stede var Formanden, Greve Chr. Ahlefeldt-Laurvig-Lehn  
og Dyrlæge P. Petersen.

For Ejeren mødte Skovrider Aa. Bavngaard ifølge Fuldmagt,  
der fremlagdes.

. . . . .

Angaaende Fredningen blev indgaaet saalydende

F o r l i g :

Mosestrækningen "Vejlen" kaldet, som udgør hele Matr. Nr. 80a  
Strammelse By, Landet Sogn, fredes saaledes, at det skal henligge  
paa samme Maade som hidtil og kun maa benyttes som hidtil, nemlig  
til Rørskær og Græsning.

Afmærkning af Arealet findes ufoernødent.

Sagen sluttet.

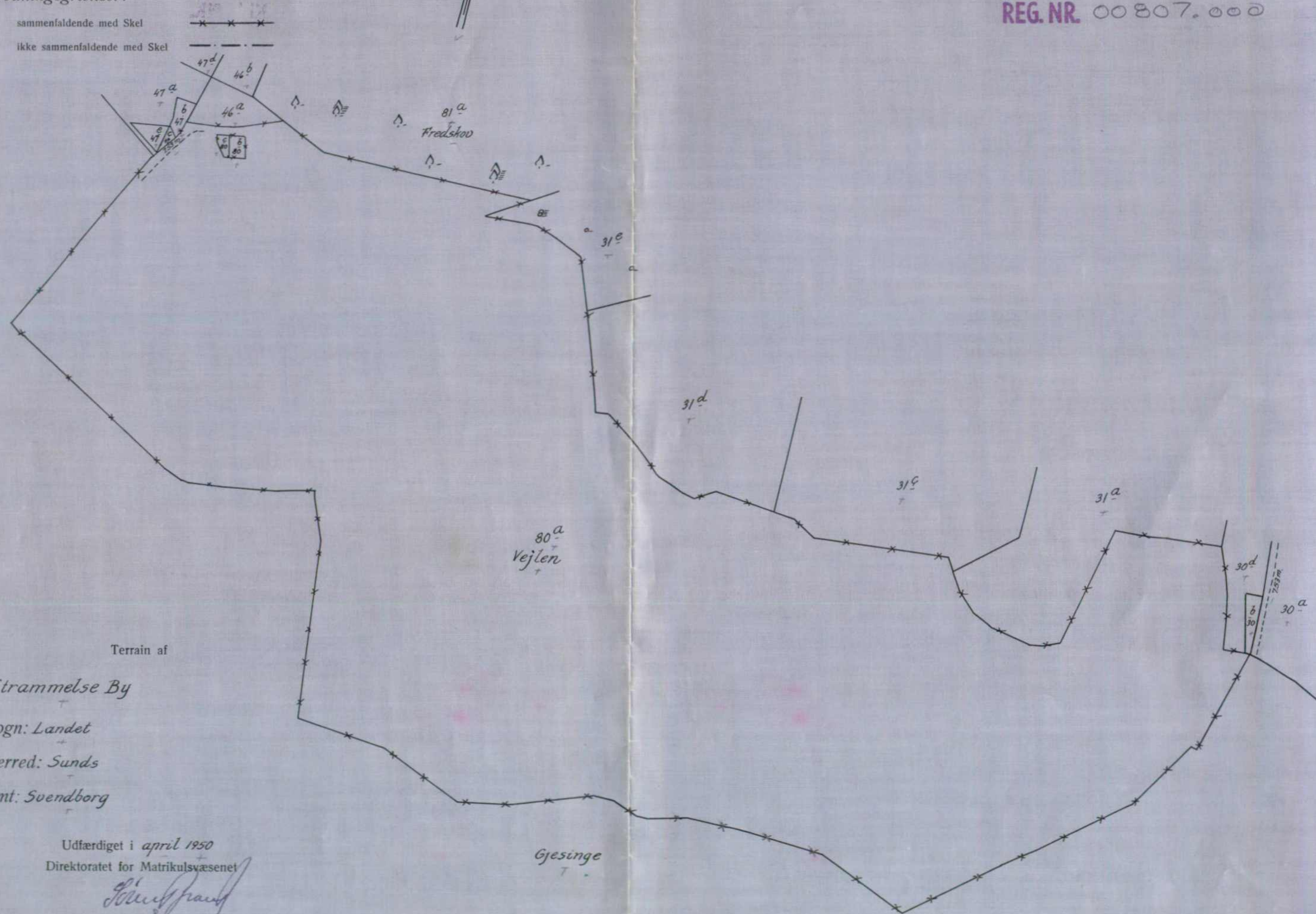
Aage Bavngaard            p. petersen            Ahlefeldt-Laurvig-Lehn  
O. Waage Jensen

. . . . .

Tællingsgrænser:

sammenfaldende med Skel

ikke sammenfaldende med Skel



Terrain af

Strammelse By

Sogn: Landet

Herred: Sunds

Amt: Svendborg

Udfærdiget i april 1950  
Direktoratet for Matrikulsvæsenet

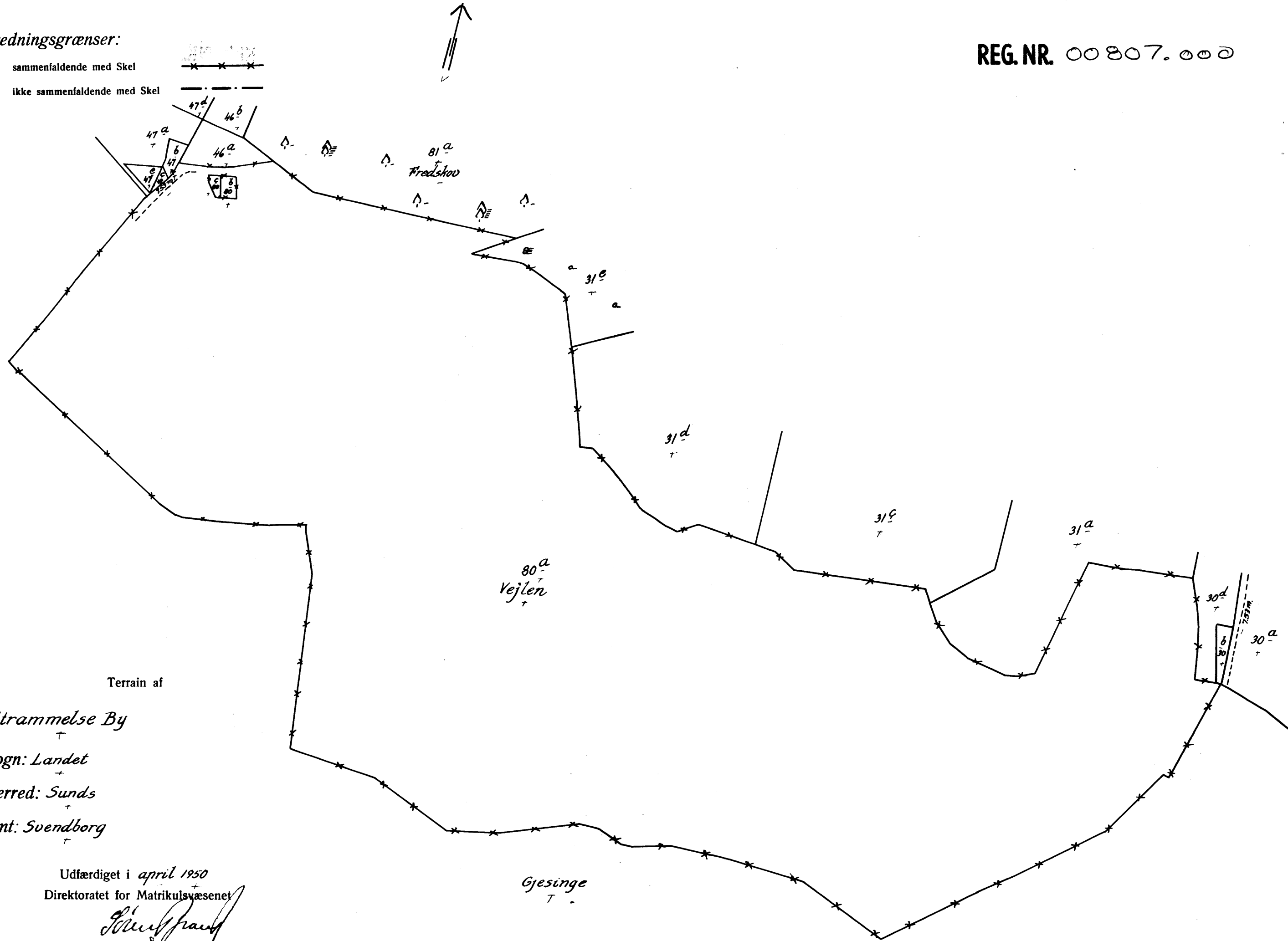
*[Handwritten signature]*

Fredningsgrænser:

sammenfaldende med Skel

ikke sammenfaldende med Skel

REG. NR. 00807.000



Terrain af

Strammelse By

Sogn: Landet

Herred: Sunds

Amt: Svendborg

Udfærdiget i april 1950  
Direktoratet for Matrikulsvæsenet

*E. H. J. Jørgensen*  
eksp.

Gjesinge

DISPENSATIONER>

**Afgørelser – Reg. nr.: 00807.00**

**Dispensationer i perioden: 25-02-1998 - 02-12-1998**

**FREDNINGSNÆVNET  
FOR  
FYNS AMT**

Toftevej 31, 5610 Assens  
Tlf. 64 71 10 20 - Telefax 64 71 55 20

Dato: 25.02.98.

Journal nr.: Frs. 64/98

Fyns Amt  
Natur- og Vandmiljøafdelingen  
Amtsgården  
Ørbækvej 100  
5220 Odense SØ

**REG. NR. 0807.00**

Ved skrivelse af 11. december 1997 har Fyns Amt ansøgt om tilladelse til at opføre to fugletårne på ejendommen matr. nr. 80-a, Strammelse by, Landet, som ejes af Fyns Amt. Ejendommen betegnes Vejlen og er fredet ved kendelse af 24. september 1941 med bestemmelse om, at "arealet skal henligge på samme måde som hidtil og må kun benyttes som hidtil, nemlig til rørskår og græsning."

Amtet har anført, at man ønsker at opføre de to fugletårne og udlægge trampestierne til fugletårnene for at give publikum bedre mulighed for at opleve naturværdierne i området, især det rige fugleliv.

Tårnene er nærmere beskrevet i ansøgningskrivelsen.

Fredningsnævnet har indhentet en udtalelse fra Fyns Statsskovdistrikt, der i skrivelse af 17. december 1997 har udtalt, at de ikke har bemærkninger til, at der meddeles dispensation.

Ligeledes har Svendborg Kommune i skrivelse af 29. december 1997 udtalt, at de heller ikke har bemærkninger til de to fugletårne, men i skrivelsen er anført, at de vil anbefale, at der etableres parkeringsmuligheder.

1996 - 1211/7 - 0001.



Fredningsnævnet skal udtale:

Fredningsnævnet meddeler herved tilladelse til det ansøgte, idet det ansøgte ikke ses at stride mod fredningens formål.


Afgørelsen, der er truffet i medfør af naturbeskyttelseslovens § 50, stk. 1, er enstemmig.

Vedrørende spørgsmålet om etablering af parkeringspladser henvises dette til forhandling med amtet og Svendborg Kommune.

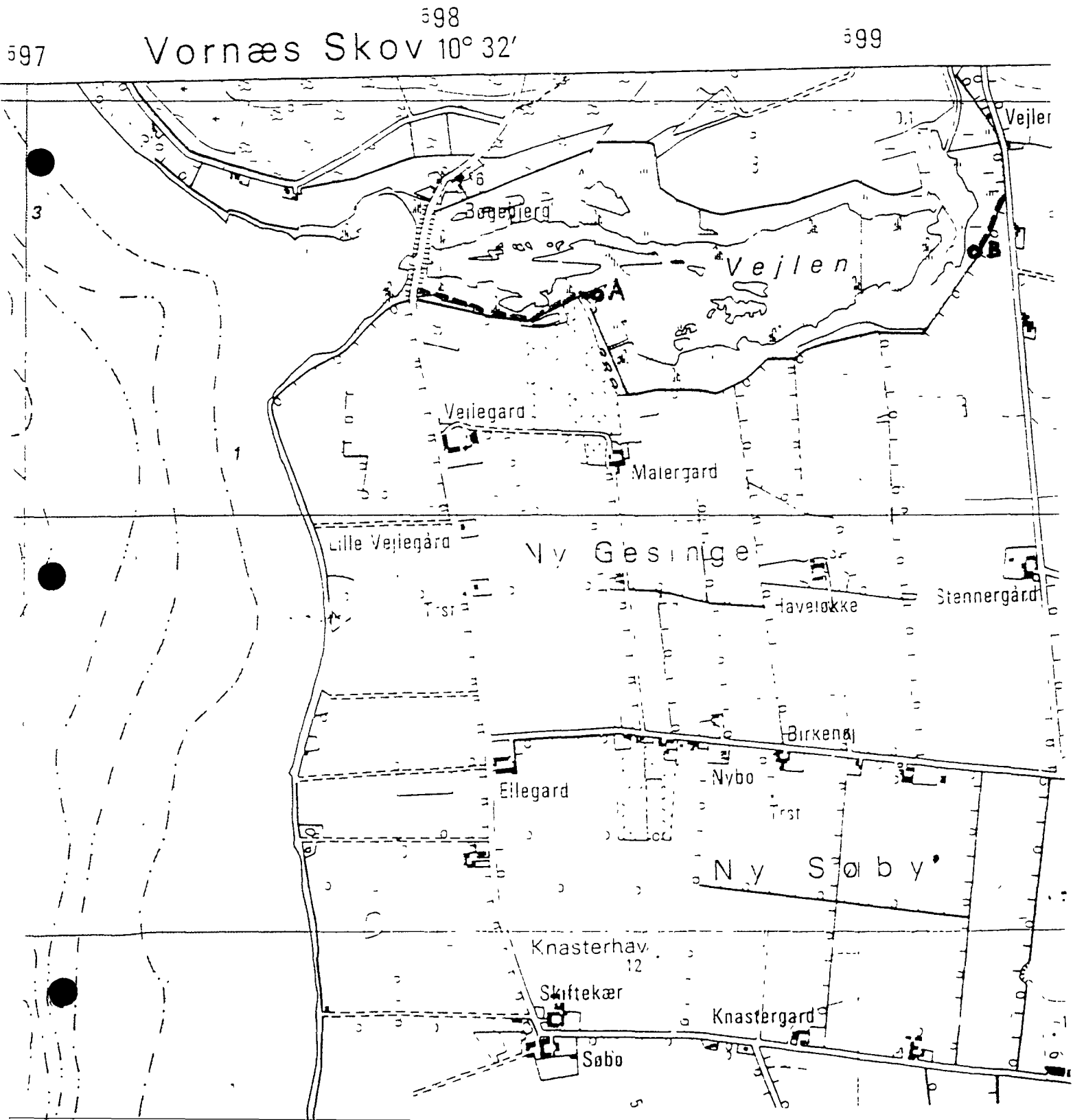
Nævnets afgørelse kan i medfør af naturbeskyttelseslovens § 78, stk. 2, indbringes for Naturklagenævnet af de i samme lovs § 86 nævnte klageberettigede. Klagen indgives skriftligt til fredningsnævnet, der videresender klagen til Naturklagenævnet.

Klagefristen er 4 uger fra den dag, afgørelsen er meddelt den klageberettigede.

Tilladelsen må ikke udnyttes før ovennævnte klagefrist er udløbet og bortfalder, såfremt den ikke er udnyttet inden 3 år efter, den er meddelt.

  
S. Raunholt  
næstformand

/it



# FREDNINGSNÆVNET

## FOR

## FYNS AMT

Toftevej 31, 5610 Assens  
Tlf. 64 71 10 20 - Telefax 64 71 55 20

Dato: 2. december 1998  
Journal nr.: Frs. 51/98

Fyns Amt  
Natur- og Vandmiljøafdelingen  
Ørbækvej 100  
5220 Odense SØ

REG. NR. 0807.00.

Ved skrivelse af 15. september 1998 (j. nr. 8-70-51-35-479-97) har Fyns Amt ansøgt fredningsnævnet om tilladelse til opførelse af et fugleudkigsskjul ved Vejlen på Tåsinge, matr. nr. 80-a Strammelse by, Landet.

Den 25. februar 1998 meddelte nævnet tilladelse til at etablere 2 fugletårne i Vejlen. På grund af problemer med et parkeringsareal måtte det vestlige tårn opgives. Det østlige tårn ønskes fortsat gennemført, dog med den ændring, at bygningen rykkes ud og anbringes i kanten af rørskoven imod den åbne vandflade, som vist på et vedlagt bilag. Bygningen er helt lav med en gulvhøjde kun hævet så meget, at gulvet ikke oversvømmes, og der bliver således ikke tale om et tårn, men et udkigsskjul. Bygningens størrelse er ca. 15 m<sup>2</sup>.

Danmarks Naturfredningsforening har i skrivelse af 11. november 1998 meddelt, at man kan tilslutte sig ansøgningen. Ligeledes har Svendborg kommune i skrivelse af 30. oktober 1998 udtalt, at de ikke har bemærkninger til det ansøgte. Endelig har Fyns Statskovdistrikt i skrivelse af 16. oktober 1998 udtalt, at de heller ikke har bemærkninger til det ansøgte.

### Fredningsnævnet skal udtale:

Fredningsnævnet meddeler herved tilladelse til det ansøgte, der ikke ses at stride mod fredningens formål.

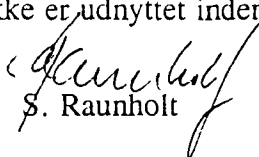
Fredningsnævnets afgørelse, der er enstemmig, er truffet i medfør af naturbeskyttelseslovens § 50.

Nævnets afgørelse kan i medfør af naturbeskyttelseslovens § 78, stk. 2, indbringes for Naturklagenævnet af de i samme lovs § 86 nævnte klageberettigede. Klagen indgives til fredningsnævnet, der videresender klagen til Naturklagenævnet.

Klagefristen er 4 uger fra den dag, afgørelsen er meddelt den klageberettigede.

Tilladelsen må ikke udnyttes, før ovennævnte frist er udløbet.

Tilladelsen bortfalder, såfremt den ikke er udnyttet inden 3 år efter, den er meddelt.

  
S. Raunholt

SN 1996-1211 | 7-0001.

FREDNINGSNÆVNET FOR FYN

Naturstyrelsen  
v/Annita Svendsen

Christiansvej 41  
5700 Svendborg  
Tlf. 93 56 40 70

fyn@fredningsnaevn.dk  
www.fredningsnaevn.dk  
J.nr. FN-FYN-2-2019  
Dato: 29. april 2019

## Afgørelse af 29. april 2019

### **Dispensation til at opsætte en pumpe til supplement af eksisterende højvandssluse med henblik på vandstandsregulering ved Taasinge Vejle.**

Naturstyrelsen har søgt fredningsnævnet om dispensation fra fredningen af Taasinge Vejle til at etablere en pumpestation ved kørevejen over Vejlen, således at Taasinge Vejle om sommeren kan afvandes på trods af havstigninger. Ved afvanding af Vejlen sikres græsningen for de dyr, der er nødvendige for at opretholde tilstanden på de særligt beskyttede naturtyper i området til gavn for det Natura2000-beskyttede dyre- og planteliv.

Pumpestationen skal etableres i tilslutning til en sluse på Søren Lolks Vej, Tåsinge, 5700 Svendborg, og vil være beliggende på matr.nr.: 7000k + 80a Strammelse By, Landet.

Beliggenheden af det ansøgte fremgår af dette kort:

## Fredningen

Området er omfattet af den ved fredningsnævnets afgørelse af 24. september 1941 om fredning af Vejlen Mose.

Følgende er uddrag af fredningsbestemmelserne:

Angaaende Fredningen blev indgaaet saalydende

F o r l i g :

Mosestrækningen "Vejlen" kaldet, som udgør hele Matr.Nr.80a Strammelse By, Landet Sogn, fredes saaledes, at det skal henligge paa samme Maade som hidtil og kun maa benyttes som hidtil, nemlig til Rørskær og Græsning.

Der er således tale om en tilstandsbevarende fredning.

## Sagsfremstilling

Svendborg Kommune har i meddelt dispensation i medfør af naturbeskyttelseslovens § 3 til etablering af og anvende pumpe til at pumpe vand fra Vejlen til det Sydfynske Øhav som ansøgt. I kommunens afgørelse er følgende redegørelse for sagen:

*" Tåsinge Vejle og Noret udgør en del af Natura 2000 område nr. 127 "Sydfynske Øhav", der er udpeget som hhv. Habitatområde H111, Fuglebeskyttelsesområde F71 og RAMSAR-område 17. Tåsinge Vejle er en ca. 52 ha stor kystlagune adskilt fra havet af en dæmning med sluse. Lagunen har ca. 23 ha åbent vand omgivet rørsumpe og strandenge. Langs overgangen til agerjorden rundt om Vejlen ligger en række rigkær. Øst for og i forbindelse med Vejlen ligger Noret på ca. 17 ha bestående af strandenge, rørskov og mose.*

*Basisanalysen for Natura 2000 området har vist, at det er nødvendigt med en indsats i form af naturpleje, herunder græsning med kvæg, for at sikre en gunstig bevaringsstatus for udpegningsgrundlaget for området. Naturstyrelsen er som statslig ejer af arealet i henhold til habitatdirektivet forpligtet til at sikre en god naturstatus for områdets udpegningsnaturtyper og til at sikre områdets udpegningsarter. Naturstyrelsen har i forundersøgelse af 30. juni 2014 undersøgt og beskrevet alternativer til etableringen af en pumpe. Naturstyrelsen er kommet frem til at etablering af en pumpe vil være den bedste løsning for at leve op til habitatdirektivets krav.*

*I bl.a. 2016 og 2017 har der ikke kunnet foretages den nødvendige naturpleje af arealerne på grund af høj vandstand på arealerne omkring Tåsinge Vejle og Noret. Dette resulterer i, at strandenge og rigkær gror til i tagrør. Tagrørene udkonkurrerer lavere græsser og urter og hindrer, at vadefugle kan yngle på arealerne. Den høje vandstand i Vejlen og Noret skyldes højere vandstand i havet, hvilket betyder, at højvandsslusen ikke så ofte åbnes og leder vand ud af Vejlen. Større nedbørsmængder om sommeren har også bidraget til højere vandstand i Vejlen og Noret. Højere havvandsstand og nedbør er sandsynligvis en konsekvens af ændret klima som følge af drivhuseffekten, og problemet må derfor forventes at vare ved i mange år fremover."*

Pumpen ønskes placeret umiddelbart øst for Søren Lolkvej ca. 45 meter nord for den nuværende sluse. Af hensyn til trafiksikkerheden skal der opbygges et skåningsanlæg omkring pumpestationen. Skåningsanlægget vil dække ca. 300 m<sup>2</sup>, der hidtil har bestået af rørsump. Udfor pumpen udgraves 0,5

meter af bunden i Vejlen på et areal af 3 x 3 meter. Fra pumpebrønden føres vandet i et rør under Søren Lolks Vej og til udløb på den vestlige side af vejen. Ved udløbet etableres en stensætning for at bryde strømmen og undgå erosion.

Ansøgningen er ledsaget af en meget grundig projektbeskrivelse samt en screeningsafgørelse fra Miljøstyrelsen om, at projektet ikke er VVM-pligtigt.

I screeningsafgørelsen er der lagt vægt på, at projektet sker i overensstemmelse med Natura2000-planen for området og for at forbedre plejemulighederne for de habitatudpegede strandenge omkring Vejlen, og at projektet med det angivne pumpe-niveau i Vejlen ikke forventes at medføre en væsentlig påvirkning af lagunen i forhold til at sikre tilstrækkelig dybde og sikre dens bevaringsstatus.

Der er endvidere lagt vægt på, at projektet ikke medfører anlægsarbejde i væsentligt omfang, og at projektets drift i perioder af året vil medføre færre oversvømmelser af strandensarealerne i området, herunder bilag IV-arter.

Svendborg Kommune har i forbindelse med §3-dispensationsafgørelsen vurderet følgende vedrørende projektets indvirkning på de beskyttede naturtyper:

*” Strandengene rundt om Vejlen og Noret er helt afhængige af at blive afgræsset, og vi vurderer, at det med den høje vandstand, som undertiden forekommer, ikke er muligt at gennemføre den nødvendige græsning, hvilket har medført, at dele af strandengene er groet til med tagrør. Vi vurderer desuden, at fraværet af de højeste højvandssituationer ikke på nogen måde vil skade strandengens plantedække.*

*Rundt langs Vejlen og Noret findes en del rigkær. Rigkærenes fortsatte eksistens er også betinget af græsning, og vi vurderer, at den ansøgte pumpning er vigtig i forhold til at sikre rigkærene. En konstant gennemstrømning af kalkholdigt vand er også en betingelse for rigkær og undgåelse af højvande er med til at sikre gennemstrømningen.*

*En stor del af Vejlen og Noret består af rørsump. Vi vurderer, at rørsumpen ikke påvirkes negativt af fravær af de høje sommervandstande. Sikring af græsningen på arealerne vil dog betyde, at strandensarealer, der de senere år er groet til med rørskov, igen vil blive strandeng. Vi vurderer, at dette vil være til fordel for områdets samlede naturværdi.*

*Selve kystlagunen i Vejlen rummer et rigt dyre- og planteliv, især på vanddybder over 0,4 meter, hvilket svarer til dybden ved kote – 0,3 cm. Vi vurderer, at lagunens dyre- og planteliv ikke påvirkes i negativ retning, når der ikke pumpes til en lavere kote end – 0,25 cm. Da pumpen placeres op ad offentlig vej, vurderer vi, at arbejdet med etableringen ikke vil forstyrre områdets dyreliv i væsentlig grad, og der stilles derfor ikke vilkår om arbejdsperioden.*

*Svendborg Kommune vurderer, at det ansøgte projekt med bindende vilkår, vil have en klar naturforbedrende værdi for Vejlen og Norets tilknyttede dyre- og planteliv.”*

Svendborg Kommune vurderer desuden, at projektet ikke vil påvirke Natura 2000-områdets udpegningsgrundlag i væsentlig negativ retning, samt at det ansøgte ikke kan beskadige yngle- eller rasteområder for Bilag IV-arter.

## **Høring**

Miljøstyrelsen har i sit høringssvar oplyst, at området er beskyttet således:

*”Det ansøgte er beliggende i Natura 2000-område nr. 127 (fuglebeskyttelsesområde nr. 71 og habitatområde nr. 111)*

Udpegningsgrundlaget for fuglebeskyttelsesområde nr. 71:

Udpegningsgrundlag for Fuglebeskyttelsesområde nr. 71		
Fugle:	rørdrum (Y)	knopsvane (T)
	sangsvane (T)	mørkbuget knortegås (T)
	troidand (T)	edderfugl (T)
	hvinand (T)	toppet skallesluger (T)
	havørn (TY)	rørhøg (Y)
	pletlet rørvagtel (Y)	engsnarre (Y)
	blishøne (T)	klyde (Y)
	almindelig ryle (Y)	brushane (Y)
	sorthovedet måge (Y)	splitterne (Y)
	fjordterne (Y)	havterne (Y)
	dværgterne (Y)	mosehornugle (Y)

Udpegningsgrundlaget for habitatområde nr. 111:

Udpegningsgrundlag for Habitatområde nr. 111		
Naturtyper:	Sandbanke (1110)	Vadeflade (1140)
	Lagune* (1150)	Bugt (1160)
	Rev (1170)	Strandvold med enårige planter (1210)
	Strandvold med flerårige planter (1220)	Kystklint/klippe (1230)
	Enårig strandengsvegetation (1310)	Strandeng (1330)
	Forklit (2110)	Hvid klit (2120)
	Grå/grøn klit (2130)	Kransnålalge-sø (3140)
	Næringsrig sø (3150)	Vandløb (3260)
	Tørt kalksandsoverdrev* (6120)	Kalkoverdrev* (6210)
	Surt overdrev* (6230)	Tidvis våd eng (6410)
	Urtebræmme (6430)	Avneknippemose* (7210)
	Kildevæld* (7220)	Rigkær (7230)
	Bøg på muld (9130)	Ege-blandskov (9160)
	Skovbevokset tørvemose* (91D0)	Elle- og askeskov* (91E0)
Arter:	Skæv vindelsnegl (1014)	Sumpvindelsnegl (1016)
	Stor vandsalamander (1166)	Klokkefrø (1188)

*Svendborg Kommune har vurderet ansøgningens påvirkning af natura 2000-områdets udpegningsgrundlag samt påvirkning af bilag IV-arter, og Miljøstyrelsen har ikke yderligere bemærkninger til dette. "*

Der er ikke kommet andre hørings svar.

Fredningsnævnet har behandlet sagen på skriftligt grundlag.

#### **Fredningsnævnets begrundelse og afgørelse**

Et enigt fredningsnævn meddeler hermed dispensation til det ansøgte projekt med etablering af en pumpe med tilhørende anlægsarbejde, idet det ansøgte af de af Miljøstyrelsen og Svendborg Kommune angivne grunde virker ikke skønnes at stride mod fredningens formål om naturbevaring, idet formålet med projektet netop er at sikre bevaringen ved at kunne regulere vandstanden og sikre muligheden for fortsat græsning.

Dispensationen er givet i medfør af naturbeskyttelseslovens § 50, stk. 1.

Af de af Svendborg Kommune angivne grunde er projektet ikke i strid med naturbeskyttelseslovens § 50, stk. 2 og 3, da det ikke har negativ indvirkning på de beskyttede naturtyper.

Der kan klages over denne afgørelse til Miljø- og Fødevareklagenævnet. Klagefristen udløber 4 uger efter, at afgørelsen er meddelt.

Klage skal ske via nævnets klageportal, som der linkes til på [www.nmkn.dk](http://www.nmkn.dk), hvor der også er nærmere vejledning i klageproceduren, se [www.nmkn.dk/klage/hvordan-klager-du](http://www.nmkn.dk/klage/hvordan-klager-du).

Det er en betingelse for Miljø- og Fødevareklagenævnets behandling af en klage, at den, der klager indbetaler et gebyr på 900 kr. for privatpersoner og 1.800 kr. for virksomheder og organisationer. Der kan findes nærmere vejledning om betaling af klagegebyr på Nævnenes hus' hjemmeside [www.naevneneshus.dk](http://www.naevneneshus.dk) og [www.nmkn.dk](http://www.nmkn.dk).

Tilladelsen må ikke udnyttes før klagefristen er udløbet, eller behandling af en eventuel klage måtte være afsluttet.

Tilladelsen bortfalder, hvis den ikke er udnyttet inden 3 år efter, den er givet, jf. naturbeskyttelseslovens § 50, stk. 1, jf. § 66, stk. 2.



Anni Højmark  
formand