

**Afgørelser – Reg. nr.: 00798.00**

**Fredningen vedrører: Kirkeskov**

**Domme**

**Taksationskommissionen**

**Naturklagenævnet**

**Overfredningsnævnet**

**Fredningsnævnet**

**16-07-1942**

**Kendelser**

**Deklarationer**

FREDNINGSNÆVNET >

# FREDNING I STORSTRØMS AMT

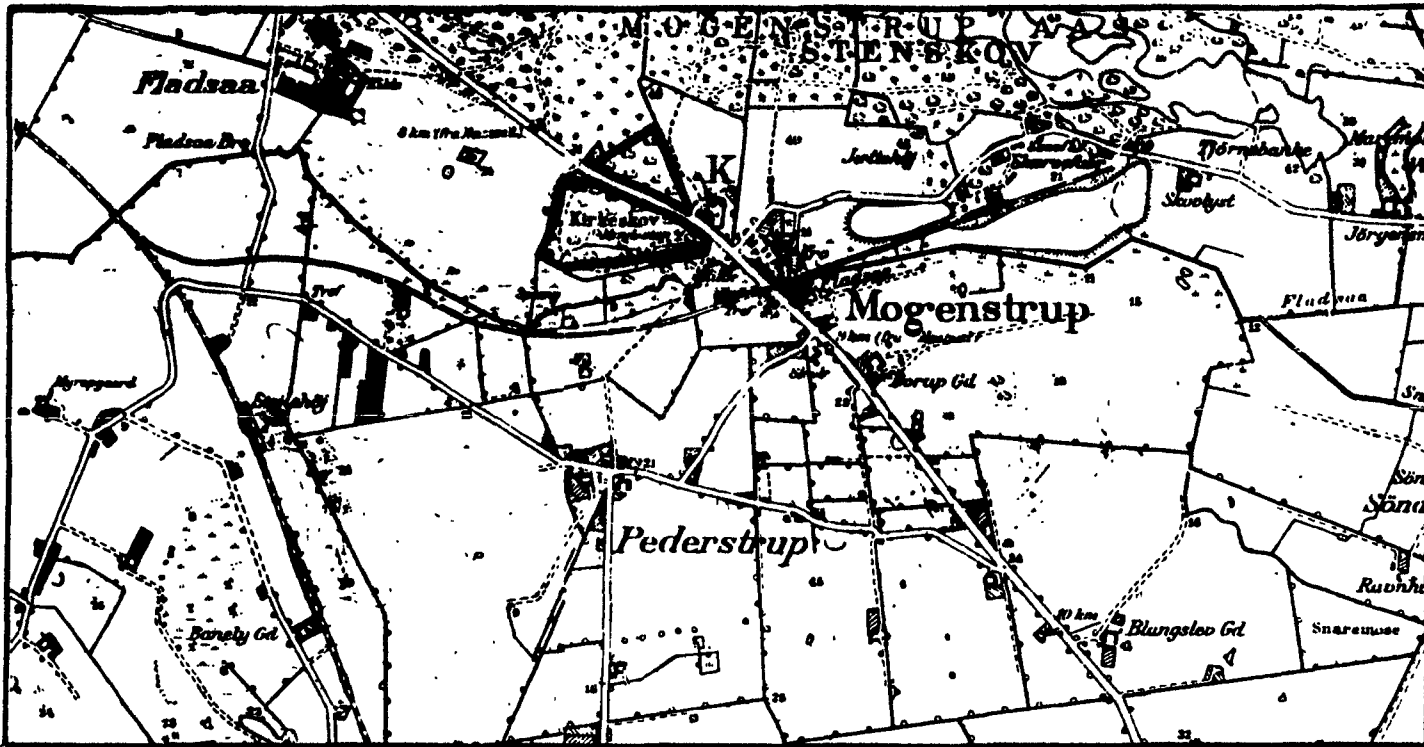
F.P.U. j.nr.: 02-08-1970

Lokalitet: Mogenstrup Kirkeskov

F.N. j. nr.: 24/1941

O.F.N. sag nr.:

Kommune: Fladså 353



1 : 20.000

Areal: 10 ha

Interessezone: I

Fredet: Fredningsnævnet 16. juli 1941

Formål: Bevarelse af del af Mogenstrup Ås.

Indhold: Skoven skal bevares i sit nuværende omfang.  
Ejeren har ret til fortsat at drive skoven.  
Skovens drift skal dog aftales med fredningsnævnet.

Ejer: Privat

Påtaleret: Landbrugsministeriet, Naturfredningsrådet og fredningsnævnet

Henvisning:

Reg. nr. 353 - 2

16/7-41

## U D S K R I F T

af

Forhandlingsprotokollen for Fredningsnævnet for  
Præstø Amtsrads-kreds.

J.Nr.24/1941. Fredning af Mogenstrup Kirkeskov.

Aar 1941, den 16.Juli afsagdes saalydende

K e n d e l s e :

I Forbindelse med Spørgsmaalet om Fredning af Fladsaa Bakker m.v., hvilket Spørgsmaal er afgjort ved Fredningsnævnets Kendelse af 16.Juli 1941, er der for Fredningsnævnet for Præstø Amtsrads-kreds rejst Spørgsmaal om Fredning af Mogenstrup Kirkeskov, Matr. Nr.7a af Pederstrup By, Mogenstrup Sogn, og Ejeren af denne Ejendom, Godsejer K.Wolff-Sneedorff, Engelholm, har uden nogen Erstatning paataget sig at lade Ejendommen frede, idet der samtidig mellem Landbrugsministeriet og Godsejer K.Wolff-Sneedorff angaaende Fredskovsforpligtelse paa visse Godsejer Wolff-Sneedorff tilhørende Arealer er truffet Aftale ved følgende Overenskomst af 11. og 24.Marts 1941:

"Stempel 4 Kr.

Mellem Landbrugsministeriet, paa den ene Side og Hofjægmester K.Wolff-Sneedorff paa den anden Side er D.D. truffet følgende

O V E R E N S K O M S T :

1.

I det Omfang, der maatte paa hvile Matr.Nr.1a af Stenskov og 1aa, 1g, 1ac, 1ad, 1b og 1ae af Mogenstrup By og Sogn Fredskovsforpligtelse eller Forpligtelser som Landbrugsejendomme i Henhold til Lov Nr.106 af 3.April 1925, ophæves disse Forpligtelser, og den til enhver Tid værende Ejer af disse Arealer er saaledes, uden at der - ej heller for Paabegyndelsen deraf - i saa Henseende er fastsat nogen Tidsfrist, berettiget til frit at indvinde eller lade indvinde Sten, Grus og andre Materialier fra dem og benytte dem til dermed i Forbindelse staaende Brug (Lagerplads m.v.) og iøvrigt frit raade over dem.

Den til enhver Tid værende Ejer af Matr.Nr.1a af Stenskov

AM. 018

og Matr.Nr. 1g, 1ac og 1ad af Mogenstrup skal, naar den økonomiske Interesse i yderligere Afgravning, efter Fredningsnævnets Skøn, ikke længere er til Stede, være forpligtet til at tildyrke det afgravede Areal paa en efter Landbrugsministeriets Skøn passende Maade, saaledes at der med Tiden skabes Mulighed for Skovvækst eller Agerbrug paa det.

Fredningsnævnet kan dog ikke træffe saadan Afgørelse, saalænge Kontrakt mellem Ejeren og Korsør Stenforretning om Udnyttelse af Arealen er i Kraft, eller saalænge Arealernes Udnyttelse - enten af Ejeren selv eller af Trediemand efter Aftale med Ejeren - reelt anses for endeligt opgivet.

I det Omfang det paany maatte blive tilplantet Skov, skal Ejeren, naar Tilplantning er sket, paalægge det Fredskovsforpligtelse.

Forsaavidt Udvindingen og Behandlingen af de fornævnte Materialier eller disses videre Udnyttelse kræver Etablering af Bygninger, Maskinhuse, Maskiner eller Anlæg udover de allerede paa Arealerne værende, meddeler Naturfredningsnævnet for Præstø Amt - uanset Naturfredningslovgivningens Bestemmelser. - saadant Tilladelse.

## 2.

Uanset den i § 1 omhandlede Ophævelse af Fredskovsforpligtelse skal Fredskovsforpligtelse fortsat paahvile:

1. Den Brømme af Bøgebevoksning paa Matr.Nr. 1a af Stenskov og 1g af Mogenstrup By, der gaar langs med den sydlige Grænse mod Matr.Nr. 1aa af Mogenstrup By fra Grænsen mod Matr.Nr. 1ab af Fladsaa og til Vejen, der fører ned til det tidligere Skovfogedhus, alt saaledes som med rød Skravering angivet paa det nærværende Overenskomst vedhæftede Kort (Bilag A).

I det Omfang den omhandlede Brømme findes paa Matr.Nr. 1b af Stenskov, skal den ligeledes være underkastet Fredskovsforpligtelse.

2. Den paa Matr.Nr. 1ae af Mogenstrup By værende Egebevoksning, ligeledes som angivet paa det nærværende Overenskomst vedhæftede Kort (Bilag A).

3.

Hofjægermester K.Wolff-Sneedorff freder uden nogen Erstatning den saakaldte Kirkeskov, Matr.Nr.7a af Pederstrup By, saaledes som angivet paa det nærværende Overenskomst vedhæftede Kort (Bilag A), i Overensstemmelse med Bestemmelserne i Lov om Naturfredning af 7.Maj 1937, saaledes at dette Matrikulsnummer bevares i sin nuværende Skikkelse.

Ejeren har Ret til fortsat at drive Skoven, men der vil iøvrigt med Naturfredningsraadet være at træffe nærmere Aftale om Skovens Drift.

Den i nærværende Paragraf omhandlede Fredning vil være at gennemføre ved en af Fredningsnævnet for Præstø Amt afsagt Kendelse.

4.

Hofjægermester K.Wolff-Sneedorff tilplanter uden nogen Erstatning den ham tilhørende Del af "Birkemosen", Matr.Nr.74a af Baarse By og Sogn af Areal 20,1 ha, saaledes at den tilplantes i 7 Aar med 1/7 aarligt. Beplantningen skal ske med Naaletræer og deri Egegrupper paa 20-30 Meters Diameter.

Hofjægermester K.Wolff-Sneedorff freder i Overensstemmelse med Fredningslovgivningens Regler det saaledes tilplantede Areal, der er angivet paa det nærværende Overenskomst vedhæftede Kort (Bilag B).

5.

Nærværende Overenskomst vil i fornødent Omfang være at tinglyse paa de paagældende Ejendommers Folier.

Paataleberettiget erdels Landbrugsministeriet og Naturfredningsraadet, dels de til enhver Tid værende Ejere af de paagældende Arealer.

Engelholm, den 24/3 1941.

K.Wolff-Sneedorff.

Foranstaaende Overenskomst godkendes alene med Undtagelse af Ophævelse af Landbrugsforpligtelsen paa Matr.Nr.1a Stenskov og Matr.Nr.1aa, 1g, 1ac, 1ad, 1b og 1ae Mogenstrup By og Sogn.

Det tilføjes, at Landbrugsministeriet er indforstaaet med, at Godsejer, Hofjægermester K.Wolff-Sneedorff kan kræve Overenskomsten ophævet i sin Helhed, saafremt Landbrugsforpligtelsen ikke

*Kortblad 1512-III-NF.*

*Kortblad 1512-III-NV.*

hæves som forudsat i Overenskomsten inden 3 Maaneder efter derom indgivet Andragende, hvilket Andragende dog vil være at indgive senest 15. April 1941.

Sluttelig tilføjes, at det er en Forudsætning, at Overenskomsten noteres forud for den Ejendommen paahvilende Pantegæld.

Ministeriet for Landbrug og Fiskeri, den 11. Marts 1941.

P. M. V.  
E. B.  
J. Westergaard  
Fm."

Efter at Fredningsnævnet har besigtiget Skoven paa Matr. Nr. 7a af Pederstrup, og efter at der har været afholdt et Møde paa stedet, hvortil alle interesserede har været lovligt indvundet, og hvor Naturfredningsraadet og Danmarks Naturfredningsforening har været repræsenteret, uden at der er fremsat nogen Indsigelse eller ommeldte Fredning eller stillet Forslag til Ændring i denne, stemmer Fredningsnævnet herved:

Den saakaldte Mogenstrup Kirkeskov, Matr. Nr. 7a af Pederstrup Sogn, fredes i Overensstemmelse med Bestemmelserne i Lov om Naturfredning af 7. Maj 1937, saaledes at dette Matr. Nr. 7a bevarer sin nuværende Skikkelse.

Ejeren har Ret til fortsat at drive Skoven, men der vil være at træffe nærmere Aftale om Skovdrift.

Til Gengæld for den af Godsejer Wolff-Sneedorff efter § 1 i fornævnte Overenskomst paatagne Fredning af Matr. Nr. 7a af Pederstrup giver Naturfredningsnævnet Tilladelse til, at der i Overensstemmelse med Overenskomstens § 1, sidste Stk., maa ske Bebygning m.v. paa de i § 1 ommeldte Arealer.

Fredningen vil være at tinglyse paa Matr. Nr. 7a af Pederstrup, saaledes at paataleberettiget er 1) Landbrugsministeriet, 2) Naturfredningsraadet og 3) Naturfredningsnævnet for Præstø Amtsrådskreds.

T h i b e s t e m m e s :

Matr. Nr. 7a af Pederstrup, Mogenstrup Sogn, bør fredes paa de foran angivne Vilkaar.

Hans Hansen      A.P. Hansen      K. Knudsen,

Kopieret 15/12-41 NV. J

Farktsministeriets Genpartik

1871

Nordensbo 7. Februar 1871



9<sup>a</sup>

Fredskov

4<sup>a</sup>

3<sup>c</sup>

5<sup>a</sup>

5<sup>b</sup>

5<sup>c</sup>

Ha. Næstved

Ha. Næstved

Fredskov  
Læsthus

3<sup>e</sup>

3<sup>k</sup>

3<sup>b</sup>

2<sup>a</sup>

8<sup>b</sup>

3<sup>e</sup>

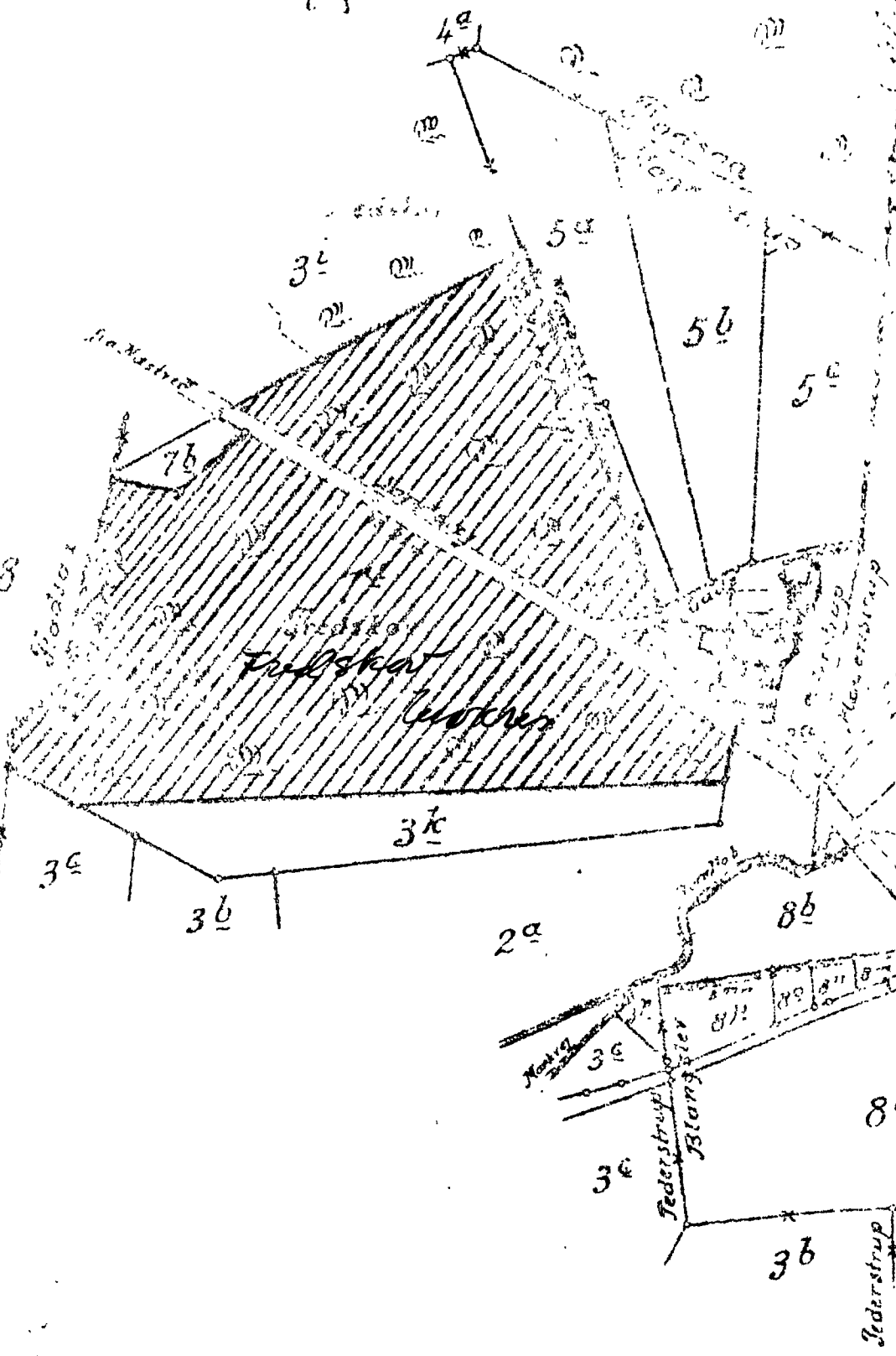
3<sup>e</sup>

8<sup>b</sup>

Pederstrup  
Blangvej

3<sup>b</sup>

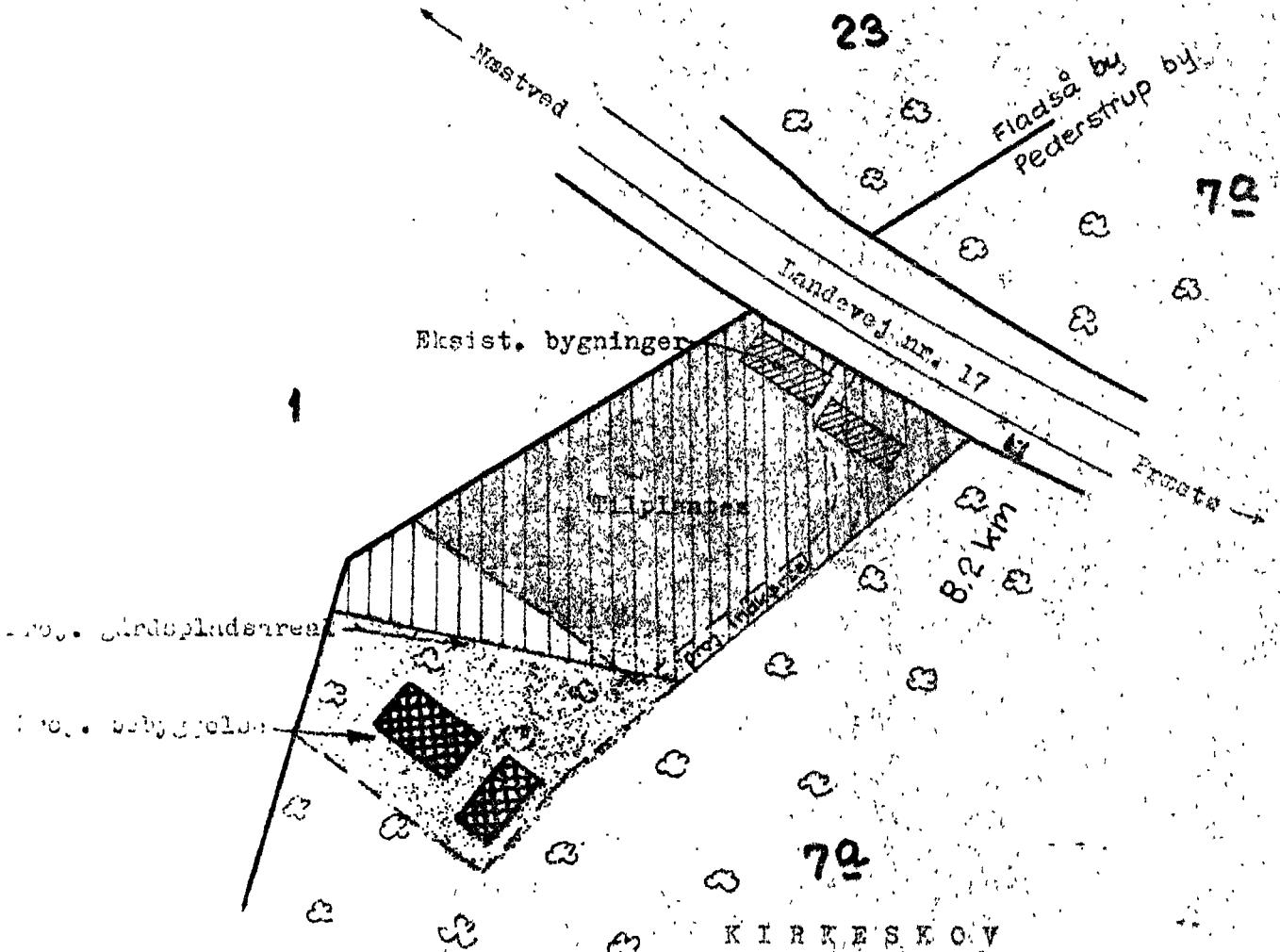
Pederstrup





N o r d

Vest. næppe fredningen



Hilf 1:1000

Arealer af matr.nr. 7<sup>a</sup>

I PEDERSTRUP BY

Mogenstrup sogn, Frests amt

Næstved, den 1 december 1969

*Hilf Nielsen*  
Landinspektør

SST. A. FPU. J. NR. 02-8-1970

F. S. P. J. nr. U-Nes 1/70

Det skraverede areal omfatter det areal af nuværende matr.nr. 7<sup>a</sup>, der på stedet henligger som haveareal m.v. til den eksisterende bebyggelse.

LANDINSPEKTØR H. JUUL NIELSEN NÆSTVED		TELF. (03) 77 01 49
J. NR. 19078	DATO: 16.12.69	
TEGN. NR. 4284	ENDR.:	
A. = 1979		

Vedr. kendelsen af 16. juli 1941

I overenskomsten af 11. og 24. marts 1941 mellem ejer og landbrugsministerium angives i § 4, at matr. nr. 74<sub>a</sub> Bårse By, Bårse skal fredes når det er tilplantet.

Denne fredning er formodentlig ikke gennemført.

20. november 1984

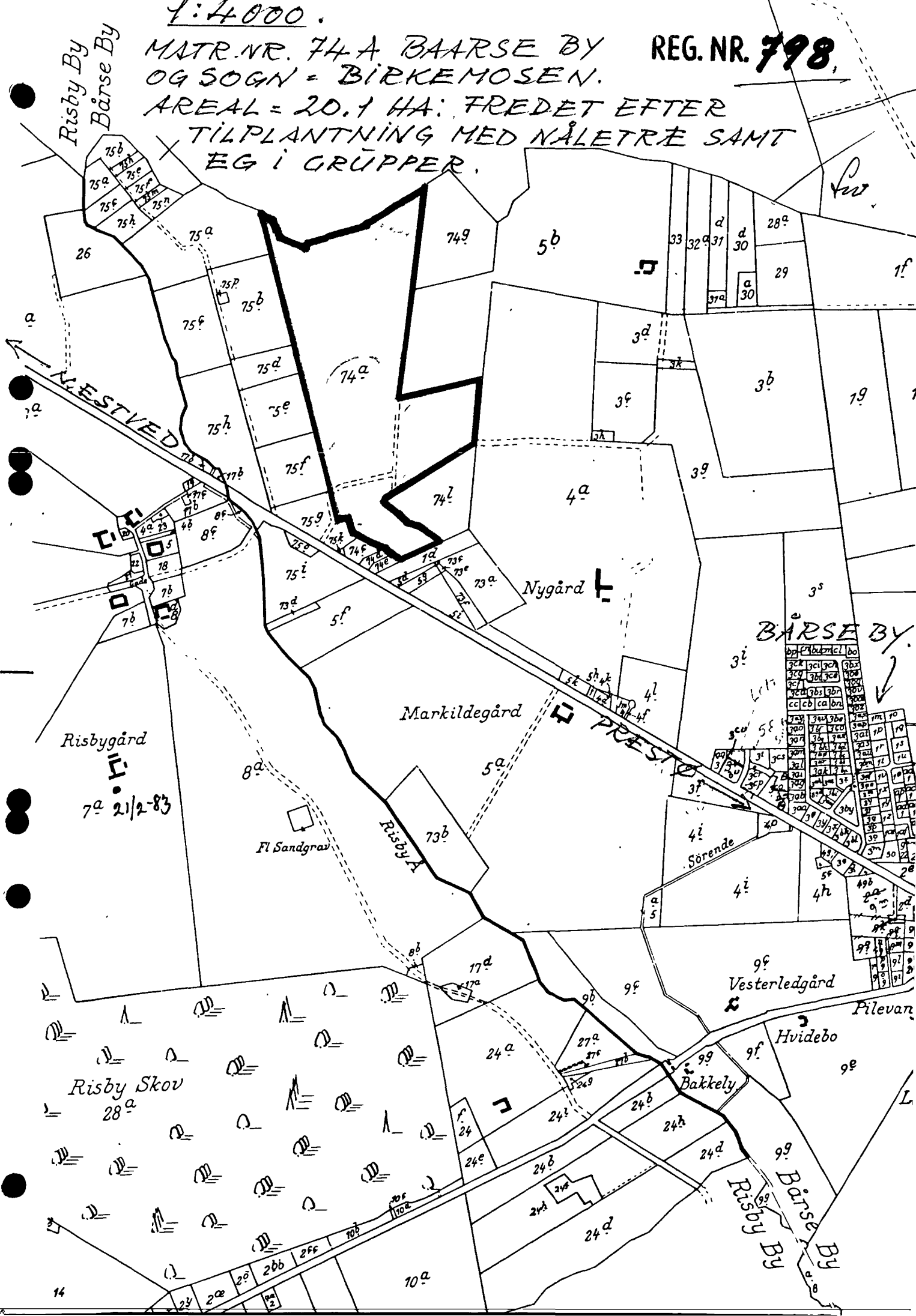
Jørgen Helk

1:4000.

MATR. NR. 74 A BÅARSE BY  
OG SOGN = BIRKEMOSEN.

REG. NR. 798

AREAL = 20.1 HA. FREDET EFTER  
TILPLANTNING MED NÅLETRÆ SAMT  
EG I GRUPPER.



Risby By  
Bårse By

NESTVED

Risbygård  
7a 21/2-83

Markildegård

Nygård

BÅARSE BY

PRESTEN

Sørende

Vesterledgård

Pilevan

Hvidebo

Bakkely

Risby By  
Bårse By

Risby Skov  
28a

14

10a

1f

19

1

3s

3b

3f

3g

3h

3i

3j

3k

3l

3m

3n

3o

3p

3q

3r

3s

3t

3u

3v

3w

3x

3y

3z

3aa

3ab

3ac

3ad

3ae

3af

3ag

3ah

3ai

3aj

3ak

3al

3am

3an

3ao

3ap

3aq

3ar

3as

3at

3au

3av

3aw

3ax

3ay

3az

3ba

3bb

3bc

3bd

3be

3bf

3bg

3bh

3bi

3bj

3bk

3bl

3bm

3bn

3bo

3bp

3bq

3br

3bs

3bt

3bu

3bv

3bw

3bx

3by

3bz

3ca

3cb

3cc

3cd

3ce

3cf

3cg

3ch

3ci

3cj

3ck

3cl

3cm

3cn

3co

3cp

3cq

3cr

3cs

3ct

3cu

3cv

3cw

3cx

3cy

3cz

3da

3db

3dc

3dd

3de

3df

3dg

3dh

3di

3dj

3dk

3dl

3dm

3dn

3do

3dp

3dq

3dr

3ds

3dt

3du

3dv

3dw

3dx

3dy

3dz

3ea

3eb

3ec

3ed

3ee

3ef

3eg

3eh

3ei

3ej

3ek

3el

3em

3en

3eo

3ep

3eq

3er

3es

3et

3eu

3ev

3ew

3ex

3ey

3ez

3fa

3fb

3fc

3fd

3fe

3ff

3fg

3fh

3fi

3fj

3fk

3fl

3fm

3fn

3fo

3fp

3fq

3fr

3fs

3ft

3fu

3fv

3fw

3fx

3fy

3fz

3ga

3gb

3gc

3gd

3ge

3gf

3gg

3gh

3gi

3gj

3gk

3gl

3gm

3gn

3go

3gp

3gq

3gr

3gs

3gt

3gu

3gv

3gw

3gx

3gy

3gz

3ha

3hb

3hc

3hd

3he

3hf

3hg

3hh

3hi

3hj

3hk

3hl

3hm

3hn

3ho

3hp

3hq

3hr

3hs

3ht

3hu

3hv

3hw

3hx

3hy

3hz

3ia

3ib

3ic

3id

3ie

3if

3ig

3ih

3ii

3ij

3ik

3il

3im

3in

3io

3ip

3iq

3ir

3is

3it

3iu

3iv

3iw

3ix

3iy

3iz

3ja

3jb

3jc

3jd

3je

3jf

3jg

3jh

3ji

3jj

3jk

3jl

3jm

3jn

3jo

3jp

3jq

3jr

3js

3jt

3ju

3jv

3jw

3jx

3jy

3jz

3ka

3kb

3kc

3kd

3ke

3kf

3kg

3kh

3ki

3kj

3kk

3kl

3km

3kn

3ko

DISPENSATIONER>

**Afgørelser – Reg. nr.: 00798.00**

**Dispensationer i perioden: 27-04-1998**

28 APR. 1998

UDSKRIFT

AF

REG. NR. 0798.00.

FORHANDLINGSPROTOKOL FOR FREDNINGSNÆVNET

I STORSTRØMS AMT.

Den 27.april 1998 foretoges på dommerkontoret i Vordingborg af formanden for fredningsnævnet, dommer Ulf Andersen.

Fr.s. 5/98.

Ansøgning om dispensation fra fredningskendelse af 16.juli 1941 til etablering af PVC-ledning mellem en kilde i Kirkeskoven ved Mogenstrup og Sct. Mogens Kilde og etablering af brøndring/anlæg, der nedgraves. Det berørte område er matriculeret under matr. nr. 7a Pederstrup by, Mogenstrup.

Der fremlagdes:

Brev af 31.marts 1998 med bilag fra Storstrøms amt, Natur- og Plankontoret.

Tiltrædelseserklæringer fra nævnets øvrige medlemmer.

Da nævnets formand ligeledes kunne tiltræde det ansøgte, gav nævnet tilladelse hertil, idet det dog påtales, at en del af anlægget if. Natur- og Plankontoret allerede er etableret.

Det er et vilkår for tilladelsen,

at brøndring/anlæg ved kilden etableres i højde med det omgivende terræn, således at denne skjules mest muligt,

at nedgravning af PVC-røret gennemføres således, at terrænet reetableres fuldstændigt

at krydsningsstedet ved det beskyttede dige syd for kilden reetableres fuldstændigt efter krydsningen.

Nævnets afgørelse bortfalder, hvis den ikke er udnyttet inden 3 år, jfr. naturbeskyttelseslovens §66, stk. 3

121/5-0001

Bil.

Ulf Andersen

formand

Fremsendes idet udskriftens rigtighed bekræftes.

Nævnets afgørelse kan påklages til Naturklagenævnet af den, der har anmodet om fredningsnævnets afgørelse og af de i naturbeskyttelseslovens § 86 nævnte myndigheder m.fl..

Klagefristen er 4 uger fra den dag afgørelsen er meddelt.

Klage indgives skriftligt til Fredningsnævnet for Storstrøms Amt, Kirketorvet 16, 4760 Vordingborg.

Tilladelsen kan ikke udnyttes før udløbet af klagefristen. Er klage iværksat, kan tilladelsen ikke udnyttes, medmindre afgørelsen stadfæstes af Naturklagenævnet.

Fredningsnævnet for Storstrøms Amt

Vordingborg den 27.april 1998

  
Ulf Andersen

formand

Udskrift er sendt til:

1. Storstrøms Amt, Natur- og Plankontoret, Parkvej 37, 4800 Nykøbing F, j.nr. 8-70-52-353-1-1995.
2. Storstrøms Amt, Teknisk forvaltning Vejkontoret, Sneserevej 16, Postboks 3, 4733 Tappernøje
3. Fladså kommune, Pederstrupvej 1, Mogenstrup, 4700 Næstved
4. Skov- og Naturstyrelsen, Haraldsgade 53, 2100 København Ø.
5. Danmarks Naturfredningsforening, Nørregade 2, 1165 København K. ( bilag)
6. Henning Nielsen, Brøderupvej 24, 4733 Tappernøje
7. Verner Larsen, Fanefjordgade 150, 4792 Askeby.