

Afgørelser – Reg. nr.: 00795.00

**Fredningen vedrører: Gilleleje Strandbakker -
OPHÆVET, SE 7833.00.**

Domme

Taksationskommissionen

Naturklagenævnet

Overfredningsnævnet

Fredningsnævnet

03-06-1941

Kendelser

Deklarationer

FREDNINGSNÆVNET >

Gilleleje Strandbakker
Fredningen ophævet

INDHOLDSFORTEGNELSE , lyst 10/6 1941,

- Overenskomst af 3/6 1941 [nævn] om fredning af kystnære arealer, status quo, off. adgang
- Afgørelse af 2.12.91 (nævn 46/90) som OPHÆVER FREDNINGEN, arealet indgår i ny større fredning, se REG.NR. 7833.00

213 GRÆSTED-GILLELEJE

1514 I NV

MATRIKELFORTEGNELSE

(ajour pr. 1/7 1945)

Fredningen omfatter (helt eller delvis) følgende matrikelnumre:

3 fx, 3 gl, 3 nm, 3 no, 3 ng, 3 nv, 87 bq, 87 bz,
87 co, 89 dv, 89 dx Gilleleje By, Gilleleje
2 bi, 2 bk Strand-Børstrup By, —

Gældende matrikulært kortbilag: ^{Jul} 1945

Se også REG. NR.:

U D S K R I F T
af
Forhandlingsprotokollen for Fredningsnævnet for
Frederiksborg Amtsraadsreds.

3/6 - 41

Den 3. Juni 1941 holdt Nævnet undertegnede cst. Formand, fhv. Dommer A.P.Larsen, Hillerød, og Arbejdsmand B.Lewinsen, Gilleleje, Møde i Gilleleje.

Der foretoges:

Fredning af Strandbakkeseelskabets Ejendomme.

" Selskabet "Gilleleje Strandbakker". Gilleleje d.27/3 1941.

Underskrevne Bestyrelse for Selskabet "Gilleleje Strandbakker", der i Følge Skøder er Ejer af følgende Ejendomme:

87bz af Gilleleje, Søborg-Gilleleje Kommune

89dv og 89dx do

87co do

87bq do

3gl m.fl. do (3gl, 3nq, 3nm, 3fx, 3no)

3nv do

2bk af Strand-Børstrup, Søborg-Gilleleje Kommune,

2bi do

paalægges herved disse Arealer følgende Hæftelser, der gaar ud paa at bevare dem, som de nu henligger, til Nytte og Glæde for Offentligheden.

Ingen af disse Ejendomme, eller nogen Del af samme, maa afhendes eller bebygges, herfra undtages dog saadanne Bygninger, der tjener samme Formaal, som disse Ejendomme i det hele, nemlig Offentlighedens Færdsel og Ophold paa dem.

Arealerne skal henligge som de ere, helst græsbevoksede, og det bør søges hindret, at Overfladen forstyrres ved Gravning eller lign. - Der maa ikke her anbringes Reklameskilte el.a. Indretninger, der virker skæmmende - ligesom Grunden ikke maa benyttes til Oplag af Materialer eller til Henlægning af Affald.

Om Plantning eller Fjernelse af Plantning tages Bestemmelse af Selskabet. Der skal være fri Adgang for Offentligheden til det saaledes henliggende Omraade, men Selskabet skal være beføjet til ved Opslag at give Bestemmelser for Ordenens Opretholdelse- og til at paatale eller ved et Opsyn lade paatale Overtrædelser.

Ret til Paatale efter disse Bestemmelser skal foruden Selskabet tilkomme Fredningsnævnet for Frederiksborg Amt og Sogneraade. Skulde disse finde Anledning til at give Tilladelse til nogen Disposition, ved hvilken der tilgaar Selskabet Indtægter eller tilflyder der paa anden Maade dette nogen Indtægt - vil Beløbet være at anvende til Selskabets Formaal: vedligeholde dets Ejendomme og mulig udvide dem - altid til Anvendelse som ovenfor bestemt.

Det bemærkes, at det i Selskabets Lov er forudsat, at den til sin Tid vil overdrage sine Ejendomme til Kommunen (i Tilfælde af Deling da til Gilleleje Sogn), og denne Bestemmelse skal deles staa ved Magt.

Denne Deklaration tilstilles Fredningsnævnet til Godkendelse.

Gilleleje 27/3 1941



Asger Hansen m. fl. "

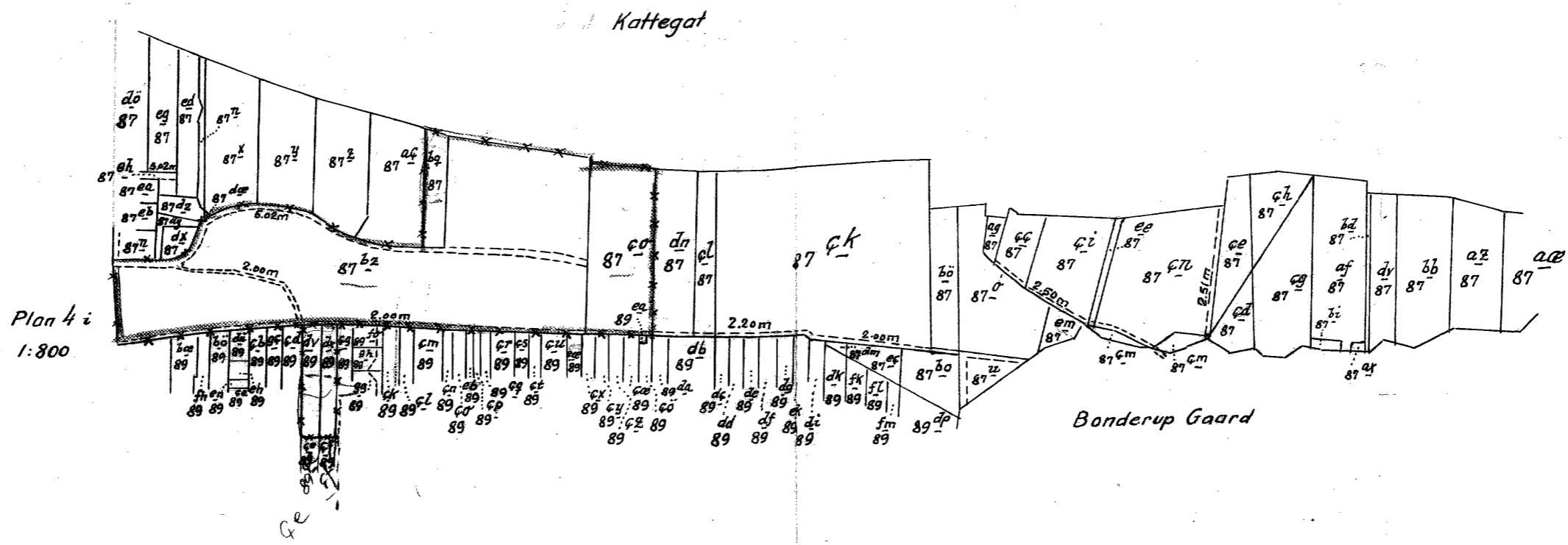
Nævnet besluttede at modtage Selskabets Tilbud og lade Deklarationen tilføre Fredningsbogen med Virkning efter Lov om Naturfredning af 7/5 1937, § 11 samt at lade den tinglyse.

A. P. Larsen

KORT>

Fredningsgrænser:

- sammenfaldende med Skel 
- ikke sammenfaldende med Skel 



Terrain af

Gilleleje By

Sogn: Gilleleje

Herred: Holbo

Amt: Frederiksborg

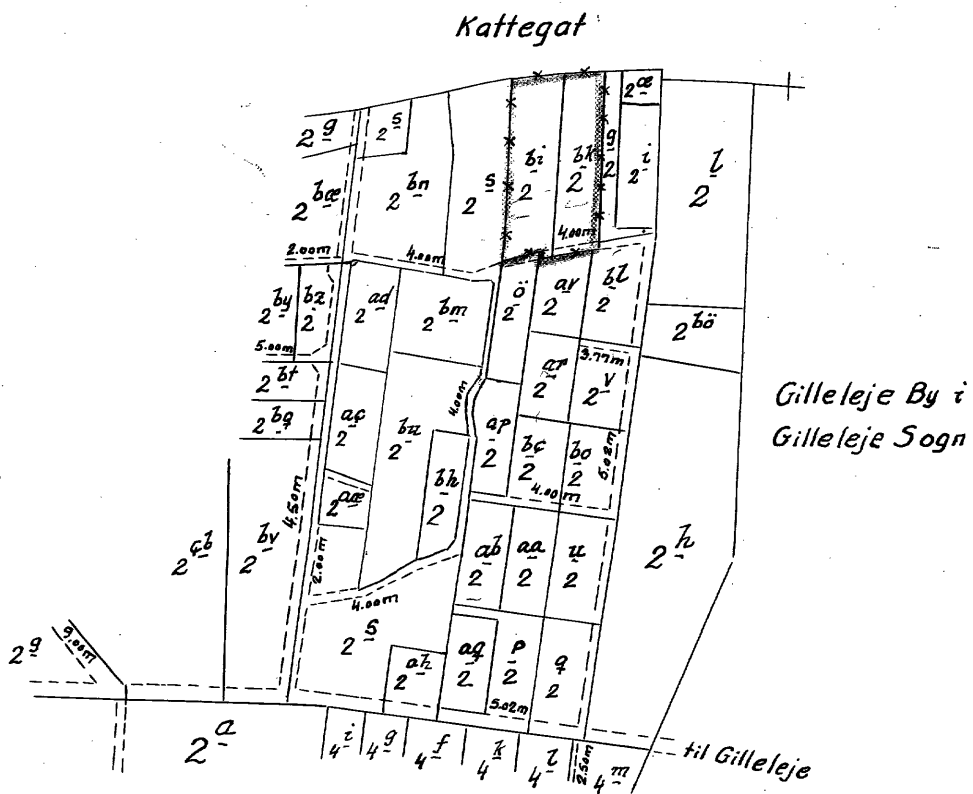
Udfærdiget i Juli 1945
Direktoratet for Matrikulsvæsenet

Maalestoksforhold 1:4000

Dehl 22/3-41 godk 3/6-41 (nr 795)
M 2528

Fredningsgrænser:

sammenfaldende med Skel — * — * — * —
 ikke sammenfaldende med Skel - - - - -



Terrain af

Strand-Börstrup By

Sogn: Gilleleje

Herred: Holbo

Amt: Frederiksborg

Udfærdiget i Juli 1945
 Direktoratet for Matrikulsvæsenet

Maalestoks forhold 1:4000

Dehl. 27/3-41, gædel. 3/6-41 (nr. 795)
 M 2528

DISPENSATIONER>

Afgørelser – Reg. nr.: 00795.00

Dispensationer i perioden: 02-12-1991

Matr. nr. 2 bi
Strand-Børstrup m.fl.

Anmelder :
Naturfredningsnævnet for
frederiksborg amts nord-
lige fredningskreds, fole-
havevej 1, 2970 Hørsholm.

År 1991 den 2. december traf naturfredningsnævnet for Frederiks-
borg Amts Nordlige fredningskreds i sag

FS 46/90

Fredning af kystnære grønne
områder i Gilleleje by, dele
af Græsted-Gilleleje kommune

følgende

a f g ø r e l s e :

INDLEDNING:

STEMPELMÆRKE
RETTEN I
HELSINGE

KUN GYLDIGT MED AUSTRÆKING AF
DOMMERETORRETS KASSEKONTROLLAPPARAT
F 794389

23.12.91 11:04
0000500-00
294375 SM 01

I skrivelse af 29. marts 1990 anmodede Dansk Naturfredningsfor-
ening om, at der blev rejst fredningssag på nærmere angivne
arealer på A) Gilleleje Veststrand B) Gilbjerg Strand C) Den
grønne kile foran Gillelejehjemmet og D) Strandbakkerne øst for
Gilleleje. Arealerne er beliggende i Græsted-Gilleleje kommune,
Frederiksborg Amtskommune.

Efter at fredningsnævnet den 14. april 1990 havde bekendtgjort
sagens rejsning, jf. naturfredningslovens § 15, og indkaldt til
offentligt møde den 6. juni 1990, begærede Danmarks Naturfred-
ningsforening mødet og sagsbehandlingen udsat med henblik på i
fællesskab med Græsted-Gilleleje kommune at udarbejde og fore-
lægge et endeligt fredningsforslag. Nævnet tog begæringen til
følge.

I skrivelse af 22. januar 1991 tilbagekaldte Danmarks Naturfred-
ningsforening forslaget af 29. marts 1990 og fremsatte i fælles-
skab med Græsted-Gilleleje kommune et endeligt fredningsforslag
af 22. januar 1991, hvorom forslagsstillerne er enige undtagen
vedrørende afgrænsningen af fredningen på en del af matr.nr. 3 r,
arealet mellem Gillelejehjemmet og Gilbjergstien samt vedrørende

private tages særlige hensyn til bygningers beliggenhed og indretning samt til afskærmning af udendørs opholdsarealer.

E. Dispensation.

Fredningsgrænsen for område A mod havnens arealer kan af fredningsmyndighederne tillades flyttet, såfremt en udvidelse af havnen ønskes gennemført og vejadgang til et nyt havnebassin med tilhørende anlæg og til en naturlig afrunding mod stranden af tvingende grunde ikke kan findes indenfor det nuværende havneareal.


F. Følgende fredninger ophæves:

Fredningsnævnskendelse	20.02.1938
Overfredningsnævnskendelse	23.08.1938
Fredningsdeklaration	27.03.1941
lyst	10.06.1941
Fredningsnævnskendelse	17.09.1956
Fredningsnævnskendelse	30.04.1960
Overfredningsnævnskendelse	12.06.196

Afgørelsen og forkøbsrettighederne vil være at tinglyse forud for pantegæld på de af fredningen omfattende ejendomme med fredningsnævnet og Frederiksborg Amt som påtaleberettigede.

Kort over det fredede område er vedlagt denne kendelse.

Fredningsnævnets afgørelse kan indbringes for Overfredningsnævnet inden ankefristen, der udløber 4 uger efter modtagelse af afgørelsen.


Harry Rasmussen


P.H. Raaschou

Inge Sass

frem-