

Afgørelser – Reg. nr.: 00790.00

Fredningen vedrører: Majbølle Kirke

Domme

Taksationskommissionen

Naturklagenævnet

Overfredningsnævnet

Fredningsnævnet

03-05-1941

Kendelser

Deklarationer

4 dekl. 1951

FREDNINGSNÆVNET >

U D S K R I F T

af

3/5 41

Forhandlingsprotokollen for Fredningsnævnet for
Maribo Amtsrådskreds.

Aar 1941 den 3. Maj Kl. 15 holdt Nævnet, bestaaende af Sogne-
raadsformand A. Jørgensen, Holeby, Gaardejer Bernhard Petersen,
Majbølle og Formanden Dommer Delbanco, Nykøbing F., Møde i Maj-
bølle, hvor da foretoges:

Sag angaaende Forbud mod Opførelse af
en Transformatorstation i Nærheden af
Majbølle Kirke.

Der fremlagdes:

.....

Nu mødte Suppleanten Lærer K. Engell, Majbølle.

2 af Medlemmerne mener ikke, at det paatænkte Byggefore-
tagende vil gribe forstyrrende ind i den bestaaende Tilstand,
saaledes at der er Anledning til at forbyde det. De anfører ogsaa
at det vil være forbundet med stor Vanskelighed for Værket at
finde anden dertil egnet Byggeplads.

Det tredie Medlem mener derimod, at Opførelse af den paa-
gældende Station nær op til Kirkegaardsdiget og i umiddelbar
Nærhed af selve Kirken vil virke disharmonisk, saaledes at
Byggeforetagendet bør forhindres.

Flertallets Standpunkt vil være at lægge til Grund for
Paakendelsen.

Der afsagdes derefter saalydende

K e n d e l s e:

Den af Majbølle Menighedsraad fremsatte Protest mod Op-
førelse af den paagældende Koblingsstation kan ikke tages til
Følge.

Delbanco Adolf Jørgensen K. Engell.

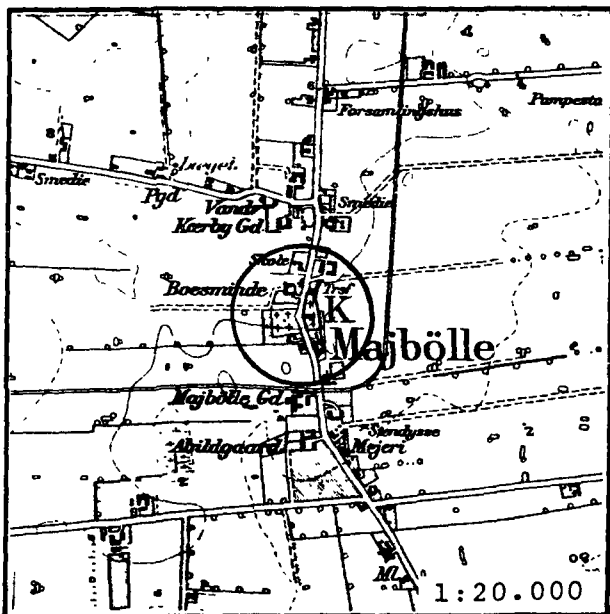
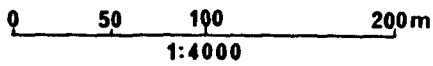
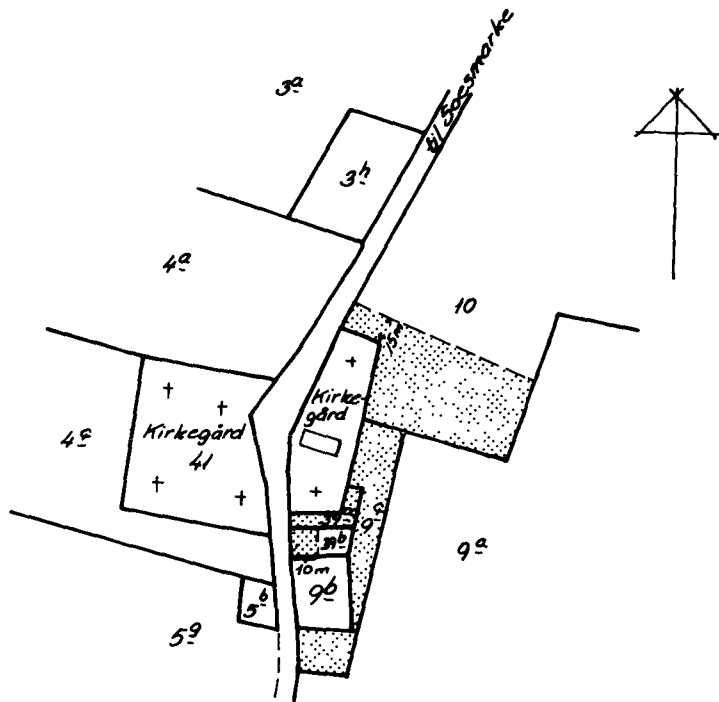
Sagen sluttet.

Mødet hævet.

Delbanco

.....

DEKLARATIONER>



Kommune: Sakskøbing 387
Ejerlav : Majbølle
Sogn : Majbølle

Matr. nr.	Dekl./Kendelse dato	Tinglyst dato
9 c	20/08-1951	18/10-1952
10	20/08-1951	18/10-1952
39 a	11/09-1951	3/11-1952
39 b	20/08-1951	30/12-1952

REG. NR. 1919
790

16/5.
110

Stempel- og gebyrfri i h.t. lov 140/1937 § 33.
1984
18 OKT 1952.

Anmelder:

Fredningstilbud NATURFREDNINGSNÆVNET
FOR MARIBO AMTRAADSKREDS

Undertegnede **gartner Frederik Rasmussen, Majbølle,**
tilbyder herved som ejer af matr. nr. **9 g**

af **Majbølle** by **og** sogn,
at lade nedennævnte areal af ovennævnte matr. nr. frede som nedenfor anført,

Arealet beskrives således:

**Arealet er beliggende øst for kirken og kirkegården i Majbølle.
Fredningen omfatter hele det øst for kirkegården beliggende areal
af 9 g**

Bestemmelser I af 4
Klik her for næste markering

Fredningen har følgende omfang:

Arealerne må ikke bebygges eller beplantes med højt voksende træer, midlertidigt eller vedvarende, ligesom der heller ikke på arealerne må graves grus eller anbringes transformatorstationer, telefon- og telegrafmaster o. lign., skure, udsalgssteder, isboder, vogne til beboelse eller andet, som kan virke skæmmende.

~~Et foto af arealet er vedlagt~~

For fredningen kræver jeg ingen erstatning.

Jeg er indforstået med, at ovenstående fredningstilbud tinglyses på min ejendom matr. nr.
9 g af **Majbølle** by **Majbølle** sogn.

dog uden udgift for mig, med oprykkende prioritet næst nuværende hæftelser.

Påtaleberettiget i henhold til forestående er fredningsnævnet for Maribo amt,

provsten for **Musse** herred og **Majbølle** menighedsråd,

Majbølle, den **20/8** 19 **51**.

Til vitterlighed:

Albert Bruhn, J. Ezner.

Frederik Rasmussen,

Idet fredningsnævnet for Maribo amt modtager og godkender foranstående fredningstilbud, bestemmes det, at tilbudet skal lyses som servitut på matr. nr. **9 g**

af **Majbølle** by **Majbølle** sogn,

af hartkorn: **0** tdr. **0** skp. **2** fdk. **0 1/2** alb., hvilket matr. nr. i forbindelse med matr. nr. **ibid.** udgør et landbrug.

Det fredede areal ses indtegnet på vedlagte kort, af hvilket en genpart bedes henlagt på akten.

Fredningsnævnet for Maribo amt, den **16. oktober 1952.**

Bruun.

Indført i dagbogen for retskreds nr. 29, Sakstøbing
købstad m.v., den 18 OKT 1952.
Lyst.TingbogsBd. Majballe Bl. 9 g Akt:Skab C nr. 341.

Huno von Holstein.

/.....

Afgift: Lov 140/37 § 33.
2 kr.

Retakreds nr. 29
Sakstøbing købstad
m.v.

Stempel- og gebyrfri i h.t. lov 140/1937 § 33.

Anmelder:

1985

18 OKT 1952.

Fredningstilbud

NATURFREDNINGSNÆVNET
FOR MARIBO AMTRAADESKREDS

Undertegnede **Gårdejer Rasmus Bentsen, Måjbølle,**
tilbyder herved som ejer af matr. nr. **10**

af **Måjbølle** by **og** sogn,
at lade nedennævnte areal af ovennævnte matr. nr. frede som nedenfor anført.

Arealet beskrives således:

Arealet er beliggende nord og øst for Måjbølle kirke og kirkegård. Fredningen omfatter mod nord en 15 meter bred bræmme regnet fra kirkegårdens nordlige skel, mod øst arealet mellem kirkegårdsdi- get og parcellens østlige skel.

Fredningen har følgende omfang:

Arealerne må ikke bebygges eller beplantes med højt voksende træer, midlertidigt eller vedvarende, ligesom der heller ikke på arealerne må graves grus eller anbringes transformatorstationer, telefon- og telegrafmaster o. lign., skure, udsalgssteder, isboder, vogne til beboelse eller andet, som kan virke skæmmende.

~~Agroter og andre ukrudter~~

For fredningen kræver jeg ingen erstatning.

Jeg er indforstået med, at ovenstående fredningstilbud tinglyses på min ejendom matr. nr. **10** af **Måjbølle** by **Måjbølle** sogn.

dog uden udgift for mig, med oprykkende prioritet næst nuværende hæftelser.

Påtaleberettiget i henhold til forestående er fredningsnævnet for Maribo amt,

provsten for **Misse** herred og **Måjbølle** menighedsråd.

Måjbølle, den **20/8** 19 **51.**

Til vitterlighed:
Albert Bruhn, J. Exner.

Re. Bentsen.

Idet fredningsnævnet for Maribo amt modtager og godkender foranstående fredningstilbud, bestemmes det, at tilbudet skal lyses som servitut på matr. nr. **10**

af **Måjbølle** by **Måjbølle** sogn,

af hartkorn: **5** tdr. **6** skp. **2** fdk. **0** alb., hvilket matr. nr. i forbin-
~~delse med matr. nr.~~ ~~id~~ udgør et landbrug.

Det fredede areal ses indtegnet på vedlagte kort, af hvilket en genpart bedes henlagt på akten.

Fredningsnævnet for Maribo amt, den **16. oktober 1952,**

Bruhn,

Indført i dagbogen for retskreds nr. 29, Saksjøbing
købstad m.v., den 18 OKT 1952.

Lyst, TingbogsBd. Køjballe Bl. 10 Akt:Slab B nr. 157.

Huno von Holstein. /.....

Afgift:

Lov 140/1937 § 53.

2 kr.

Retskreds nr. 29
Saksjøbing købstad
m.v.

13. NOV. 1952, 2170

Fredningstilbud

Undertegnede **Majbølle sogneråd på kommunens vegne** tilbyder herved som ejer af matr. nr. **39 a**

af **Majbølle** by **Majbølle** sogn, at lade nedennævnte areal af ovennævnte matr. nr. frede som nedenfor anført.

Arealet beskrives således:

Arealet er beliggende syd og øst for Majbølle kirke og kirkegård. Fredningen omfatter det der under matr.nr. 39 a matrikulerede beliggende areal.

Bestemmelser 3 af 4
Klik her for næste markering

Fredningen har følgende omfang:

Arealerne må ikke bebygges eller beplantes med højt voksende træer, midlertidigt eller vedvarende, ligesom der heller ikke på arealerne må graves grus eller anbringes transformatorstationer, telefon- og telegrafmaster o. lign., skure, udsalgssteder, isboder, vogne til beboelse eller andet, som kan virke skæmmende.

~~der forbeholder mig den ret til at~~

For fredningen kræver ~~vi~~^{vi} ingen erstatning.

Vi er indforstået med, at ovenstående fredningstilbud tinglyses på ~~matr. nr.~~^{matr. nr.} **39 a** af **Majbølle** by **og** sogn,

dog uden udgift for ~~os~~, med oprykkende prioritet næst nuværende hæftelser.

Påtaleberettiget i henhold til forestående er fredningsnævnet for Maribo amt,

provsten for **Musse** herred og **Majbølle** menighedsråd.

Soesmarke, den **11/9** 19 **51**.

Fredningstilbudet tiltrædes på sognerådsmødet d.10.9.51. P.S.V. Albert Bruhn.
Majbølle sogneråd pr. Guldborg.

Idet fredningsnævnet for Maribo amt modtager og godkender foranstående fredningstilbud, bestemmes det, at tilbudet skal lyses som servitut på matr. nr. **39 a**

af ~~XXXX~~ **Majbølle** by **Majbølle** sogn, af hartkorn: **0** tdr. **0** skp. **0** fdk. **0** alb., ~~hvilket medfører for hver~~

~~af~~ Det fredede areal ses indtegnet på vedlagte kort, af hvilket en genpart bedes henlagt på akten.

Fredningsnævnet for Maribo amt, den **12/11 1952.**

Bruhn.

Anterådet har godkendt sognerådets foranstående fredningstilbud.

M a r i b o a n t e r å d, den 23. oktober 1952.

G. W. Schaeffer
est.

Indført i dagbogen for retskreds nr. 29, Saxebo

købstad m.v., den 13. NOV. 1952.

Lyst: Tingbog: Bd. Majbølle Bl. 39 a Akt: Skab E nr. 257.
Huno von Holstein.

/.....

Afgift: Lov 140/1937 § 33.
2 kr.

Retskreds nr. 29,
Saxebo købstad
m.v.

Stempel- og gebyrfri i h.t. lov 140/1937 § 33. REG. NR. 1919

Anmelder:

22503

Fredningstilbud

NATURFREDNINGSNÆVNET
FOR MARIBO AMTRAADESKREDS

30 DEC. 1952.

Undertegnede husejer Chr. Jørgensen, Majbølle,
tilbyder herved som ejer af matr. nr. 39 b

af **Majbølle** by **og** sogn,
at lade nedennævnte areal af ovennævnte matr. nr. frede som nedenfor anført.

Arealet beskrives således:

Arealet er beliggende syd for Majbølle kirke og kirkegård.
Fredningen omfatter den vestlige ende af parcellen, begrænset mod
øst af en linie fra et punkt 10 meter fra parcellens nordvest-
lige hjørne ad det nordlige skel ret mod syd.

Fredningen har følgende omfang:

Arealerne må ikke bebygges eller beplantes med højt voksende træer, midlertidigt eller ved-
varende, ligesom der heller ikke på arealerne må graves grus eller anbringes transformatorstationer,
telefon- og telegrafmaster o. lign., skure, udsalgsteder, isboder, vogne til beboelse eller andet, som
kan virke skæmmende.

~~Indførelsen af arealerne sker ret til et~~

Bestemmelser 4 af 4

For fredningen kræver jeg ingen erstatning.

Jeg er indforstået med, at ovenstående fredningstilbud tinglyses på min ejendom matr. nr.

39 b af **Majbølle** by **Majbølle** sogn,

dog uden udgift for mig, med oprykkende prioritet næst nuværende hæftelser.

Påtaleberettiget i henhold til forestående er fredningsnævnet for Maribo amt,

provsten for **Musse** herred og **Majbølle** menighedsråd.

Majbølle, den 20/ 8 19 51.

Til vitterlighed:

Chr. Jørgensen.

J. Exner. Albert Bruun.

Idet fredningsnævnet for Maribo amt modtager og godkender foranstående fredningstilbud,
bestemmes det, at tilbudet skal lyses som servitut på matr. nr. **39 b**

af **Majbølle** by **Majbølle** sogn,

af hartkorn: 0 tdr. 0 skp. 0 fdk. 14 alb., ~~indførelsen af arealerne sker ret til et~~

~~indførelsen af arealerne sker ret til et~~

Det fredede areal ses indtegnet på vedlagte kort, af hvilket en genpart bedes henlagt på akten.

Fredningsnævnet for Maribo amt, den 29. december 1952.

Bruun.

Foranstående fredningstilbud tiltrædes af os som ejere af
matr.nr. 39 b Majbølle iflg. skøde lyst 16/11 1951.

Majbølle den 17 - 11 - 52.

For Majbølle Brugsf.

J.P. Jensen.

Indført i Dægbogen for Retskreds Nr. 29, Sakskebing
Købstad m.v., den 30 DEC 1952.

Lyst. TingbogsBd. Majbølle Bl. ~~39~~ 39 p Aktskab E Nr. 531.

Forevist Majbølle brugsforenings forhandlingsprotokol samf
og sammes love.

Hans von Holstein.

/.....

Afgift: Lov 140/37 § 33.)
2 kr.)

Retskreds nr. 29
Sakskebing købstad
m.m.

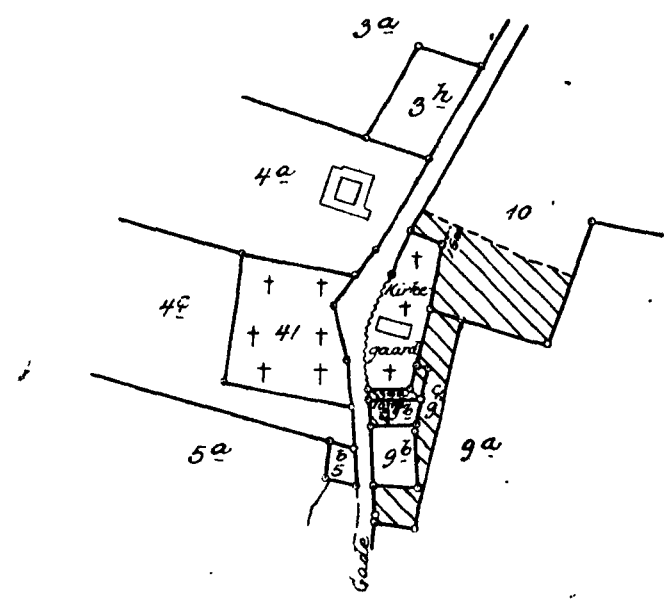
At denne kort-genpart er nøjagtig genpart af det originale kort vedrørende ejendommen
attesteres herved
Justiministeriets genpartkalkuleret. Til kort.

mfr. nr.

Bestillingsformular

Y-1 fløj

Navn: 19 d



*Terræn af
Majbølle By og Sogn,
Musse Herred,
Maribo Amt.
Efter en Kopi af Matrikelkortet.*

De i h.t. tilbud af 20/8-1951 af matr. nr. 9a, 10 og 39b
Majbølle By og af 11/9-1951 af matr. nr. 39a ibd. med
fredningsservitut sikrede arealer er på dette kort vist
med skrå skravering.

Maribo i juli 1952.

J. Jørgensen
Landinspektør.