

**Afgørelser – Reg. nr.:**

**Fredningen vedrører:**

**Bemærkninger**

**Domme**

**Taksationskommissionen**

**Natur- og Miljøklagenævnet**

**Overfredningsnævnet**

**Fredningsnævnet**

**Kendelser**

**Deklarationer**

**Forslag**

**Dispensationer: sidst i filen med den nyeste til sidst**

FREDNINGSNÆVNET >

74 1941

af

Forhandlingsprotokollen for Fredningsnævnet for Københavns Amdsraadskreds.

DEKLARATION.

Under Henvisning til Naturfredningslovens § 25 og til Fredningsnævnets Behandling af Zonekort for Søllerød Kommune (jvf. Løbe Nr. 21 i Fredningsnævnets Protokol for Møderne 4/1 1938 og 5/10 1938), og i Anledning af Fredningsnævnets Vedtagelse af 20/12 1940 (tiltraadt af Overfredningsnævnets ved Skrivelse af 10/1 1941), pålægges der herved, efter Overenskomst mellem Ejeren og Fredningsnævnet den i § 1 nævnte Del af Ejendommen Havarthigaarden, Matr. Nr. 6a af Øverød By, Søllerød Sogn, følgende Servitutter:

## § 1.

Det paa vedhæftede Plan med Kantskravering indrammede Omraade mellem Kirkeskoven og Øverødvej, som er optaget paa Overfredningsnævnets Fredningsplan af 28/1 1939, og som er beliggende paa begge Sider af det i Henhold til Lov af 13/11 1940 projekterede Stianlæg, skal fredes saaledes, at Tilstanden paa dette ikke maa forandres, men det skal udelukkende udnyttes paa samme Maade som hidtil.

Havnlig er det uden Fredningsnævnets Tilladelse forbudt:

- a) at opføre Bygninger af enhver Art, herunder Boder, Skure og Høusehuse, eller anbringe andre Inretninger, der kan virke mispydende herunder Ledningsmaster og lign.,
- b) at fjerne noget somhelst af den paa Arealet staaende Beplantning af Træer, Buske og levende Hegn,
- c) at foretage nogen Beplantning af Arealet udover Vedligeholdelse af den eksisterende,
- d) at foretage Afgravninger og Paafyldning af det naturlige Jordsmon,
- e) at opfylde Søer og Vandhuller eller at benytte disses Bredder til Aflasning af Affald,
- f) at nedbryde Stenbælder.

Endvidere maa der ikke uden Fredningsnævnets Tilladelse anlægges Veje og Stier eller tilstaaes Fremmand Vejrettigheder over Arealet.

§ 2.

Paataleretten med Hensyn til Overholdelse af de anførte og eventuelt tilkommende Servitutter tilkommer Fredningsnavnet og Søllerød Sogneraad, hver for sig og i Forening. Dispensationer fra de anførte og eventuelt tilkommende Servitutter kan, hvor særlige Forhold taler derfor, meddeles af Fredningsnavnet efter indhentet Udtalelse fra Sogneraadet.

§ 3.

Nærværende Deklaration vil ved Navnets Foranstaltning være at tinglyse som servitutstiftende paa ovennavnte Ejendoms Blad i Tingbogen.


Med Hensyn til de paa Ejendommen paahvilende Servitutter Byrder henvises til Ejendommens Blad i Tingbogen.


Øverød, den 17. April 1941.

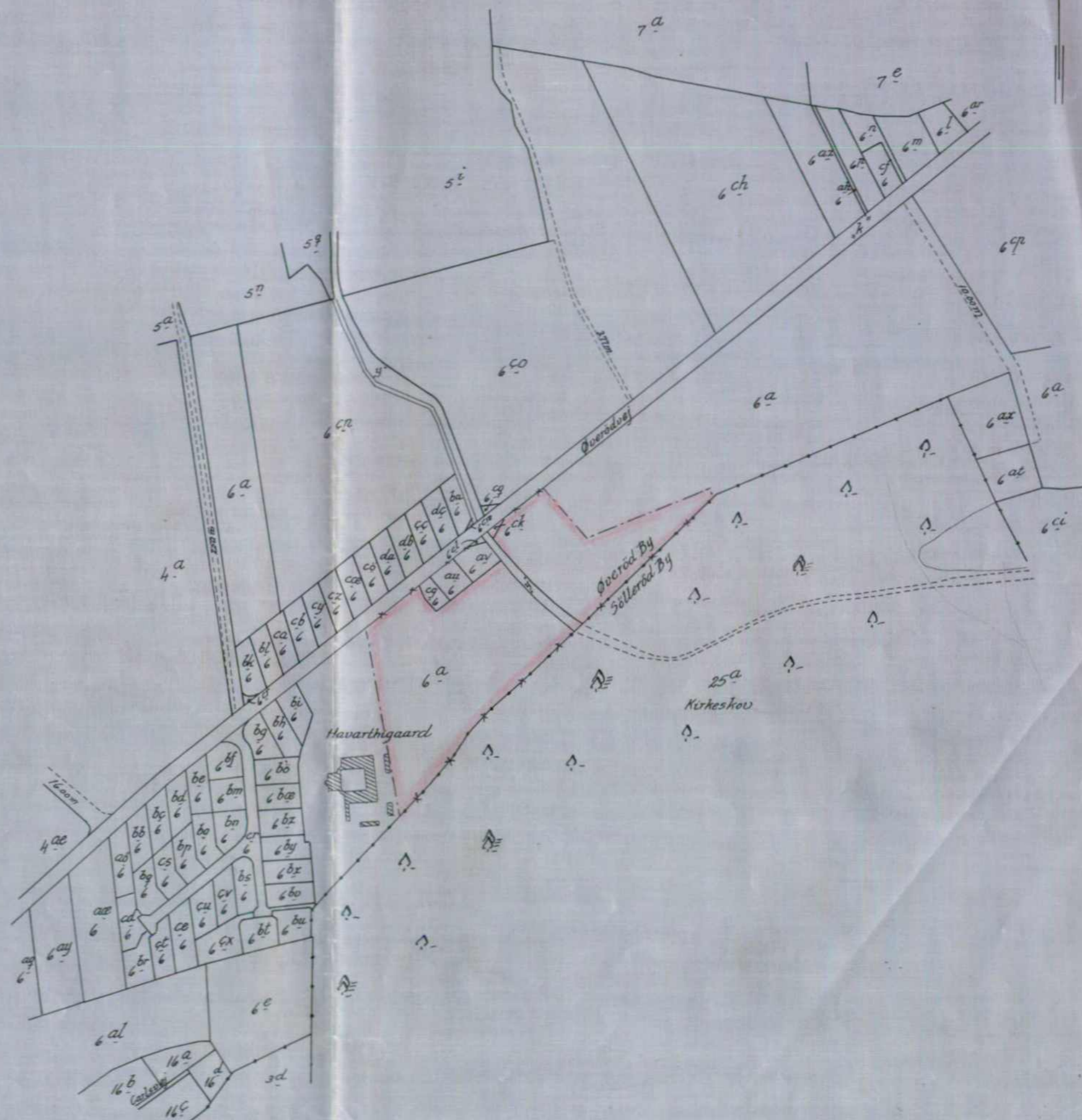
sign. F. Clausen

Ejer af matr. Nr. 6a af Øverød By, Søllerød Sogn.

Fredningsgrænser:

sammenfaldende med Skel 

ikke sammenfaldende med Skel 



med en rodet på  
M.B + M. Mark

Terrain af

Søllerød og Øverød Byer

Sogn: Søllerød

Herred: Sokkelund

Amt: Københavns

Udfærdiget i april 1950  
Direktoratet for Matrikulsvæsenet

J. N. Gildsen  
Eksp.

