

Afgørelser – Reg. nr.: 00785.00

Fredningen vedrører: Borgbjergs Banke

Domme

Taksationskommissionen

Naturklagenævnet

Overfredningsnævnet

Fredningsnævnet

10-03-1941

Kendelser

Deklarationer

FREDNINGSNÆVNET >

Forhandlingsprotokollen for Fredningsnævnet for Sorø Amtsraadskreds.

DEKLARATION

Bestemmelser

Efter Henstilling af Bestyrelsen for Institutionen Borgbjergs Mindepark er den Institutionen tilhørende Ejendom Matr. Nr. 6i af Boeslunde By og Sogn, af Hartkorn 3 Fdk. og bestaaende af den saakaldte Borgbjergs Banke, med al jordfast Tilbehør fredet efter Naturfredningsloven af 7. Maj 1937. Fredningen gælder tillige Adgangsvejen til Banken, Matr. Nr. 26b af Boeslunde.

Fredningsnævnet for Sorø Amtsraadskreds, Adr. Dommerkontoret i Sorø, den 10. Marts 1941.

sign. Fribert

DISPENSATIONER>

Afgørelser – Reg. nr.: 00785.00

Dispensationer i perioden: 06-01-1997 - 05-07-2006

FREDNINGSNÆVNET for Vestsjællands Amt

ledtaget
Skov- og Naturstyrelsen

Erik B. Neergaard

Skælskør kommune
Teknisk forvaltning
Næstvedvej 15
4230 Skælskør

REG. NR. 0785.00

Dato: 6. jan. 1997

Reference:
EBN/JJ

J. nr. :
F.73/1996

Ved skrivelse indgået den 29/10 1996 har Vestsjællands Amtskommune for kommunen ansøgt om nævnets tilladelse til etablering af en trappe på vestsiden af Borgbjerg Banke på matr. nr. 6 i Boeslunde by, Boeslunde.

Vestsjællands Amtskommune, Natur & Miljø har ved sagens fremsendelse bemærket: "Trappen skal forbedre adgangen fra parkeringsmulighederne ved idrætsanlægget til festpladsen på Borgbjerg Banke. Ejendommen er omfattet af en fredningsdeklaration, men det fremgår ikke klart af deklarationen, om trappen kræver en tilladelse.

Området er i dag græsklædt og der er tydelige slidspor efter færdsel. Landskabeligt vil det være en forbedring, hvis færdselen sker mere organiseret af en tydelig markeret sti med en trappe, frem for den nuværende tilstand. Trappen kan udformes med stødtrin af træ eller som i friluftsteatret af betonfliser og trin med grusbelægning som på stien. Såfremt Fredningsnævnet finder, at en tilladelse til trappen er nødvendig, anbefaler amtet, at denne tilladelse meddeles, evt. på vilkår om en nærmere godkendelse af et detailprojekt".

Nævnets afgørelse.

Idet etablering af trappen til banken ikke findes at være i strid med den tinglyste frednings formål, meddeles det, at nævnet i medfør af naturbeskyttelseslovens § 50, stk. 1 tillader etablering af trappen med stødtrin af træ i overensstemmelse med det ansøgte.

Tilladelsen bortfalder såfremt den ikke er udnyttet inden 3 år, jf. naturbeskyttelseslovens § 50, jf. § 66, stk. 2.

Afgørelsen kan påklages til Naturklagenævnet (adr. Vermundsgade 38 B, 2100 København Ø) af bl.a. ansøgeren, ejeren og forskellige myndigheder. Klagefristen er 4 uger fra den dag, afgørelsen er meddelt den pågældende klageberettigede. Hvis klagefristen udløber en lørdag eller helligdag, forlænges fristen til den følgende hverdag.

Klage indgives skriftligt til Fredningsnævnet.

Tilladelser må ikke udnyttes, før klagefristen er udløbet.

Rettidig klage har opsættende virkning for den påklagede afgørelse, med mindre klagemyndigheden bestemmer andet.

Bent J. Pedersen

Erik B. Neergaard

Annette Dahlerup

Miljø- og Energi ministeriet
Skov- og Naturstyrelsen

4700 Næstved

Telefon 53 72 06 62
(53 72 73 38)

J.nr. SM 1996 - 1211/4 - 0001

Akt. nr. 30

Fredningsnævnet for Vestsjællands Amt

REG. NR. 0785.00

Skælskør kommune
Teknisk Forvaltning
Drift- og Anlæg
Næstvedvej 15
4230 Skælskør

Modtaget i
Skov- og Naturstyrelsen for Vestsjællands Amt
13 SEP. 2006
Bøllingsvej 8
4100 Ringsted

Tlf. 57 61 22 66
Fax 57 61 22 16

SCANNET

Journal nr. F 42/06
Deres J.nr. 04.01.00G01/
03.8344.022
V.A. Natur & Miljø's j.nr.
8-70-51-80-331-1024-2006

GENPART

Den 12. september 2006

Ved skrivelse af 9. maj 2006 og senere har kommunen ansøgt om nævnets tilladelse til forbedring af indgangsforholdene til Boeslunde Mindepark (Borgbjergs Banke) på ejendommen matr. nr. 26 b Boeslunde by, Boeslunde, beliggende Sønderupvej 22 A.

Efter anmodning af Fredningsnævnet har Vestsjællands Amt, Natur & Miljø foretaget sagsbehandling og i skrivelse af 20. juli 2006, der er tilsendt kommunen i kopi, har Natur & Miljø tilsendt nævnet sin indstilling.

Natur & Miljøs indstilling er sålydende:

"Mindeparken, der er omfattet af en af Fredningsnævnet den 10. marts 1941 godkendt deklARATION vedrørende fredning af Borgbjergs Banke, ligger ud til Sønderupvej vest for Boeslunde Kirke.

Ifølge fredningsdeklARATIONEN fredes (efter loven) Borgbjergs Banke med al jordfast tilbehør. Fredningen gælder tillige adgangsvejen til Banken.

Kommunen oplyser, at der er visse problemer med bredden på tilkørselsvejen specielt på det gamle stykke, hvor der ikke er støttemure. Der afholdes et par årlige koncerter i Mindeparken, og der er problemer med at få udstyret ind og ud fra Mindeparken. Kommunen foreslår forskellige mulige løsninger på problemet.

På baggrund af udtalelse af 19. juni 2006 fra Kulturmiljørådet har kommunen imidlertid valgt at ansætte landskabsarkitekt Kirsten Lund-Andersen til at udarbejde et skitseforslag til forbedring af indkørselsforholdene til Mindeparken.

Amtet har herefter den 17. juli 2006 fra kommunen modtaget forslag til udvidelse af indkørslen af 5. juli 2006 udarbejdet af landskabsarkitekt Kirsten Lund-Andersen.

SMS-121-00062
14

Kopi af forslaget vedlægges.

Forslaget kort: De to støttemure på de første 5 meter af adgangsvejen bevarer, da det skønnes, at bredden på indkørslen her er tilpas. Den 200 cm brede grusvej mellem de to skråninger forøges til max. 300 - 320 cm og her opføres ca. 70 cm høje støttemure af kampesten, der foroven afsluttes med en græsskråning. Eksisterende træer bevares i den udstrækning, det er muligt. Til ny beplantning anbefales hjemmehørende arter af løvfældende buske og mindre træer, der i udvokset tilstand ikke vil genere kampestensmurene.

Efter amtets vurdering tilgodeser dette forslag til forbedring af indgangsforholdene til Boeslunde Mindepark stedets kvaliteter og vil ikke være uforenelig med fredningen, hvorefter forslaget indstilles til godkendelse".

Nævnets afgørelse:

Den nu tilsendte ansøgning, der fremgår af landskabsarkitekt Kirsten Lund-Andersens projekt af 5. juli 2006, findes ikke i strid med formålet med fredningsdeklarationen godkendt af Fredningsnævnet den 10. marts 1941. Nævnet tillader derfor i medfør af naturbeskyttelseslovens § 50, stk. 1 at indgangsforholdene til Boeslunde Mindepark ændres i overensstemmelse med landskabsarkitektens projekt jvf. tegningsnumre LS - 7.01 af 5. juli 2006.

Tilladelsen bortfalder såfremt den ikke er udnyttet inden 3 år, jf. naturbeskyttelseslovens § 50, jf. § 66, stk. 2.

Afgørelsen kan efter naturbeskyttelseslovens § 43, jf. § 86, jf. § 87, stk. 1 påklages til Naturklagenævnet (adr. Frederiksbørggade 15, 4., 1360 København K) af bla. ansøgeren, ejeren og forskellige myndigheder, foreninger og organisationer. Klagefristen er 4 uger fra den dag, afgørelsen er meddelt den pågældende klageberettigede. Hvis klagefristen udløber en lørdag eller helligdag, forlænges fristen til den følgende hverdag.


Klage indgives skriftligt til Fredningsnævnet.


Tilladelser må ikke udnyttes, før klagefristen er udløbet.

Rettidig klage har opsættende virkning for den påklagede afgørelse, medmindre klagemyndigheden bestemmer andet.

Det er en betingelse for Naturklagenævnets behandling af Deres klage, at De indbetaler et gebyr på 500 kr. Naturklagenævnet vil sende Dem en opkrævning på gebyret, når nævnethar modtaget klagen fra amtet/kommunen/fredningsnævnet. Naturklagenævnet vil ikke påbegynde behandlingen af klagen, før gebyret er modtaget. Vejledning om gebyrordningen kan findes på Naturklagenævnets hjemmeside www.nkn.dk

Gebyret tilbagebetales, hvis De får helt eller delvis medhold i Deres klage.


Søren Clausen


Flemming Jørgensen


Rolf Dejlow

/anc

FOTOKOPI
SKÆLSKØR KOMMUNE
Teknisk forvaltning INDGÅET

Raadvad den 5. juli 2006
0614br01

Skælskør Kommune
Teknisk forvaltning
Byplanarkitekt Kit Egefjord
Næstvedvej 15
4230 Skælskør

- 7 JULI 2006
TEKNISK
FORVALTNING

Vedr. Borgbjerg Mindepark i Boeslunde. Udvidelse af eksisterende grusvej.

I henhold til mail den 26. juni 2006 sendes hermed forslag til hvordan indkørslen til amfiteatret kan udvides, så store lastbiler kan komme ind.

Nuværende forhold:

Indkørsel sker fra Sønderupvej over fortovet. På de første 5 meter er adgangsvejen 420 cm bred og afgrænset i begge sider af ca. 110 cm høje betonmure udfyldt med marksten. Murene er ca. 15 – 20 cm brede. Den nordlige støttemur er ikke opført i skel, men ca. 120 cm inde på Borgbjerg Mindelunds areal. Den sydlige støttemur er opført i skel.

Her fra fører en ca. 200 cm bred grusvej en længde på ca. 17 meter til teaterpladsen. På begge sider er der græsskråninger med en hældning på ca. 1: 1,5. På skråningerne er der spredt bevoksning og 3-4 større enkeltstående løvtræer. På toppen af skråningerne er der hegn om de to haver på hver side af indkørslen.

Området er fredet og har en særlig historie at fortælle. Det er vigtigt at bevare stedets særlige kvaliteter, og indkørslen udgør en væsentlig del af stedets ånd. Den ydmyge og enkle udformning er bevaringsværdig, men grusvejens bredde er ikke tilstrækkelig til de store lastbiler, som i dag anvendes ved musikarrangementer og lign.

Forslag til udvidelse:

De to støttemure bevares, da det skønnes at bredden på indkørslen her er tilpas.

Skråningerne er beklædt med græs og er meget stejle. Den 200 cm brede grusvej mellem de to skrån timer kan forøges til max. 300 – 320 cm.

Herved bliver skrån timerne endnu stejlere og det foreslås, at opføre støttemure af kampesten på hver side af vejen ca. 70 cm høje. Kampestenene skal helst være store kløvede marksten og den kløvede side skal vende udad. Kampestenmurene anlægges med en hældning på 10-15 % og afsluttes med vinkelrette hjørner. Stenene skal være mørke og gerne brugte og patinerede. De anlægges på et grusbærelag i ca. 70 cm dybde og de første sten nedlægges med ca. 1/3 af deres størrelse i jorden. Foroven afsluttes de med en græsskråning.

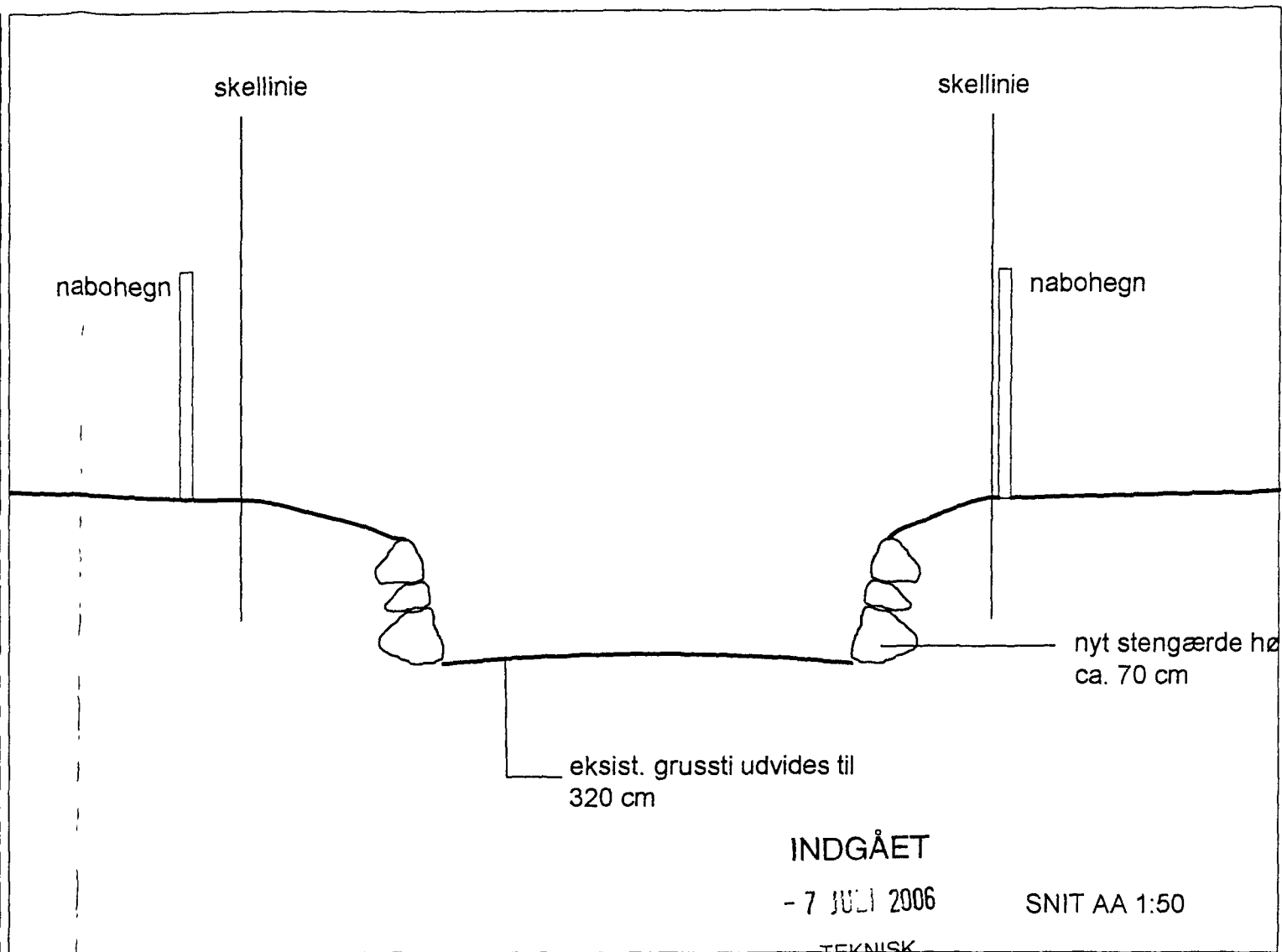
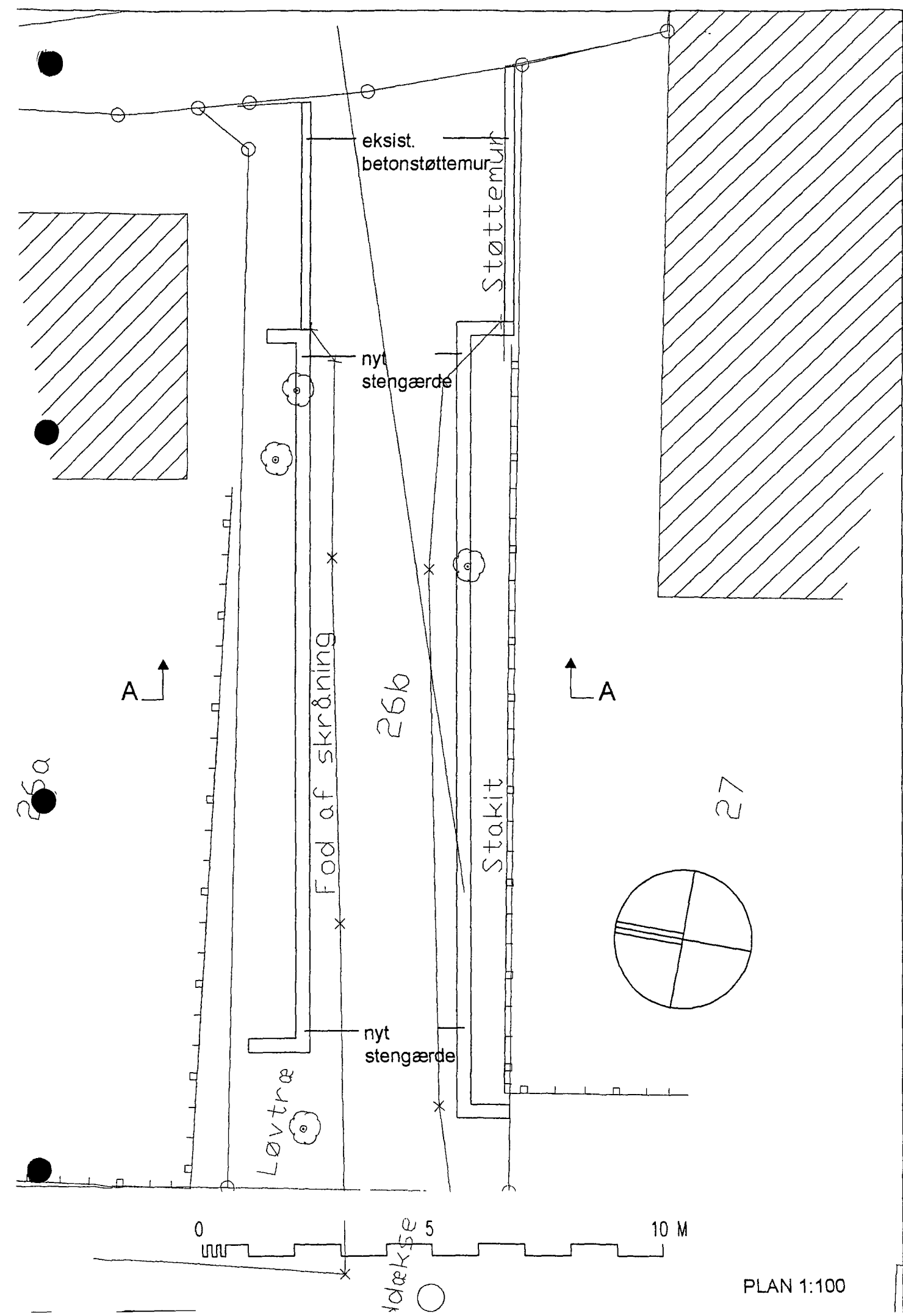
En opmåling af højder på stedet kan evt. give et mere præcist billede af eksisterende forhold. Det er ønskeligt at bevare eksisterende træer, men umiddelbart ser det ud til at blive vanskeligt.

Ny beplantning af hjemmehørende, løvfældende buske og mindre træer, der i udvokset tilstand ikke vil genere kampestenmurene, anbefales.

Venlig hilsen

Kirsten Lund-Andersen

Vedlagt tegning LS - 7.01 af den 05.07.06.



INDGÅET
 - 7 JULI 2006 SNIT AA 1:50
 TEKNISK
 FORVALTNING

Borgbjerg Mindepark, Boeslunde

Udvidelse af eksisterende grusvej

TEGNNR.: LS 7.01

Forslaget er indtegnet på landinspektørs grundlag

SAGSNR.: 0614 FILNAVN: Skitse DATO: 05.07.2006 MÅL: 1:100; 1:50 UDARB.: ES

KIRSTEN LUND-ANDERSEN LANDSKABSARKITEKTER MDL Raadvad 40 2800 Kgs. Lyngby Tlf. 5782 1333 www.landskab-raadvad.dk