

Afgørelser – Reg. nr.:

Fredningen vedrører:

Bemærkninger:

Domme:

Taksationskommissionen:

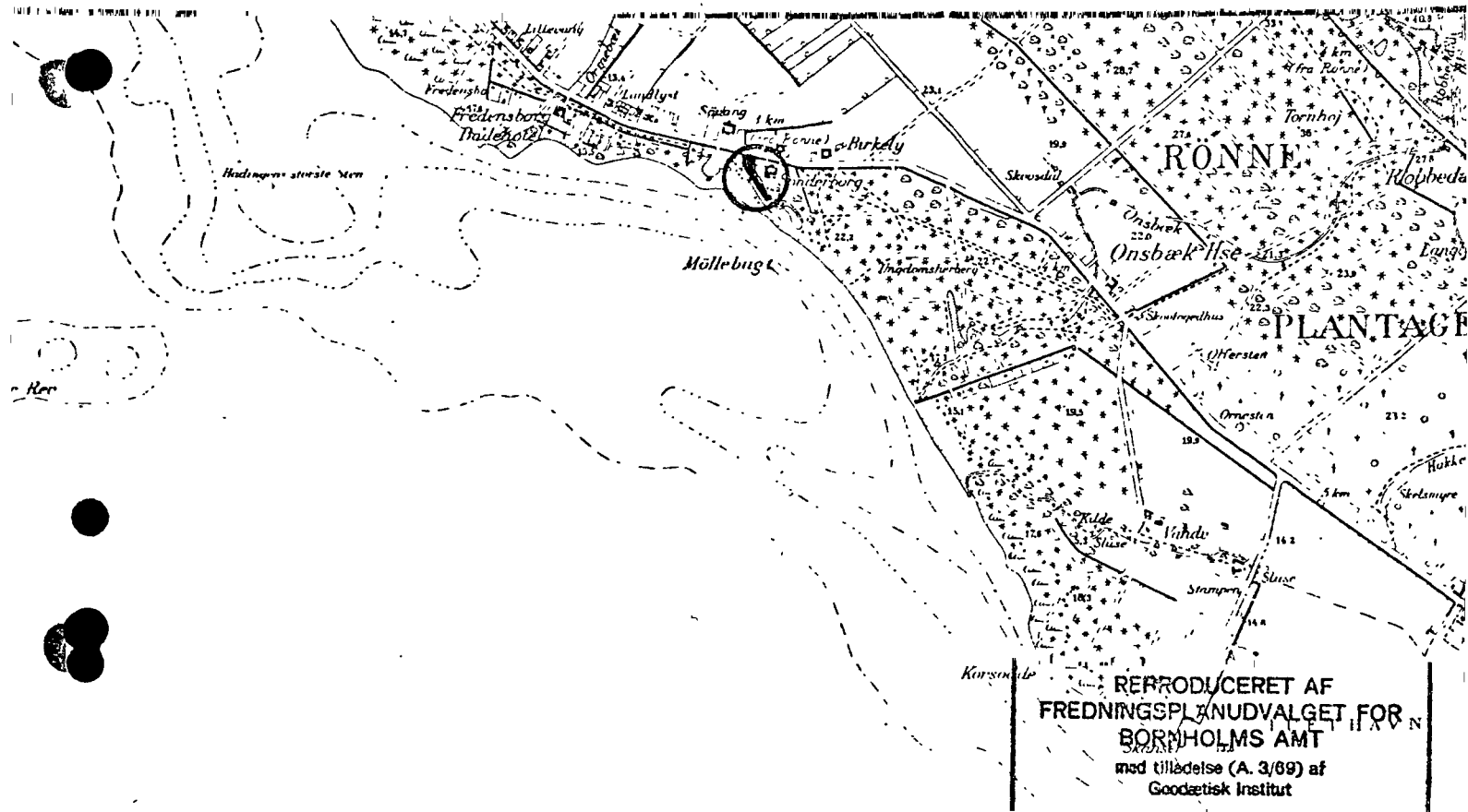
Miljø- og Fødevareklagenævnet:

Fredningsnævnet:

Deklarationer:

Dispensationer: sidst i filen med den nyeste til sidst

DEKLARATIONER>



KORTBLAD NR. 5333

1:20000

MATR. NR.: 337^a

SOGN: Rønne markjorder

AREAL: 0.1 ha

EJER: privat

FREDET: Deklaration, lyst 27.1.1939

FORMÅL: at bevare udsigten fra landevejen

INDHOLD: Et nærmere beskrevet areal af matr.nr. 337^a må ikke bebygges og beplantes på en sådan måde, at udsigten fra landevejen forringes.

PÅTALERET: Statsministeriet, fredningsnævnet for Bornholms amts fredningskreds

REG. NR.:

K-25-1

Matr. Nr. 337^a

Rønne Købstads

Markjorder.

REG. NR. 644

21/1 1939

Anmelderens Navn og Bopæl:

Strandfredningskommissionen

Adr. Torvegade 21^{III} th.

København K.

TINGLYST 27/1 1939

DEKLARATION

Bestemmelser

Undertegnede Ejer af Ejendommen Matr. Nr. 337^a Rønne Købstads Markjorder deklarerer herved, at det paa det Deklarationen vedhæftede Kort nærmere angivne Areal af fornavnte Ejendom, som er begrænset mod Vest og Syd af den private Vej, der fører fra Strandvejen til Stranden, mod Nord af Strandvejen og mod Øst af den af Strandfredningskommissionen fastsatte Byggelinien ingensinde maa bebygges. Paa Arealet maa ejheller plantes paa en saadan Maade, at Udsigten fra Strandvejen forringes.

Denne Deklaration bliver at tinglyse og notere som Hæftelse paa nævnte Matr. Nr. 337^a Rønne Købstads Markjorder.

Med Hensyn til de paa Ejendommen hvilende Byrder og Hæftelser henvises til Ejendommens Blad i Tingbogen.

Paataleret tilkommer Statsministeriet og Fredningsnævnet for Bornholms Amt.

Til Bekræftelse underskrives denne Deklaration for to Vitterlighedsvidner.

København, den 21. Januar 1939.

P.V.Kofoed

Til Vitterlighed om ægte Underskrift, rigtig Datering og Udstederens Myndighed:

Navn: C. Kofoed

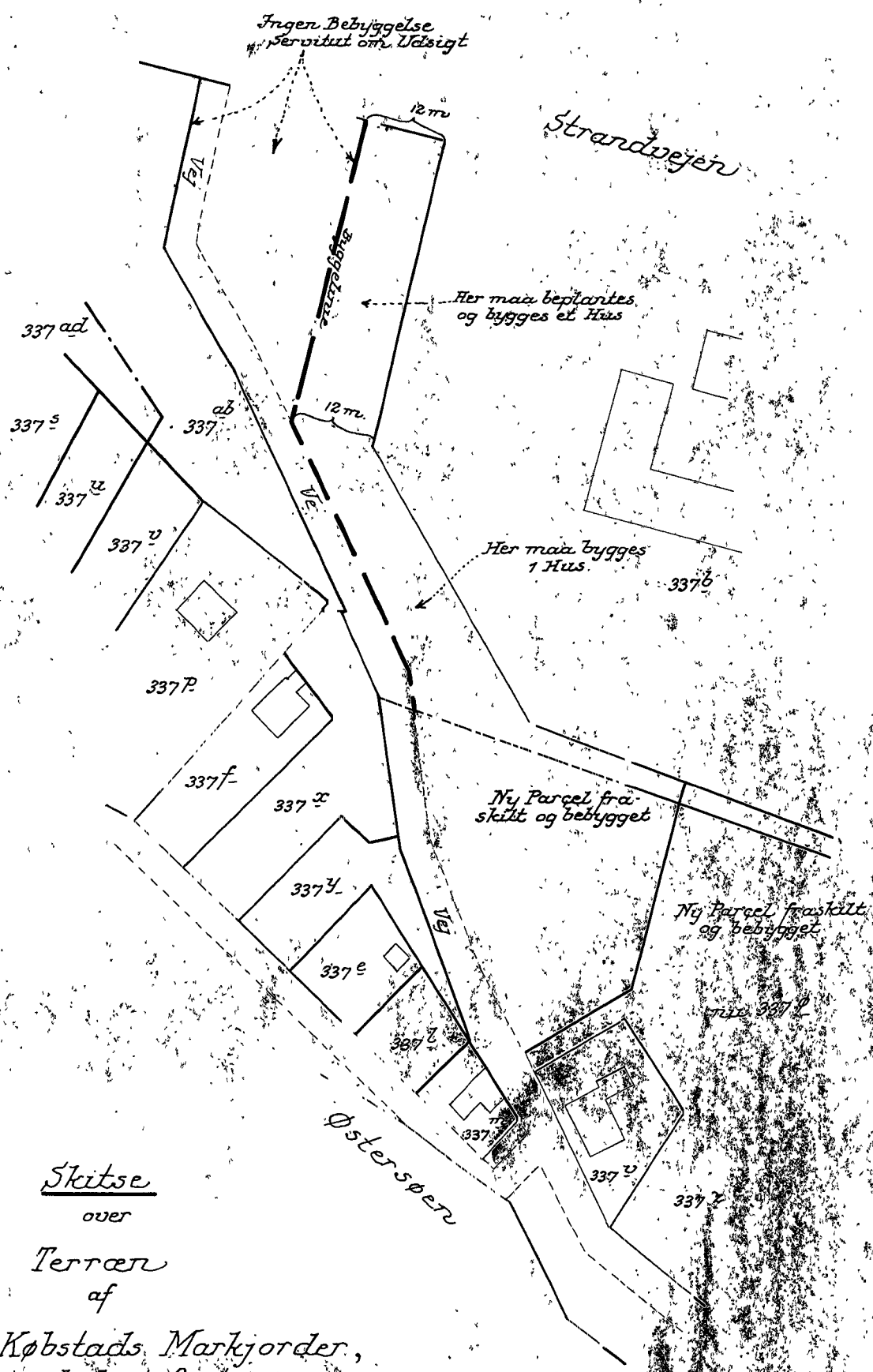
H. Kofoed

Stilling: Toldkontrolør

thv. Bankbestyrer

Bopæl: Esbjerg

Valborg Alle 17, Valby.



Skitse
 over
 Terræn
 af
 Rønne Købstads Markjorder,
 Bornholms Amt.
 ca 1:800

Udfærdiget Aar 1938.

O. Budtz.
 Landinspektør

5072

Justitsministeriets Genpartpapir. Til Skøder, Skadesløsbreve, Kvitteringer til Udslettelse og andre Paategninger m. m. (vedr. fast Ejendom).

Mtr. Nr., Ejerlav, Sogn:
(i København Kvarter)
eller (i de sønderjydske Lands-
dele) Bd. og Bl. i Ting-
bogen, Art. Nr., Ejerlav,
Sogn.

337 ab
Rønne købst

Akt: Skab H Nr. 489
(Udfyldes af Dommerkantoret)

Købers } Bopæl:
Kreditors }

Gade og Hus Nr.:
(hvor saadant findes)

Anmelderens Navn og Bopæl (Kontor):

Køberforeningens navn

337 ab. *Overlygges dette servitut dok. lyst 6/5 1938 på matr. nr. 337 ab.* Stempel: 0 Kr. — Øre.

DEKLARATION.

I servituddokument, lyst 6/5 1938 på matr. nr. 337 ab, hvorfra matr. nr. 337 al senere er udstykket med hartkorn $0\frac{1}{2}$ alb., af Rønne købst markjorder, udtales følgende:

"Der pålægges den solgte parcel servitut om, at den ingensinde må bebygges og ingensinde beplantes på en sådan måde, at den frie udsigt fra Søndre Landevej over havet - herunder mod Onsbæk bugten og mod kysten hen mod Fredensborg - går tabt.

Påtaleretten med hensyn til overholdelsen af denne servitut tilkommer Rønne byråd, samt de til enhver tid værende ejere af matr. nr. 319 a, 319 b, 319 c, 337 g og 337 u af Rønne købstads markjorder."

Efter at der mellem Naturfredningsnævnet for Bornholms amtsrådskreds og byrådet er truffet aftale om, at den byrådet i henhold til foranstående servituttilkommende påtaleret overdrages til Naturfredningsnævnet, anerkender undertegnede ejer af matr. nr. 337 ab direktør, fører Thorkil Lund herved, at servituttens fremtidig undergives påtaleret af Naturfredningsnævnet for Bornholms amtsrådskreds således, at servituttens samtidig undergives naturfredningslovens regler.

Det er dog en betingelse, at der ikke af nævnet indgives politimeldelse angående en foreliggende overtrædelse af den trufne ordning.

før end en måned er forløbet, efter at navnet har henledt
ejernes opmærksomhed på overtrædelsen.

R ø n n e, den 17 marts 1950.

Thabil Leind

§ Kr.

§ "

§ 141 "

§ 142 " 2. -

Ialt Kr. 2. -

Kroner *to rone*

Indført i Dagbogen for Retskreds

Nr. 25 Rønne Købstad m. v. den

22 MTS. 1950 19 0

Lyst.

Tingbog: Bd. *markj.* $\frac{11}{14}$ Bl. 309.

Akt: Skab # Nr. 489

Stenhus

Genpartens Rigtighed bekræftes.

[Signature]

5075

Justitsministeriets Genpartpapir. Til Skøder, Skadesløsbreve, Kvitteringer til Udslettelse og andre Paategninger m. m: (vedr. fast Ejendom).

Mtr. Nr., Ejerlav, Sogn:
(i København Kvarter)
eller (i de sønderjydske Lands-
dele) Bd. og Bl. i Ting-
bogen, Art. Nr., Ejerlav,
Sogn.

337 al Rønne
købstads mark

Akt: Skab } Nr. 430.
(Udfyldes af Dommerkontoret)

Købers } Bopæl:
Kreditors }

Gade og Hus Nr.:
(hvor sandant findes)

Anmelderens Navn og Bopæl (Kontor):

Naturfredningsnævnet

Stempel: Kr. Øre.

DEKLARATION.

I servitutedokument, lyst 6/5 1938 på matr. nr. 337 ab, hvor-
fra matr. nr. 337 al senere er udstykket med hartkorn $0\frac{1}{2}$ alb., af
Rønne købstads markjorder; udtales følgende:

"Der pålægges den solgte parcel servitut om, at den ingensin-
de må bebygges og ingensinde beplantes på en sådan måde, at den
frie udsigt fra Søndre Landevej over havet - herunder mod Onsbæk
bugten og mod kysten hen mod Fredensborg - går tabt.

Påtaleretten med hensyn til overholdelsen af denne servitut
tilkommer Rønne byråd samt de til enhver tid værende ejere af matr.
nr. 319 a, 319 b, 319 c, 337 a og 337 u af Rønne købstads markjor-
der."

Efter at der mellem Naturfredningsnævnet for Bornholms amts-
rådsreds og byrådet er truffet aftale om, at den byrådet i hen-
hold til foranstående servitut tilkommende påtaleret overdrages til
Naturfredningsnævnet anerkender undertegnede ejer af matr. nr. 337
al, enkefru Dorteia Jacobsen, herved, at servitutten fremtidig
undergives påtaleret af Naturfredningsnævnet for Bornholms amts-
rådsreds således, at servitutten samtidig undergives naturfred-
ningslovens regler.

Det er dog en betingelse, at der ikke af nævnet indgives politi-
anmeldelse angående en foreliggende overtrødelse af den trufne
ordning, før end en måned er forløbet efter at nævnet har henledt
ejernes opmærksomhed på overtrødelsen.

R ø n n e, den 16. marts 1950.

Dorthe Jacobsen.

§ Kr.
§ " "
§ 141 " 2. --
§ 142 " " }
Ialt Kr. L. --
Kroner to omme

Indført i Dagbogen for Retskreds
Nr. 25 Rønne Købstad m. v. den
22 MTS. 1950 19 .

Lyst.

Tingbog: Bd. *Marts* III Bl. 319.

Akt: Skab G. Nr. 43.

Dorthe Jacobsen

Genpartens Rigtighed bekræftes.

[Signature]

5074

Justitsministeriets Genpartpapir. Til Skøder, Skadesløsbreve, Kvitteringer til Udslettelse og andre Paategninger m. m. (vedr. fast Ejendom).

0 - 127.

Mtr. Nr., Ejerlav, Sogn:
(i København Kvarter)
eller (i de sønderjydske Lands-
dele) Bd. og Bl. i Ting-
bogen, Art. Nr., Ejerlav,
Sogn.

337 ad
Rønnevej

Akt: Skab
(Udfyldes af Dommerkontoret)

Nr. 16

Købers } Bopæl:
Kreditors }

Gade og Hus Nr.:
(hvor saadant findes)

Anmelderens Navn og Bopæl (Kontor):

DEKLARATION.

Naturfredningsnævnet

I servituddokument, lyst 6/5 1938 på matr. nr. 337 ad af
Stempel: Kr. Øre.

Rønne købstads markjorder, udtales følgende:

"Der pålægges den solgte parcel servitut om, at der ingen-
sinde må bebygges og ingensinde beplantes på en sådan måde, at
den frie udsigt fra Søndre Landevej over havet - herunder mod
Onsbæk bugten og mod kysten hen mod Fredensberg- går tabt.

Påtaleretten med hensyn til overholdelsen af denne servitut
tilkommer Rønne byråd samt de til enhver tid værende ejere af
matr. nr. 319 a, 319 b, 319 c, 337 g og 337 u af Rønne købstads
markjorder."

Efter at der mellem Naturfredningsnævnet for Bornholms amts-
rådsreds og byrådet er truffet aftale om, at den byrådet i hen-
hold til foranstående servitut tilkommende påtaleret overdrages
til Naturfredningsnævnet, anerkender undertegnede ejer af matr.
nr. 337 ad, købmand Svend Aage Sillehoved, herved, at servituttens
fremtidig undergives påtaleret af naturfredningsnævnet for Born-
holms amtsrådsreds således, at servituttens samtidig undergives
naturfredningslovens regler.

Det er dog en betingelse, at der ikke af nævnet indgives poli-
tiammeldelse angående en foreliggende overtrædelse af den trufne
ordning, før end en måned er forløbet efter at nævnet har henledt

ejernes opmærksomhed på overtrædelsen.

R ø n n e, den 2 marts 1950.

L. Lillebeund.

§ Kr.

§ "

§ 141 "

§ 142 " 2 -

Ialt Kr. 2.

Kroner tv. mere

Indført i Dagbogen for Retskreds

Nr. 25 Rønne Købstad m. v. den

22 MTS. 1950 19

Lyst.

Tingbog: Bd. *Mærkj.* ^{IV} Bl. 341.

Akt: Skab *G.* Nr. 161.

Lillebeund
Genpartens Rigtighed bekræftes.



5073

Justitsministeriets Genpartpapir. Til Skøder, Skadesløsbreve, Kvitteringer til Udslettelse og andre Paategninger m. m. (vedr. fast Ejendom).

Mtr. Nr., Ejerlav, Sogn:
(i København Kvarter)
eller (i de sønderjydske Lands-
dele) Bd. og Bl. i Ting-
bogen, Art. Nr., Ejerlav,
Sogn.

nr 337 ac
Rønne mark

Akt: Skab *F* Nr. *581*
(Udfyldes af Dommerkontoret)

Købers }
Kreditors } Bopæl:

Gade og Hus Nr.:
(hvor saadant findes)

Anmelderens Navn og Bopæl (Kontor):

Naturfredningsnævnet

DEKLARATION.

Stempel: Kr. Øre.

I servituddokument, lyet 6/5 1938 på matr. nr. 337 ac af Rønne købstads markjorder, udtales følgende:

"der pålægges den solgte parcel servitut om, at der ingensinde må bebygges og ingensinde beplantes på en sådan måde, at den frie udsigt fra Søndre Landevej over havet - herunder mod Onsbæk bugten og mod kysten hen mod Fredensborg - går tabt.

Påtaleretten med hensyn til overholdelsen af denne servitut tilkommer Rønne byråd samt de til enhver tid værende ejere af matr. nr. 319 a, 319 b, 319 c, 337 s og 337 u af Rønne købstads markjorder."

Efter at der mellem Naturfredningsnævnet for Bornholms amtsrådskreds og byrådet er truffet aftale om, at den byrådet i henhold til foranstående servitut tilkommende påtaleret overdrages til Naturfredningsnævnet anerkender undertegnede ejer af matr. nr. 337 ac, fru Andrea Mogensen, f. Buch, herved, at servituttens fremtidig undergives påtaleret af naturfredningsnævnet for Bornholms amtsrådskreds således, at servituttens samtidig undergives naturfredningslovens regler.

Det er dog en betingelse, at der ikke af nævnet indgives politianmeldelse angående en foreliggende overtrædelse af den trufne ord-

ning, før end en måned er forløbet, efter at nævnet har henledt ejer-

nes opmærksomhed på overtrædelsen.

R ø n n e, den 18 marts 1950.

R. Magerum

§ Kr.
§ " "
§ 141 " "
§ 142 " 2. -
Ialt Kr. 2 -
Kroner *to omme*

Indført i Dagbogen for Retskreds
Nr. 25 Rønne Købstad m. v. den
22 MTS. 1950 19 0

Lyst.

Tingbog: Bd.

mark: 1/4 Bl. 340.

Akt: Skab

F. Nr. 581.

Reutner
Genpartens *til* led bekræftes.

[Signature]

DISPENSATIONER>

Afgørelser - Reg. nr.:

Herunder ses afgørelser i dispensationssager for denne fredning

Fredningsnævnet

for

Bornholms amts fredningskreds

Dommerkontoret i Rønne

Amgade 4A, 3700 Rønne. tlf. (03)95 01 45

fredning

REG. NR. 644

Sag nr 18/1982

26 MRS. 1982

Den

Rønne kommune

Teknisk forvaltning

Landemærket 26

3700 Rønne.

GENF. 11

til underskrift

D. h. a. E. s. a.

J. nr.

+ 4 bilag.

Fredningsstyrelsen

Modtaget i fredningsstyrelsen

29 MAR 1982

Overfor fredningsnævnet er der ansøgt om tilladelse til, at der i forbindelse med anlæg af cykelsti langs sydsiden af Strandvejen ved Lersøvej i Rønne over en strækning af 300 m op-sættes et 1,2 m højt trådhegn over en strækning af 14 m og opstilles 3 stk. 8 m høje lysmaster.

Det fremgår af sagen, at en del af strækningen er omfattet af deklARATIONER, tinglyst den 27. januar 1939 og 22. marts 1950 med blandt andre fredningsnævnet som påtaleberettiget.

Ifølge deklARATIONERNE må arealet ikke bebygges eller be-plantes således, at den fri udsigt fra Strandvejen til havet for-ringes eller går tabt.

I medfør af naturfredningslovens § 34 meddeler frednings-nævnet tilladelse til opstilling af lysmasterne og til opsætning af et 1,2 m højt hegn. Efter aftale med Rønne kommune udføres heg-net af træstolper med overligger og mellemligger af træ og uden trådvæv.

Afgørelsen kan efter naturfredningslovens § 58 indbringes for overfredningsnævnet, Amaliegade 13, 1256 København K. af Mil-jøministeriet, Bornholms amtsråd, Danmarks Naturfredningsforening.

Klagefristen er 4 uger fra den dag, afgørelsen er meddelt den pågældende klageberettigede. Fristen kan under særlige omstæn-digheder forlænges. En tilladelse kan ikke udnyttes før udløbet af klagefristen. Er klage iværksat, kan tilladelsen ikke udnyttes, medmindre den opretholdes af overfredningsnævnet.

Opmærksomheden henledes på, at der eventuelt kræves tilla-delse fra andre myndigheder til udførelsen af projektet.

Genpart af denne skrivelse er sendt til fredningsstyrelsen, Bornholms amtskommune og Danmarks Naturfredningsforening.

Miljøministeriet

3. marts 1982

Lorentzen

FREDNINGSNÆVNET FOR BORNHOLM

Damgade 4 A
3700 Rønne
Tlf. 99 68 83 03

Pernille og Søren Kofoed Weeke
Østbanegade 17, 2.tv.
2100 København Ø

bornholm@fredningsnaevn.dk
www.fredningsnaevn.dk
J.nr. FN-BOR-24-2022
Den 26. september 2022

Overfor fredningsnævnet er der den 23. august 2022 ansøgt om tilladelse til at opføre et sommerhus på 140m² på ejendommen matr.nr. 337ak, Rønne Markjorder, beliggende Lersøvej 1, 3700 Rønne. Projektet er nærmere beskrevet i det materiale, der er sendt til fredningsnævnet.

Ejendommen er markeret på dette kortudsnit:



Sagens oplysninger

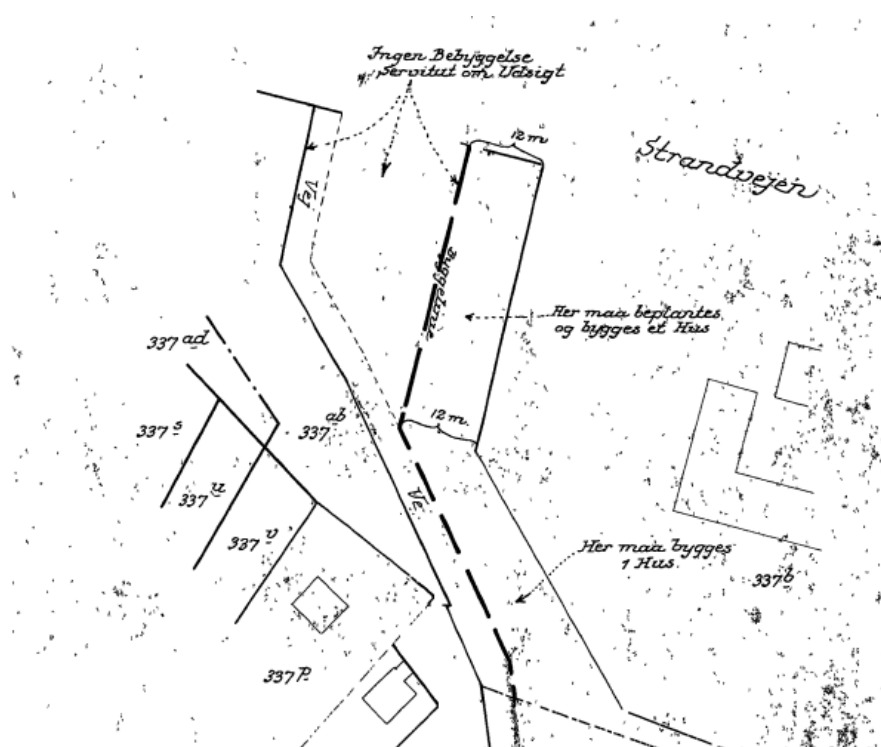
Ejendommen er oprindeligt udstykket fra matr.nr. 337a, Rønne Markjorder, hvor der den 27. januar 1939 er tinglyst en deklaration om udsigt fra Strandvejen. Deklarationen fastsætter blandt andet:

”...

Undertegnede Ejer af Ejendommen Matr.Nr. 337^a, Rønne Købstads Markjorder deklarerer herved, at det paa Deklarationen vedhæftede Kort nærmere angivne Areal af fornævnte Ejendom, som er begrænset mod Vest og Syd af den private Vej, der fører fra Strandvejen til Stranden, mod Nord af Strandvejen og mod Øst af den af Strandfredningskommissionen fastsatte Byggelinien ingensinde maa bebygges. Paa Arealet maa ejheller plantes paa en saadan maade, at Udsigten fra Strandvejen forringes.

...”

Deklarationen indeholder følgende kortskitse:



På tilstødende matrikelnumre er i 1938 tinglyst tilsvarende deklARATION. Af de tinglyste dokumenter fremgår ikke, hvorfor matr.nr. 337a, Rønne Markjorder ikke var medtaget i deklARATIONEN vedrørende de tilstødende matrikelnumre.

Dele af ansørgernes projekterede sommerhus (ca. 11 m) ønskes placeret ind over det areal, som udsigtsfredningen i deklARATIONEN fra 1939 angår.

Ved udstykning og salg i 1942 af matr.nr. 337ak, Rønne Markjorder fra matr.nr. 337a, Rønne Markjorder, er deklARATIONEN ikke blevet tinglyst på matr.nr. 337ak, Rønne Markjorder.

I forbindelse med fredningsnævnets godkendelse den 19. maj 1969 af opførelsen af et sommerhus med carport på matr.nr. 337ak, Rønne Markjorder, har fredningsnævnet til Rønne kommune skrevet blandt andet:

” ...

Da matr. nr. 337 ak ved skøde lyst 9. 7. 1942 fra O. H. V. Koefoed til fru Dagny Espersen blev udstykket, blev nævnte servitut af en eller anden grund – formentlig ved en fejl fra tinglysningsdommerens side – ikke overført til tingbogsbladet for matr.nr. 337 ak.

Servituten forbød bebyggelse og udsigtshindrende beplantning og svarer efter sit indhold til en servitut, der i 1938 er tinglyst på naboejendommen mod vest, matr.nr. 337 ab.

Man nødes til at tage forbehold om ved retsag eller gennem fredningssag at søge genindført den bortfaldne servitut, [...] Rønne byråd har interesseret sig for disse udsigtsservitutter. Man skal derfor forespørge om byrådet nu er interesseret i, at der forsøges en genoprettelse af servituten på matr.nr. 337 ak.

...”

Ved brev af 30. juni 1969 har Rønne kommune meddelt fredningsnævnet, at byrådet ikke ønsker servitutten genoprettet.

I forbindelse med anlæg af en cykelsti langs Strandvejen har fredningsnævnet den 26. marts 1982 meddelt tilladelse til opsætning af lysmaster og træhegn over en 300 m lang strækning langs sydsiden af Strandvejen ved Lersøvej for så vidt angår den del af strækningen, der er omfattet af udsigtsdeklarationer, tinglyst den 27. januar 1939 og 22. marts 1950.

På ejendommen har daværende ejer den 10. september 1974 ladet tinglyse en deklaration, der fastsætter, at et begrænset areal af ejendommen mod vest ikke må bebygges. Deklarationen tillægger fredningsnævnet påtaleret. Ansøgernes projekterede sommerhus berører ikke arealer omfattet af denne deklaration.

Bornholms Regionskommune har som tilsynsmyndighed om Natura 2000 og Bilag IV-arter oplyst, at arealet ikke indgår i et internationalt beskyttelsesområde (Natura 2000). Det nærmeste Natura 2000-område (nr. 252 Adler Grund og Rønne Banke) ligger på havet i en afstand af ca. 500m. Det nærmeste Natura 2000-område på land (nr. 187 – Kystskrænter ved Arnager Bugt) ligger i en afstand ad 3,5km fra det ansøgte. Det er kommunens vurdering, at det ansøgte ikke i sig selv, eller i forbindelse med andre planer og projekter, vil kunne påvirke et Natura 2000-område væsentligt.

Miljøstyrelsen har i mail af 6. september 2022 henvist til korrespondance mellem Miljøstyrelsen og tilsynsmyndigheden om fredningsgrænserne på arealinformationen på Danmarks Miljøportal og har i øvrigt oplyst, at sagen synes fuldt oplyst, og at ansøgningen ikke giver Miljøstyrelsen anledning til yderligere bemærkninger.

Danmarks Naturfredningsforening og Friluftsrådet har anført, at forudsat udsigtsdeklarationen fra 1939 fortsat hviler på ansøgernes ejendom, bør et sommerhus opføres inden for det i deklarationen skitserede byggefelt.

Fredningsnævnet har den 15. september 2022 foretaget besigtigelse.

Fredningsnævnets afgørelse

ad. 1939-deklarationen:

Uanset ansøgernes kendskab til, at deklarationen fra 1939 oprindeligt også har omfattet den del af matr.nr. 337a, Rønne Markjorder, som efter udstykning i 1942 har udgjort matr. nr. 337ak, Rønne Markjorder, der nu ejes af ansøgerne, finder fredningsnævnet efter en samlet vurdering af usikkerheden omkring deklarationens tinglysningsforhold og særligt oplysningen om, at fredningsnævnet i 1969 har anset deklarationen for bortfaldet for så vidt angår matr.nr. 337ak, Rønne Markjorder, at deklarationen må anses for bortfaldet for så vidt angår denne ejendom. Det kan ikke gøre nogen forskel heri, at fredningsnævnet senere i en afgørelse fra 1982 henviser til deklarationen.

ad. 1974-deklarationen:

Deklarationen, som daværende ejer har ladet lyse på ejendommen, må anses for en frivillig deklaration. Adgangen til at oprette sådanne deklarationer med kompetence for fredningsnævnene blev afskaffet i 1969. Deklarationen er oprettet i 1974 og kan derfor ikke anses for en deklaration med kompetence for fredningsnævnet. Der henvises i øvrigt til Overfredningsnævnet Orienterer nr. 390 fra november 1987.

Som følge af det ovenfor anførte er ansøgernes ejendom matr.nr. 337ak, Rønne Markjorder, ikke omfattet af fredningsbestemmelser med kompetence for fredningsnævnet, hvorfor en dispensation fra fredningsnævnet til opførelse af det projekterede sommerhus er unødvendig.

Nævnets afgørelse er enstemmig.

Klagevejledning

Der kan klages over denne afgørelse til Miljø- og Fødevareklagenævnet. Klagefristen udløber 4 uger efter, at afgørelsen er meddelt. Er afgørelsen offentligt bekendtgjort, regnes klagefristen dog altid fra bekendtgørelsen. Klagen skal ifølge lov om naturbeskyttelse § 87 afgives via Miljø- og Fødevareklagenævnets digitale selvbetjening, jf. vejledning på klagenævnets hjemmeside www.naevneneshus.dk. Klagefristen udløber ved midnat på dagen for klagefristens udløb. Hvis klagefristen udløber på en lørdag eller en helligdag, forlænges fristen til den følgende hverdag.

Klageberettigede er, jf. naturbeskyttelseslovens § 86:

- Adressaten for afgørelsen,
- ejeren af den ejendom, som afgørelsen vedrører,
- offentlige myndigheder,
- en berørt nationalparkfond,
- lokale foreninger og organisationer, som har en væsentlig interesse i afgørelsen,
- landsdækkende foreninger og organisationer, hvis hovedformål er beskyttelse af natur og miljø, og
- landsdækkende foreninger og organisationer, som efter deres formål varetager væsentlige, rekreative interesser, når afgørelsen berører sådanne interesser.

Det er en betingelse for Miljø- og Fødevareklagenævnets behandling af en klage, at den, der klager indbetaler et gebyr på 900 kr. for privatpersoner og 1.800 kr. for virksomheder og organisationer (2016-niveau). Klagegebyret reguleres den 1. januar hvert år efter den af Finansministeriet fastsatte sats for det generelle pris- og lønindeks som løbende offentliggjort i forslag til finanslov med virkning for klager, der modtages i nævnet fra og med den 1. februar 2017. Nævnet offentliggør størrelsen af klagegebyret på sin hjemmeside www.naevneneshus.dk

Gebyret opkræves i forbindelse med klagens oprettelse i Miljø- og Fødevareklagenævnets digitale selvbetjening. Klagen behandles først, når gebyret er betalt. Vejledning om gebyrbetalingen kan ligeledes findes på Miljø- og Fødevareklagenævnets hjemmeside www.naevneneshus.dk.

Gebyret tilbagebetales, hvis

- 1) klagesagen fører til, at den påklagede afgørelse ændres eller ophæves,
- 2) klageren får helt eller delvis medhold i klagen, eller
- 3) klagen afvises som følge af overskredet klagefrist, manglende klageberettigelse eller fordi klagen ikke er omfattet af Miljø- og Fødevareklagenævnets kompetence.

Det bemærkes, at hvis den eneste ændring af den påklagede afgørelse er forlængelse af frist for efterkommelse af afgørelse som følge af den tid, der er medgået til at behandle sagen i klagenævnet, tilbagebetales gebyret dog ikke.

Miljø- og Fødevareklagenævnet kan også beslutte at tilbagebetale klagegebyret, hvis

- 1) der er indledt forhandlinger med afgørelsens adressat og/eller førstestansen om projektilpasninger, og disse forhandlinger fører til, at klager trækker sin klage tilbage, eller
- 2) klager i øvrigt trækker sin klage tilbage, før Miljø- og Fødevareklagenævnet har truffet afgørelse i sagen.

Gebyret tilbagebetales dog ikke, hvis nævnet vurderer, at der er forhold, der taler imod at tilbagebetale gebyret, f.eks. hvis klagen trækkes tilbage meget sent, herunder efter at klager har haft et afgørelsesudkast i partshøring.

Modtagere af denne afgørelse

Kopi af denne afgørelse er sendt til Miljøstyrelsen, Bornholms Regionskommune, Danmarks Naturfredningsforening, Foreningen Bornholm, Friluftsrådet og Dansk Ornitologisk Forening.



Henrik Engell Rhod