

**Afgørelser – Reg. nr.: 00620.01**

**Fredningen vedrører: Det Hvide Fyr**

**Domme**

**Taksationskommissionen**

**Naturklagenævnet**

**Overfredningsnævnet                      05-09-1973**

**Fredningsnævnet**

**Kendelser**

**Deklarationer**

OVERFREDNINGSNÆVNET >

REG. NR. ~~320~~ 0620.01

5/9-1973

U D S K R I F T

a f

OVERFREDNINGSNÆVNETS KENDELSESPROTOKOL

=====

År 1973, den 5. sept., afsagde Overfredningsnævnet  
følgende

k e n d e l s e

i sagen nr. 2172/72 om fredning af arealer omkring "Hvide Fyr" matr.  
nr. 281 a, Skagen købstads bygrunde.

I den af fredningsnævnet for Nordjyllands amts nordlige fred-  
ningskreds den 5. december 1972 afsagte kendelse hedder det:

År 1972 den 5. december kl. 9,00 afsagde fredningsnævnet for Nordjyllands amts nordlige fredningskreds i

F.s. 4195/1972: Fredning af matr. nr. 281a, Skagen købstads bygrunde,

sålydende

k e n d e l s e:

Ved skrivelse af 3. oktober 1972 har Fredningsplanudvalget for Nordjyllands amt og Skagen kommune i forening rejst fredningssag for arealer vest og øst for Hvide fyr med omgivende statsejet areal. Skrivelsen er sålydende:

"Under henvisning til naturfredningslovens § 1 jfr. § 11, tillader fredningsplanudvalget for Nordjyllands amt og Skagen kommune i forening herved for Fredningsnævnet at indbringe spørgsmålet om fredning af det på vedlagte kortudsnit (1:25.000) og tilhørende matrikelkortudsnit (1:1.000) viste areal beliggende mellem Fyrvej - Gl. Fyrvej og Fyrgrøften og grænsende umiddelbart op til "Hvide Fyr" (fredet og erhvervet af staten ved fredningsnævnskendelse af 12. august 1940).

Ifølge den af fredningsplanudvalget for Nordjyllands amt udarbejdede foreløbige sammenfatning af fredningsinteresseområdernes fordeling er arealerne beliggende inden for

interessezone I.

Det omhandlede areal matr. nr. 281a, Skagen Bygrunde er beliggende i tre lodder og har et samlet areal på 3085 m<sup>2</sup>. Arealet er inddraget i byzone.

Som motivering for fredningsforslaget skal fremhæves det ønskelige i, at bevare udsigten til Fyrbakken med det gamle vippefyr, samt at friholde arealerne omkring "Hvide Fyr" for bebyggelse.

Ud fra ovenstående motivering skal Skagen kommune og fredningsplanudvalget herefter tillade sig at nedlægge følgende fredningspåstand for de nævnte arealer:

1. Den nuværende tilstand skal søges bevaret.
2. Der må ikke på arealet opføres bygninger, skure, boder eller lignende.
3. Det er forbudt at foretage opfyldning eller afgravning, dog skal fredningen ikke være til hinder for, at den på medfølgende plan viste projekterede vej etableres, såfremt Overfredningsnævnet iøvrigt kan godkende projektet jfr. tidligere kendelser.
4. Fremføring af telefon-, elledninger og lignende skal ske ved jordkabel, med mindre andet tillades af de påtaleberettigede.
5. Almenheden skal have ret til ophold og gående færdsel på arealerne.
6. Den nødvendige landskabspleje til bibeholdelse af arealets nuværende karakter, herunder eventuel fjernelse af selvsåning skal kunne foretages ved det offentliges foranstaltning og for dets bekostning.
7. Afvigelser fra fredningsbestemmelserne må ikke foretages uden de påtaleberettigedes samtykke.

Påtaleretten foreslås tillagt Fredningsnævnet for Nordjyllands amts nordlige fredningskreds samt Ministeriet for kulturelle anliggender."

Lodsejerfortegnelse.

Skagen bygrunde

Lb.nr.	Lodsejer.	Matr.nr.	Matrikulært areal- i m <sup>2</sup>	Areal, der fredes - i m <sup>2</sup>
1	Poul Nielsen, Østre Strand- vej 47, Skagen	281a vestl. lod mell. lod østl. lod	515 985 <u>1585</u>	3085  Ialt 3085

I henhold til § 13 i naturfredningsloven er fredningssagen bekendtgjort i statstidende for 17. oktober 1972 og Vendsyssel Tidende for 16. s.m., hvorhos ejer og panthaver er indvarslet ved anbefalede breve af 13. s.m.

I henhold til indkaldelsen har fredningsnævnet sammen med de mødte foretaget besigtigelse og afholdt møde i sagen.

Ejeren speditør Poul Nielsen, Skagen, udtalte på mødet, at han kunne gå med til fredning mod en erstatning på 450.000 kr., men hv's det tillades ham at opføre et hus på hver af de vestlige lodder, nedsættes kravet til 225.000 kr. Ejeren oplyste, at han i 1966 har købt de 3 lodder for 78.000 kr.

Kommunen oplyste, at arealerne ved 14. almindelige vurdering er sat til 45 kr. pr. m<sup>2</sup>, og at den projekterede østlige omfartsvej - hvorom sag foreligger i Overfredningsnævnet - vil kræve afståelse af en lille del af den sydlige spids af den østlige lod. Såfremt fredningsnævnet tillader et hus på

hver af de to vestlige lodder, må det i hvert fald ifølge byplanen ikke være til benzinstation eller andet erhverv, men kun til beboelse.

Fredningsnævnet bemærker, at arealet umiddelbart omkring "Hvide Fyr", matr. nr. 281<sub>e</sub>, blev erhvervet af Staten ved skøde af 11. juni 1940, tinglyst 12. august s.å., fra kaptajn Clemmen Nielsen for 5.000 kr., og at den i nærværende sag omhandlede østlige lod af matr. nr. 281<sub>a</sub> grænser umiddelbart til østsiden af matr. nr. 281<sub>e</sub>, medens den største af de 2 vestlige lodder af 281<sub>a</sub> grænser umiddelbart op til vestsiden af 281<sub>e</sub>. Østsiden af den østlige lod grænser umiddelbart op til matr. nr. 29, Skagen markjorder, som er under den store Skagen Gren fredning - overfredningsnævnets kendelse af 23. januar 1940. Fredningen af Fyrbakken med tilsluttende mindre arealfredninger grænser ligeledes dertil.

Fredningsnævnet finder, at bevarelsen af matr. nr. 281<sub>a</sub> ganske særlig den østlige lod på 1585 m<sup>2</sup> har væsentlig betydning for almenheden på grund af den landskabelige værdi, og at et hus på denne lod ville være ødelæggende for skønheden af det store fredede landskab mod øst til Grenens spids og mod syd til Fyrbakken og Kattegat. Det samme gælder kun i mindre grad de 2 vestlige lodder af 281<sub>a</sub>.

Idet nævnet kan tiltræde den foreslåede fredningsservitut, tages begæringen herefter i medfør af § 1 i naturfredningsloven til følge, kun med den indskrænkning, at fredningen ikke skal være til hinder for opførelse af et hus på hver af de 2 vestlige lodder overensstemmende med bygningsvedtægten og under forudgående censur af nævnet, derunder at huse- ne skal placeres længst muligt mod syd, altså i størst mulig afstand fra hovedvej A 10, at udformningen skal falde harmo-

nisk ind i det flade landskab, og at udvendige farver skal være dæmpede, hvorhos eventuel beplantning ligeledes skal godkendes af nævnet.

Efter den således begrænsede fredningsservitut finder fredningsnævnet at forringelse af ejendommens værdi udgør 70.000 kr., hvorfor erstatningen i medfør af lovens § 21 bestemmes til dette beløb. Ingen andre end ejeren har gjort krav på erstatning.

T h i b e s t e m m e s :

Ejendommen matr. nr. 281 a, Skagen købstads bygrunde, af areal ifølge tingbogen 3085 m<sup>2</sup>, heraf vej 426 m<sup>2</sup> og vandløb 82 m<sup>2</sup>, fredes således som ovenfor side 2 nærmere beskrevet, og som indtegnet på vedhæftede kort og med tilføjende, at fredningen ikke er til hinder for opførelse af et beboelseshus på hver af de 2 vestlige lodder under censur som ovenfor side 4 beskrevet.

Erstatning udbetales til ejeren speditør Poul Nielsen, Østre Strandvej 47, Skagen, med 70.000 kr. med renter 1% over Nationalbankens diskonto fra kendelsens dato den 5. december 1972.

Af erstatningen betaler Statskassen 3/4 og Nordjyllands amtsfond 1/4.

Kendelsen tinglyses på matr. nr. 281 a, Skagen købstads bygrunde, med prioritet forud for hæftelsær og med påtaleret for Ministeriet for kulturelle anliggender og Fredningsnævnet for Nordjyllands amts nordlige fredningskreds.

Kendelsen kan inden 4 uger efter forkyndelsen indankes for Overfredningsnævnet, Nyropsgade 22<sup>4</sup>, 1602 København V.

Jacob Risager

Th. Haagen.

Johan Andersen.



Udskriftens rigtighed bekræftes.

Fredningsnævnet for Nordjyllands  
amts nordlige fredningskreds,  
den 5. december 1972.

Th. Haagen.

Kendelsen er forelagt Overfredningsnævnet i henhold til § 25 i lov om naturfredning, jfr. lovbekendtgørelse nr. 445 af 1. oktober 1972.

Fredningsnævnet har efter kendelsens afsigelse gjort opmærksom på, at det ved en forglemmelse ikke er anført, at offentligheden ikke har adgang til de to vestlige lodder, som kan hegnes under fredningsnævnets censur.

Den i fredningsservituttens pkt. 3 omhandlede sag om anlæg af en omfartsvej er tidligere forelagt Overfredningsnævnet, da der til vejens gennemførelse kræves ændring i Overfredningsnævnets kendelse af 23. januar 1940 om Skagens Gren og fredningsnævnets kendelse af 15. december 1931 vedrørende "Fyrbakken". Denne sag er endnu ikke afsluttet.

Da Overfredningsnævnet kan tiltræde den af fredningsnævnet afsagte kendelse, vil denne være at stadfæste. Et kort nr. 14-104 visende det fredede område er vedhæftet nærværende kendelse.

T h i b e s t e m m e s :

Den af fredningsnævnet for Nordjyllands amts nordlige fredningskreds den 5. december 1972 afsagte kendelse om fredning af arealer omkring Hvide Fyr i Skagen stadfæstes med den omhandlede ændring vedrørende de to vestlige lodder.

Udskriftens rigtighed  
bekræftes

/sm.

  
J. Garde

5/12-72.

F r e d n i n g  
af  
arealer omkring "Hvide Fyr"  
matr. nr. 281a, Skagen købstads bygrunde.

---

titlen i sin fulde omfang i  
Ofr. kend. af 5/9-1973

## STATSMINISTERIET.

KØBENHAVN, DEN 26/11-40.

160<sup>x</sup> /40.040865 6421.5812 26.04.89 RA  
70000-00000/00 0.00 K

Ministeriet for Landbrug og Fiskeri har d. 11. d.M. tilskrevet Statsministeriet saaledes :

" Ved hertil at oversende Skøde, Kort og Udstykningsapprobation vedrørende et af Staten i Henhold til Overfredningsnævns Kendelse af 23. Januar d.A. erhvervet Areal Matr. Nr. 281 e Skag Købstads Bygrunde, har Statsministeriet i Skrivelse af 30. September d.A. forespurgt , om nærværende Ministerium vil være villig til at overtage Administrationen af det nævnte Areal.

I denne Anledning skal man efter stedfunden Brevveksling med Klitinspektoratet meddele, at Landbrugsministeriet intet har at erindre imod, at Arealet administreres under nærværende Ministerium ved at henlægges under Klitinspektoratet.

Idet man hoslagt tilbagesender Skøde vedrørende den omhandlede Ejendom, skal man derfor henstille, at Statsministeriet anmoder vedkommende Tinglysningsdommer om i Tingbogen at indføre Ministeriet for Landbrug og Fiskeri ( Klitinspektoratet ) som Ejer af Arealet paa Statens Vegne i Stedet for Statsministeriet, hvorefter Skødet forventes oversendt hertil paany. Samtidigt bedes medsendt 2 Eksemplarer af Overfredningsnævnets Kendelse vedrørende Arealet.

Under Henviisning hertil skal man under Vedlæggelse af Skødet paa Ejendommen anmode Hr. Dommeren om i Tingbogen at ville indføre Ministeriet for Landbrug og Fiskeri ( Klitinspektoratet ) som Ejer af Ejendommen Matr. Nr. 281 e Skagen Købstads Bygrunde, paa Statens Vegne i Stedet for Statsministeriet.

Efter Benyttelsen bedes Skødet tilbagesendt til Ministeriet for Landbrug og Fiskeri.

P.M.V.

sign. Andr. Møller / Holten

Mtr. Nr., Ejerlav, Sogn: 281e, Skagen

(i København Kvarter)  
eller (i de sønderjydske Lands-  
dele) Bd. og Bl. i Ting-  
bogen, Art. Nr., Ejerlav,  
Sogn.

Købstads Bygrunde. Købers  
Kreditors

Bopæl: København.

Gade og Hus Nr.:  
(hvor saadant findes)

Anmelderens Navn og Bopæl (Kontor):

LANDSRETSSAGFØRER  
HANS NØRGAARD  
FREDNINGEN

Stempel: *25* Kr. 0 Øre.

E N D E L I G T    S K Ø D E .

-o-o-o-o-o-o-o-o-o-o-o-o-

Undertegnede Kaptajn Clemmen Nielsen, Skagen, sælger,  
skøder og endelig overdrager herved til

S t a t s m i n i s t e r i e t .  
-----

den mig ifølge tinglyst Adkomst tilhørende Parcel:

Matr. Nr. 281e, Skagen Købstads Bygrunde, af Hartk. 0 Alb.,

jfr. Landbrugsministeriets Udstykningsapprobation af 14' Maj 1940.

Det bemærkes, at Matr. Nr. 281e er identisk med det Are-  
al af Matr. Nr. 281a ibd., der skulde overdrages Staten efter det  
mellem Sælgeren og Overfredningsnævnet ved Overfredningsnævnets Be-  
sigtigelse af Grenen i Maj 1939 indgaaede <sup>og at dette ikke inde-</sup> forlig <sup>hvalde en Oplyselse af dette Forlig</sup> saaledes som det  
er beskrevet i Overfredningsnævnets Kendelse af 23' Januar 1940 ved-  
rørende Fredning af Arealer paa Skagens Gren.

Købesummen er fastsat til Kr. 5.000, skriver Fem Tusind  
Kroner der er mig betalt af Hjørring Amts Fredningsnævn, og min Und-  
skrift herpaa gælder tillige <sup>som Kvittering</sup> for Købesummens bøhrige Modtagelse.

Ejendommen sælges fri for Hæftelser, bortset fra en De-  
klaration til Skagen Kommune om Vejanlæg, lyst 19' September 1898,  
der vedrører den solgte Ejendom. Denne Vej er ved Skrivelse af 5'  
Februar 1934 udlagt paa Matrikulskortet.

Hjemmelsansvaret paahviler Sælgeren.

Jeg, Sælgeren, erklærer mig samtidig indforstaaet med,

Kendelse skal tinglyses paa den Øst for Batterivej liggende Del af Matr.Nr. 281a, omfatter det Areal af Matr.Nr. 281a, der ligger Nord for Fyrvejen, og det Areal, der Syd for Fyrvejen ligger Øst for Matr.Nr. 281e, medens Arealet Syd for Fyrvejen og Vest for Matr.Nr. 281e er udenfor Fredningen og øvrige Servitutbestemmelser. Paa vedhæftede Rids er ~~de~~ med rødt skraverede Arealer undergivet Servitutbestemmelserne, de med grønt skraverede frie.

Paa det servitutbehæftede Areal maa ikke opføres nogen Bygning, forinden Tegninger og Planer er godkendt af Overfredningsnævnet. Denne Bestemmelse begæres tinglyst som Servitut paa Matr.Nr 281a af Skagen Købstads Bygrunde.

Omkostningerne ved Skødet er Sælgeren uvedkommende. Skødesomkostningerne afholdes af Overfredningsnævnet og Udstykningsomkostningerne af Statskassen, jvf. Statsministeriets Skr. af 9' Ap d.A. Journal Nr. 160/40

Ovetagelsen sker samtidig hermed, og Køberen udvæder fra tidigt forfaldende Skatter og Afgifter af Ejendommen.

Statsministeriet tiltræder dette Skøde og bestemmer samtidig hermed, at Matr.Nr. 281e, Skagen Købstads Bygrunde, fremtidig skal henligge i Naturtilstand og ingensinde maa bebygges, beplantes eller opyrkes til Ager og Eng.

Paataleberettiget efter de omhandlede Servitutter er Hjørring Amts Fredningsnævn. De omhandlede Servitutter begæres som paalagte i Overensstemmelse med Overfredningsnævnets ovennævnte Kendelse tinglyst med Prioritet forud for alle Hæftelser.

Skagen, den 11 Juni 1940

sign. Clemmen Nielsen.

Til Vitterlighed om Underskriftens Agthed, Dateringens Rigtighed og Sælgerens Myndighed:

Navn: H. Nørgaard

Navn:

Stilling: Landsretsaagfører

Borling:

Bopæl: Frederikshavn.

Bopæl:

Indholdet af de i Skødet anførte Servitutbestemmelser  
tiltrædes.

Overfredningsnævnet, den 27' Juli 1940

P.O.V.

sign. Frederik V. Pedersen.

Foranstaaende Skøde tiltrædes af Statsministeriet som  
Køber og Servitutudsteder.

Statsministeriet, d 1' August 1940

P.M.V.

sign. Andr. Møller.

Sign. Holck.

Paa forannævnte Ejendom, der ikke er særskilt vurderet  
til Ejendomsskyld, hviler ingen Skatterestancer.

Skagen Kommunekontor, den 10' August 1940.

A. Fedder.

Indført i Dagbogen for Ketsreds Nr. 71.  
Frederikshavn Ketsrad m. o., den 12 AUG 1849

Lyst til, som Lovgivelse paa 29<sup>de</sup> og 287<sup>de</sup>  
Lovs, om Lyst, at alle de Resolutter paa

ef, Genpartens Rigtighed bekræftes  
Denmarkskontoret i Frederikshavn, den 12 AUG 1849



89a  
1940

Akt: Skab 7 Nr. 436  
(Udfyldes af Dommerkontoret)

Mtr. Nr., Ejerlav, Sogn: 281 e, Skagen Køb-  
(i København Kvarter)  
eller (i de sønderjydske Lands-  
dele) Bd. og Bl. i Ting-  
bogen, Art. Nr., Ejerlav,  
Sogn.

Købers }  
Kreditors } Bopæl: København

Gade og Hus Nr.:  
(hvor sandt findes)

Anmelderens Navn og Bopæl (Kontor):

LANDSRETSSAGFØRER  
HANS NØRGAARD  
FREDERIKSHAVN

Stempel: Kr. Øre.

EXTRAKT + UDSKRIFT

af

ENDELIGT SKØDE.

Undertegnede Kaptajn Clemmen Nielsen, Skagen, sælger  
skøder og endelig overdrager herved til

Statsministeriet

den mig ifl. tinglyst Adkomst tilhørende Parcel:

Matr. Nr. 281 e, Skagen Købstads Bygrunde, af Hartkorn 0 Alb.

.....  
.....

Statsministeriet tiltræder dette Skøde og bestemmer  
samtidig hermed, at Matr. Nr. 281 e, Skagen Købstads Bygrunde,  
fremtidig skal henligge i Naturtilstand og ingensinde må bebygges  
beplantes eller opdyrkes til Ager og Eng.

Paataleberettiget efter de omhandlede Servitutter er  
Hjørring Amts Fredningsnævn. De omhandlede Servitutter begæres som  
paalagte i Overensstemmelse med Overfredningsnævnets ovennævnte  
Kendelse tinglyst med Prioritet forud for alle Hæftelser.

Skagen, den 11. Juni 1940.

Cl. Nielsen

Til Vitterlighed .....

Indholdet af de i Skødet anførte Servitutbestemmelse

tiltrædes.

Overfredningsnævnet, den 27. Juli 1940.

P. O. V.

Frederik V. Pedersen.

Foranstaaende Skøde tiltrædes af Statsministeriet som  
Køber og Servitutudsteder.

Statsministeriet, den 1. August 1940.

P. M. V.

Andr. Møller.

/Holck.

.....

*Indført i Dagbogen for Ketsreds Nr. 71.  
Frederikshavn Købssam. s., den 12. AUG. 1940*

*Lys*

*Sørensen*

*dh. Genpartens Rigtighed bekræftes  
Dokumentkontoret i Frederikshavn, den 12. AUG. 1940*

*Sørensen*

Udskriftens rigtighed bekræftes.  
Civildommeren i Frederikshavn, den 26 APR. 1989

G. Vork

D. E.

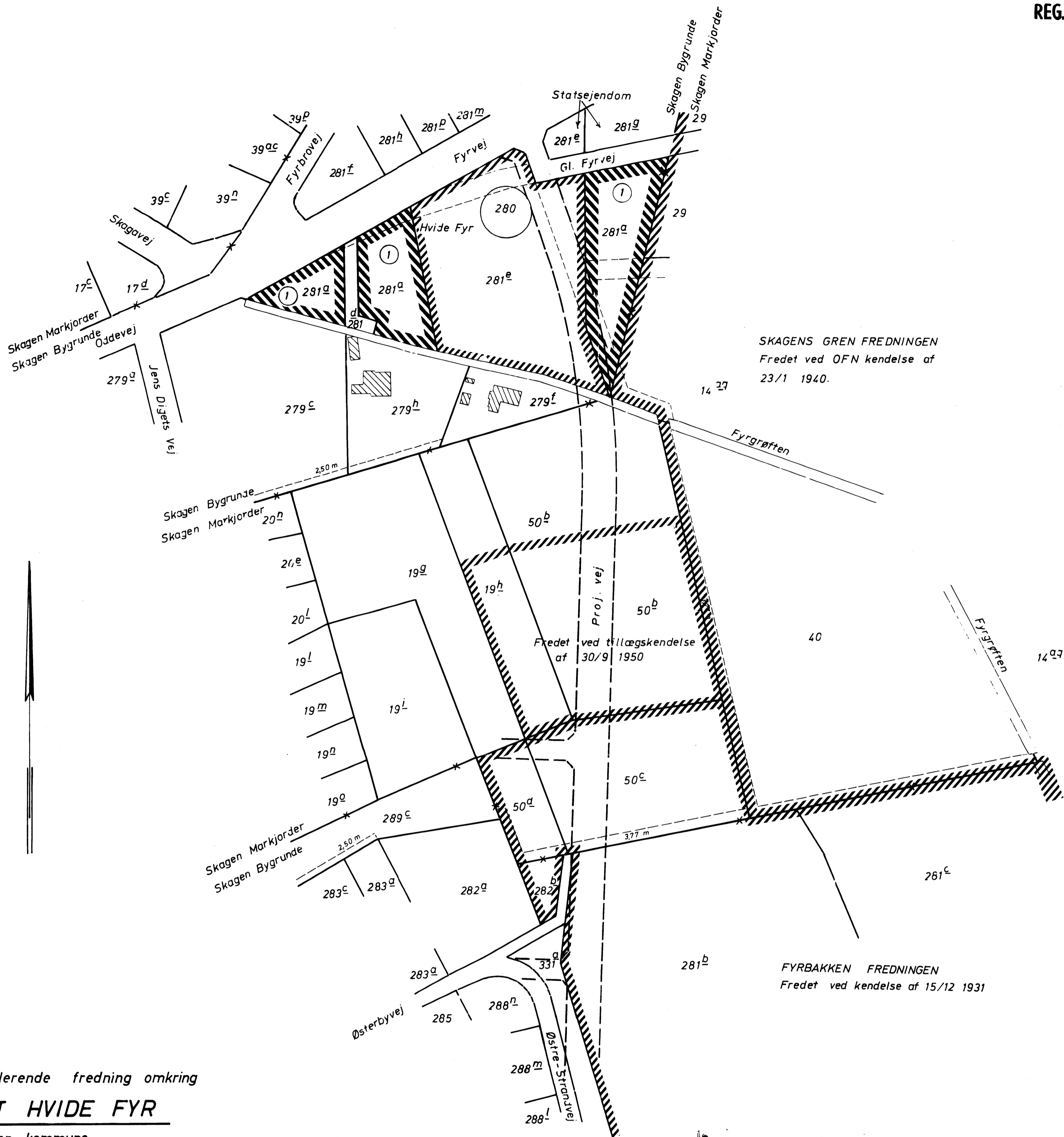
*H. Knudsen*

H. Knudsen

O.B.S.

AFGIFTSFRI MEDFØR AF  
RETSAFGIFTSLOVENS § 49

KORT>



SKAGENS GREN FREDNINGEN  
 Fredet ved OFN kendelse af  
 23/1 1940.

Fredet ved tillægskendelse  
 af 30/9 1950

FYRBAKKEN FREDNINGEN  
 Fredet ved kendelse af 15/12 1931

Supplerende fredning omkring

**DET HVIDE FYR**

Skagen kommune  
 Nordjyllands amt

Skagen Bygrunde  
 Skagen Markjorder

Udfærdiget i juli 1972 på grundlag af matrikel-  
 kort ajour indtil 27/3 1972.



FREDNINGSPLANUDVALGET FOR NORDJYLLANDS AMT.

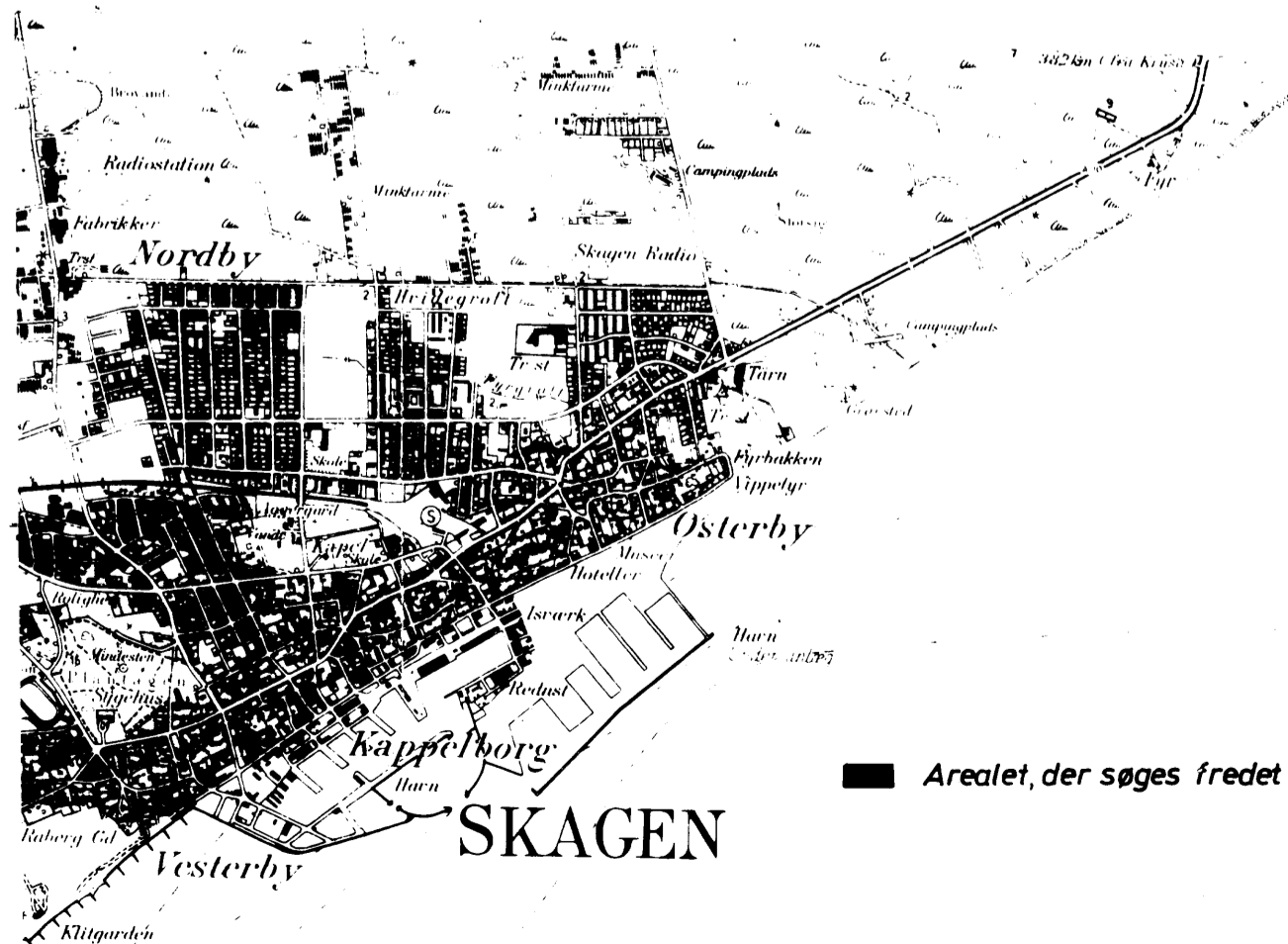
1:1000

**LODSEJERFORTEGNELSE:**

1. Poul Nielsen

**SIGNATURER:**

-  Ny fredningsgrænse
-  Grænse for tidligere fredet område



1:25000

Reproduceret med Geodætisk  
 instituts tilladelse nr. A 468 70

fredningskonsulentens kontor  
 havn d. 10-8-73  
 Skagen  
 : Skagen  
 nr. 14 104

DISPENSATIONER>

**Afgørelser – Reg. nr.: 00620.01**

**Dispensationer i perioden: 26-05-1982 - 15-10-1984**

## FREDNINGSNÆVNET

for  
 Nordjyllands amts nordlige fredningskreds  
 Banegårdspladsen 4, 9700 Brønderslev  
 Telf. 08 - 820388

Brønderslev, den 26. maj 1982  
 Fs. 65/82

Modtaget i Fredningsstyrelsen

27 MAJ 1982

REG. NR. ~~320~~ 0620.01

Miljøministeriet  
 Fredningsstyrelsen  
 Amaliegade 13  
 1256 København K.

Nævnet har d.d. tilskrevet arkitekt Chr. Justesen, Skagen, således:

Modtaget i fredningsstyrelsen

27 MAJ 1982

Ved skrivelse af 27. april 1982 har De ansøgt om tilladelse til, at der på matr. nr. 281 a Skagen bygrunde, beliggende Fyrstuevej, opføres et enfamiliehus.

Det fremgår af sagen, at ejendommen ved overfredningsnævnets kendelse af 5. september 1973 vedrørende fredning af arealer ved "Hvide fyr" er pålagt bestemmelser vedrørende bebyggelse.

Fredningsnævnet meddeler herefter tilladelse til, at der på matr. nr. 281 a Skagen bygrunde opføres et enfamiliehus i overesstemmelse med de hertil fremsendte tegninger og beliggenhedsplan.

Afgørelsen kan efter naturfredningslovens § 58 indbringes for overfredningsnævnet, Amaliegade 7, 1256 København K. af bl. a. ansøgeren og forskellige myndigheder.

Klagefristen er 4 uger fra modtagelsen af denne meddelelse.

Tilladelsen kan ikke udnyttes før udløbet af klagefristen. Er klage iværksat, kan tilladelsen ikke udnyttes, medmindre den oprettholdes af overfredningsnævnet.

Nærværende tilladelse bortfalder, såfremt den ikke udnyttes inden 5 år fra dato.

Opmærksomheden henledes på, at der eventuelt tillige kræves tilladelse fra andre myndigheder til udførelsen af projektet.

Genpart af denne skrivelse er sendt til Amtsfredningskontoret, Nordjyllands amtskommune, Fredningsstyrelsen, Danmarks Naturfredningsforening, Skagen kommune.

P. n. v.

P. Hölm-Christiansen

Miljøministeriet

J. nr. F. 1303/14-40

Regeringens  
 27-5-82  
 S/14-

U d s k r i f t  
af  
fredningsprotokollen  
for  
Nordjyllands amts jordlige fredningskreds.

=====

År 1984 den 15. oktober holdt fredningsnævnet for Nordjyllands amts nordlige fredningskreds møde i Skagen.

Mødt var formanden, dommer P. Holm-Christiansen, det amtsrådsvalgte medlem Tage Buus og det kommunalvalgte medlem Søren Banke.

Der foretoges

Fs. 170/84: Forslag til beplantning på arealer ved det Hvide Fyr, matr. nr. 281 e Skagen bygrunde.

Der fremlagdes:

1. Skrivelse med bilag af 13. juni 1984 fra Skagen kommune.
2. Skrivelse af 19. juli 1984 fra Nordjyllands amtskommune, amtsfredningskontoret.
3. Skrivelse med bilag af 13. august 1984 fra Jette og Søren H. Nielsen, Skagen.

For Skagen kommune mødte ingeniør Syberg og udvalgsformand H. Ottesen.

For amtsfredningskontoret mødte Jørn Larsen.

For klitvæsenet mødte statsskovrider H. Esbjørn.

Ejeren blev antruffet.

Fredningsnævnet besigtigede ejendommen og det tilstødende areal, og ejeren oplyste, at han ønskede foretaget en beplantning, som det fremgår af det ændrede forslag bilag nr. 3.

Han ønskede endvidere opsat et lavt stolpehegn i fortsættelse af det eksisterende stolpehegn.

Formanden oplyste, at det areal, der ønskes beplantet, tilhører staten og er undergivet fredning i henhold til overfredningsnævnets kendelse af 5. september 1973, fredning af arealer omkring "Hvide Fyr", og ifølge kendelsen skal der være ret til ophold og gående færdsel for offentligheden, og arealerne skal bevares i deres naturlige tilstand.

Statsskovrider H. Esbjørn kunne anbefale, at der foretages en beplantning, idet han dog gjorde opmærksom på, at staten ikke vil afholde udgifter til en beplantning, selv om denne beplantning finder sted på statens areal.



Fredningsnævnet kunne efter omstændighederne godkende, at der langs husets nordside foretages en beplantning med Rosa Rogusa og Havtorn i en udstrækning som vist på det fremlagte bilag nr. 3, samt at der foretages en beplantning i en bredde af 5-8 m langs husets østside.

Derimod kan fredningsnævnet ikke godkende, at der opsættes stolpehegn som ansøgt.

Sagen sluttet.

Mødet hævet.

P. Holm-Christiansen

Udskriftens rigtighed bekræftes.

Fredningsnævnet for Nordjyllands amts nørdlige fredningskreds, den 23. oktober 1984.

P. n. v.

P. Holm-Christiansen