

**Afgørelser – Reg. nr.:**

**Fredningen vedrører:**

**Bemærkninger**

**Domme**

**Taksationskommissionen**

**Naturklagenævnet**

**Overfredningsnævnet**

**Fredningsnævnet**

**Kendelser**

**Bekendtgørelser**

**Dispensationer: sidst i filen med den nyeste til sidst**



# Lovtidende A

2016

Udgivet den 30. juni 2016

27. juni 2016.

Nr. 938.

## Bekendtgørelse om fredning af øgruppen Hirsholmene, øen Deget og omliggende søterritorium<sup>1)</sup>

I medfør af § 51, stk. 1, § 70, § 73, stk. 3, § 78, stk. 6, og § 89, stk. 3, i lov om naturbeskyttelse, jf. lovbekendtgørelse nr. 1578 af 8. december 2015, fastsættes efter bemyndigelse i henhold til § 2, stk. 1, i bekendtgørelse nr. 350 af 26. marts 2016 om henlæggelse af opgaver og beføjelser til Naturstyrelsen:

### Formål

#### § 1. Fredningens formål er:

- 1) at bevare øgruppen Hirsholmene samt øen Deget og det omliggende søterritorium som et område, hvor flora og fauna kan udvikle sig uden menneskelige indgreb, der varigt påvirker det naturlige miljø, og hvor den naturlige dynamik i landskabsudviklingen ikke forstyrres unødigt,
- 2) at beskytte områdets naturvidenskabelige og kulturhistoriske værdier og herunder afveje beskyttelsen i forhold til en bæredygtig benyttelse af øgruppen Hirsholmene, Deget og den fredede del af søterritoriet til erhvervsmæssige og rekreative formål,
- 3) at beskytte de karakteristiske boblerev bestående af kalkstensformationer med et rigt plante- og dyreliv og udsivninger af metan fra havbunden i farvandet nordvest for øgruppen Hirsholmene og øst for øen Kølpen og
- 4) at sikre området til naturvidenskabelig forskning.

### Afgrænsning

#### § 2. Fredningen omfatter, som angivet på kortbilag 1:

- 1) Øgruppen Hirsholmene fra Tyvholmen i nord til Kølpen i syd samt øen Deget.
- 2) Søterritoriet omkring øgruppen Hirsholmene og Deget:
  - a) mod øst afgrænset af en ret linje fra en position 57 grader 29,60' N. 10 grader 38,60' Ø på Hirsholm Nordøst-rev til en position 57 grader 26,10' N. 10 grader 36,30' Ø øst for Marensrev og herfra af en

ret linje til positionen 57 grader 25,61' N. 10 grader 34, 65' Ø på Laursrev,

- b) mod vest afgrænset af en ret linje fra ovennævnte position på Laursrev til positionen 57 grader 27,83' N. 10 grader 34,35' Ø på Peter Poulsens Rev og herfra af en ret linje til positionen 57 grader 30,50' N. 10 grader 34,70' Ø på Hirsholm Nordvest-rev,
  - c) mod nord afgrænset af en ret linje fra den under b. nævnte position på Hirsholm Nordvest-rev til positionen 57 grader 30,48' N. 10 grader 35,74' Ø og herfra til positionen 57 grader 29,60' N. 10 grader 38, 60' Ø på Hirsholm Nordøst-rev.
- 3) Lokalteter på søterritoriet med kalkstensformationer afgænses som en 300 meter zone omkring følgende koordinater: 57 grader 30,53' N. 10 grader 35,28' Ø (A), og 57 grader 28,36' N. 10 grader 37, 63' Ø (B).

Stk. 2. De anvendte koordinater er geografiske positioner i henhold til Mercator Projektion ED50.

### Færdsel

§ 3. På de ubeboede øer i øgruppen Hirsholmene er færdsel forbudt. Områderne er angivet på kortbilag 2.

Stk. 2. På søterritoriet omkring de under stk. 1 nævnte ubeboede øer i en afstand af 50 m regnet fra højeste, daglige vandstandslinje er færdsel forbudt.

Stk. 3. På den beboede ø Hirsholm er færdsel forbudt på Søndre Mole i perioden 1. april til og med 31. juli, som angivet på kortbilag 3.

Stk. 4. Indenfor de i § 2, stk. 1, nr. 3, nævnte zoner med kalkstensformationer er opankring og fiskeri med skrabende redskaber forbudt.

Stk. 5 Windsurfing, sejlads med vandscootere samt brug af vandski og sejlads med motordrevet fartøj med højere hastighed end 10 knob er forbudt indenfor det i § 4, stk. 1, nævnte område.

Stk. 6. Bestemmelserne i stk. 1-5 gælder ikke for ejers og brugers færdsel samt offentlige myndigheders færdsel i forbindelse med administration af anlæg og lovgivning.

<sup>1)</sup> Bekendtgørelsen indeholder bestemmelser, der gennemfører dele af Europa-Parlamentets og Rådets direktiv nr. 2009/147/EF af 30. november 2009 om beskyttelse af vilde fugle, EU-Tidende 2010, nr. L 20, side 7, som senest ændret ved Rådets direktiv 2013/17/EU af 13. maj 2013, EU-Tidende 2013 nr. L 158, side 193, og dele af Rådets direktiv 92/43/EØF af 21. maj 1992 om bevaring af naturtyper samt vilde dyr og planter, EF-Tidende 1992, nr. L 206, side 7, som senest ændret ved Rådets direktiv 2013/17/EU af 13. maj 2013, EU-Tidende 2013 nr. L 158, side 193.

*Stk. 7.* Naturstyrelsen kan, såfremt det skønnes nødvendigt af hensyn til beskyttelsen af boblerev, indføre forbud mod dykning.

### *Jagt*

**§ 4.** På den del af det fredede område, som er angivet på kortbilag 1, og som er beliggende nord for en ret linje fra positionen 57 grader 27,83' N. 10 grader 34,35' Ø på Peter Poulsens Rev til en position på det fredede områdes østgrænse 57 grader 28,49' N. 10 grader 37,90' Ø beliggende 1500 meter øst for Kølpen, er jagt på samt enhver form for efterstræbelse af fugle og pattedyr forbudt.

*Stk. 2.* På det i stk. 1 nævnte område er det forbudt at medbringe skydevåben.

*Stk. 3.* Bestemmelsen i stk. 2 gælder ikke for personer bosiddende på Hirsholm. Dog skal skydevåben være afladt og adskilt, når de medbringes i det i stk. 1 nævnte område.

*Stk. 4.* Bestemmelserne i stk. 1, 2 og 3 gælder ikke i forbindelse med aflivning af oliefugle iværksat af Naturstyrelsen.

### *Forskellige foranstaltninger på øerne*

**§ 5.** På de i § 2, stk. 1, nr. 1, nævnte øer må der ikke opføres bygninger. Bestemmelsen gælder tillige skure, boder, master og andre indretninger samt opstilling af campingvogne og telte.

*Stk. 2.* Til- og ombygning af eksisterende bygninger må ikke finde sted uden tilladelse fra Naturstyrelsen. Søfartsstyrelsen kan dog uden tilladelse foretage de for fyrdriften nødvendige til- og ombygninger, herunder opstilling af master og etablering af strømforsyningsledninger, såfremt karakteren af den eksisterende bebyggelse fastholdes. Til dette formål kan der, uanset bestemmelserne i § 6, stk. 1, efter forudgående aftale med Naturstyrelsen optages sand og grus på Hirsholm.

*Stk. 3.* Eksisterende stendiger, brolægninger, syldstensrækker og andre bebyggelseslevn på øerne må ikke ændres eller beskadiges.

**§ 6.** På de i § 2, stk. 1, nr. 1, nævnte øer må der ikke foretages terrænændringer, herunder afgravning og planering eller udnyttelse af forekomster i undergrunden. Der må ikke borttages sand, sten og grus, og jordfaste sten må ikke fjernes eller flyttes.

*Stk. 2.* Uanset bestemmelserne i stk. 1 kan der på Hirsholm træffes de fornødne foranstaltninger til sikring af øens vandforsyning og spildevandsforhold.

*Stk. 3.* Affald, herunder husholdningsaffald, må ikke nedgraves eller deponeres på øerne. Midlertidig deponering af affald med henblik på senere fjernelse kan dog ske i godkendt, lukket container.

**§ 7.** Dyre- og plantearter må ikke fjernes fra den i § 2, stk. 1, nr. 1, nævnte øgruppe Hirsholmene.

*Stk. 2.* Udsætning af dyre- og plantearter må ikke foretages.

*Stk. 3.* Uden for de med stengærder indhegnede arealer må der ikke ske opdyrkning, beplantning eller opgravning af planter.

*Stk. 4.* Brug af gødning og kemiske samt biologiske bekæmpelsesmidler er forbudt.

*Stk. 5.* Det er forbudt at medbringe husdyr, herunder hunde og katte.

### *Forskellige foranstaltninger på søterritoriet*

**§ 8.** Tilladelse til anlægsarbejder og etablering af klappladser på søterritoriet meddeles efter lovgivningens almindelige regler efter forhandling med Naturstyrelsen.

*Stk. 2.* Etablering af faste fyrafmærkninger og anden søafmærkning samt anlæg for hydrauliske målinger m.v. forudsætter ikke forhandling med Naturstyrelsen.

**§ 9.** Det er forbudt at fjerne eller beskadige kalkstensformationer eller dele deraf fra boblerev.

*Stk. 2.* Det er forbudt at fjerne fastsiddende planter og dyr fra kalkstensformationer og havbund.

**§ 10.** I det fredede område må der ikke ske råstofindvinning.

### *Administrative bestemmelser*

**§ 11.** Naturstyrelsen kan, når særlige forhold taler derfor, dispensere fra bestemmelserne i §§ 3-10. Dispensation sker efter forhandling med relevante ministerier og andre myndigheder.

*Stk. 2.* Naturstyrelsens afgørelser efter stk. 1 kan ikke indbringes for anden administrativ myndighed.

**§ 12.** Naturstyrelsen fører tilsyn med overholdelsen af bestemmelserne i denne bekendtgørelse.

### *Straf og ikrafttrædelse*

**§ 13.** Overtrædelse af bestemmelserne i §§ 3-10 eller af vilkår, der er fastsat i en dispensation i medfør af § 11, straffes med bøde, medmindre strengere straf er forskyldt efter anden lovgivning.

*Stk. 2.* Straffen kan stige til fængsel i indtil 1 år, hvis overtrædelsen er begået forsætligt eller ved grov uagtsomhed, og hvis der ved overtrædelsen er:

- 1) voldt skade på de interesser, som lov om naturbeskyttelse § 1, stk. 1 og 2, tilsigter at beskytte, eller fremkaldt fare derfor, eller
- 2) opnået eller tilsigtet en økonomisk fordel for den pågældende selv eller andre.

*Stk. 3.* Der kan pålægges selskaber m.v. (juridiske personer) strafansvar efter reglerne i straffelovens 5. kapitel.

**§ 14.** Bekendtgørelsen træder i kraft den 1. juli 2016.

*Stk. 2.* Bekendtgørelse nr. 560 af 29. juni 1995 om fredning af øgruppen Hirsholmene, øen Deget og omliggende søterritorium ophæves.

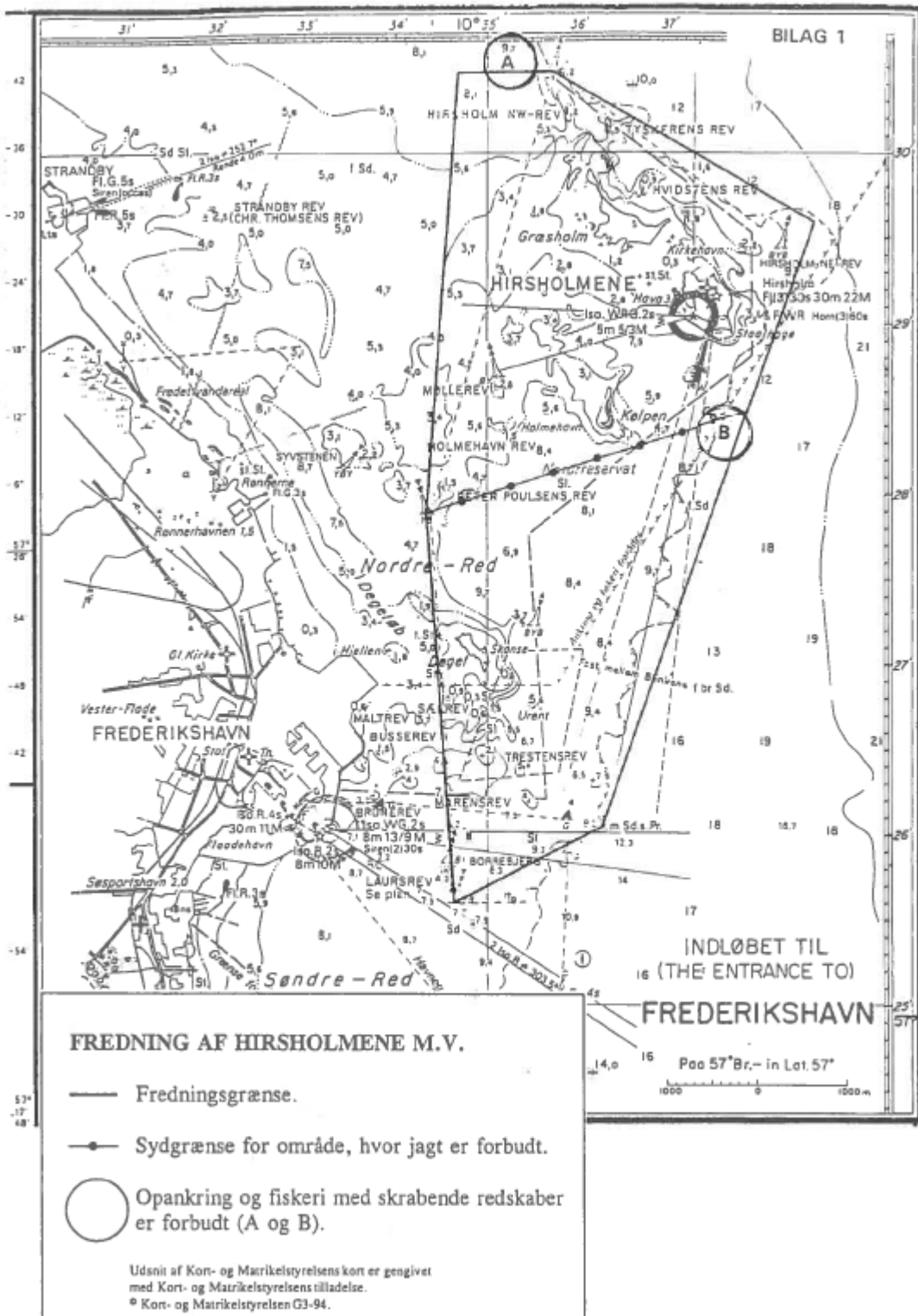
*Naturstyrelsen, den 27. juni 2016*

HANNE KRISTENSEN

/ Anne-Marie Vægter Rasmussen

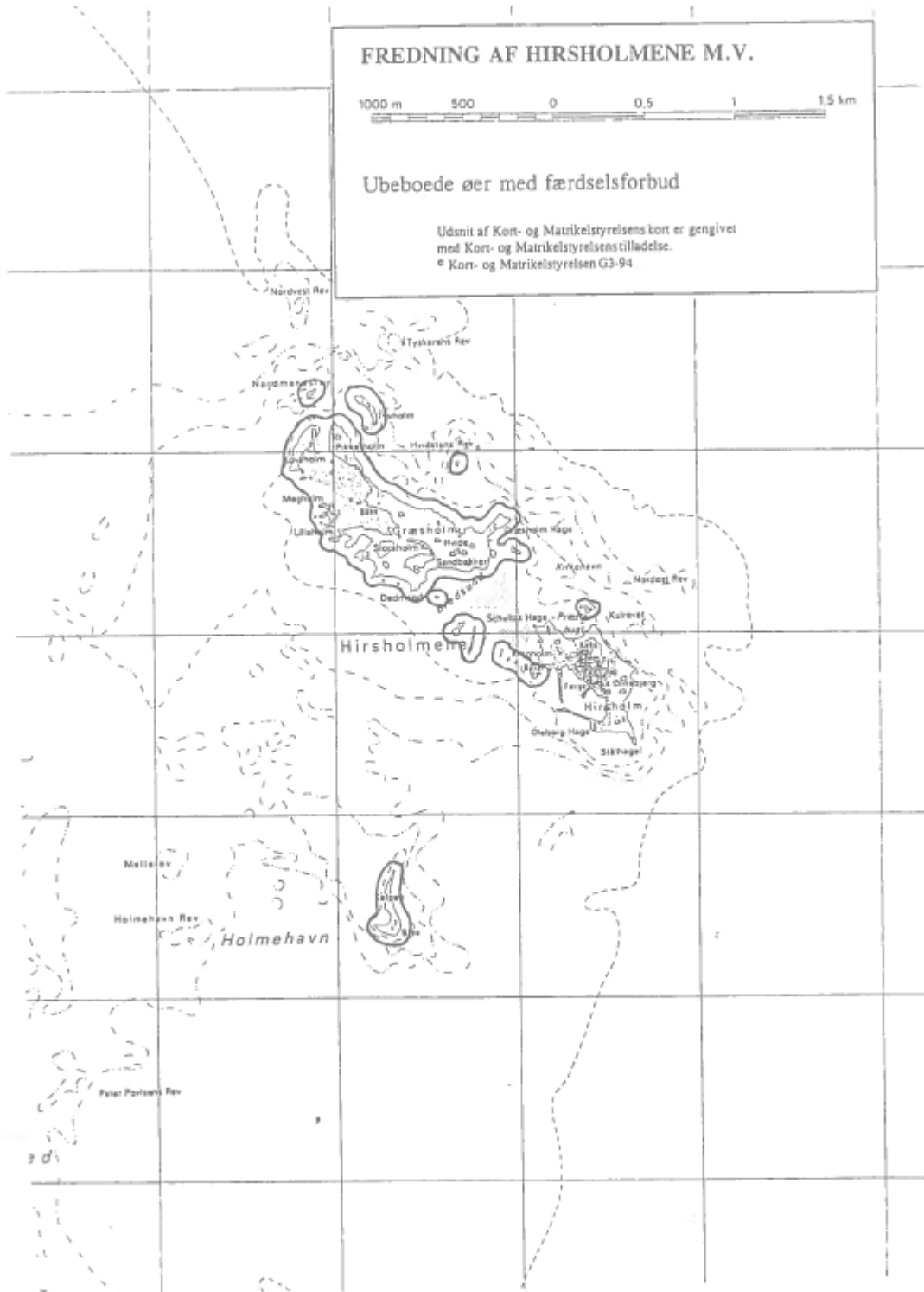
**Kortbilag 1**

**Kortbilag over fredning af øgruppen Hirsholmene, øen Deget og omliggende søterritorium**



**Kortbilag 2**

**Kortbilag over færdselsforbud på øgruppen Hirsholmene, øen Deget og omliggende søterritorium**




### Kortbilag 3

#### Kortbilag over færdsel forbud på Søndre Mole i perioden 1. april til og med 31. juli



**FREDNING AF HIRSHOLMENE M.V.**

ca. 100 m

 Færdsel er forbudt i perioden 1. april til og med 31. juli.

**BEK nr 560 af 29/06/1995 Gældende**

Offentliggørelsesdato: 14-07-1995

Miljøministeriet

**Ændrer i følgende forskrifter**

- BEK nr 359 af 08/07/1981
- REG nr 14005 af 15/10/1981

**Den fulde tekst**

# Bekendtgørelse om fredning af øgruppen Hirsholmene, øen Deget og omliggende søterritorium

I medfør af § 51, stk. 1, § 70, § 73, stk. 4 og § 89, stk. 3 i lov nr. 9 af 3. januar 1992 om naturbeskyttelse fastsættes:

*Formål***§ 1.** Fredningens formål er:

- 1) at bevare øgruppen Hirsholmene samt øen Deget og det omliggende søterritorium som et område, hvor flora og fauna kan udvikle sig uden menneskelige indgreb, der varigt påvirker det naturlige miljø, og hvor den naturlige dynamik i landskabsudviklingen ikke forstyrres unødigt,
- 2) at beskytte områdets naturvidenskabelige og kulturhistoriske værdier og herunder afveje beskyttelsen i forhold til en bæredygtig benyttelse af øgruppen Hirsholmene, Deget og den fredede del af søterritoriet til erhvervmæssige og rekreative formål,
- 3) at beskytte de karakteristiske boblerev bestående af kalkstensformationer med et rigt plante- og dyreliv og udsivninger af metan fra havbunden i farvandet nordvest for øgruppen Hirsholmene og øst for øen Kølpen,
- 4) at sikre området til naturvidenskabelig forskning, og
- 5) at sikre opfyldelsen af Danmarks internationale forpligtelser i henhold til EF/Rådets direktiv af 21. april 1979 om beskyttelse af vilde fugle, Rådets direktiv af 21. maj 1992 om bevaring af naturtyper samt vilde dyr og planter samt konventionen af 2. februar 1971 om vådområder af international betydning, navnlig som levested for vandfugle (Ramsarkonventionen).

*Afgrænsning***§ 2.** Fredningen omfatter, som angivet på kortbilag 1:

- 1) Øgruppen Hirsholmene fra Tyvholmen i nord til Kølpen i syd samt øen Deget.
- 2) Søterritoriet omkring øgruppen Hirsholmene og Deget:
  - a) mod øst afgrænset af en ret linie fra en position 57 grader 29,60' N. 10 grader 38,60' Ø på Hirsholm Nordøst-rev til en position 57 grader 26,10' N. 10 grader 36,30' Ø øst for Marensvælv og herfra af en ret linie til positionen 57 grader 25,61' N. 10 grader 34, 65' Ø på Laursrev,
  - b) mod vest afgrænset af en ret linie fra ovennævnte position på Laursrev til positionen 57 grader 27,83' N. 10 grader 34,35' Ø på Peter Poulsens Rev og herfra af en ret linie til positionen 57 grader 30,50' N. 10 grader 34,70' Ø på Hirsholm Nordvest-rev,
  - c) mod nord afgrænset af en ret linie fra den under b. nævnte position på Hirsholm Nordvest-rev til positionen 57 grader 30,48' N. 10 grader 35,74' Ø og herfra til positionen 57 grader 29,60' N. 10 grader 38, 60' Ø på Hirsholm Nordøst-rev.
- 3) Lokalteter på søterritoriet med kalkstensformationer afgrænses som en 300 meter zone omkring følgende koordinater: 57 grader 30,53' N. 10 grader 35,28' Ø (A), og 57 grader 28,36' N. 10 grader 37, 63' Ø (B).

*Stk. 2.* De anvendte koordinater er geografiske positioner i henhold til Mercator Projektion ED50.

*Færdsel***§ 3.** På de ubeboede øer i øgruppen Hirsholmene er færdsel forbudt. Områderne er angivet på kortbilag 2.

*Stk. 2.* På søterritoriet omkring de under stk. 1 nævnte ubeboede øer i en afstand af 50 m regnet fra højeste, daglige vandstandsline er



færdsel forbudt.

*Stk. 3.* På den beboede ø Hirsholm er færdsel forbudt på Søndre Mole i perioden 1. april til og med 31. juli, som angivet på kortbilag 3.

*Stk. 4.* Indenfor de i § 2, stk. 1, nr. 3 nævnte zoner med kalkstensformationer er opankring og fiskeri med skrabende redskaber forbudt.

*Stk. 5.* Windsurfing, sejlads med vandscootere samt brug af vandski og sejlads med motordrevet fartøj med højere hastighed end 10 knob er forbudt indenfor det i § 4, stk. 1 nævnte område.

*Stk. 6.* Bestemmelserne i stk. 1-5 gælder ikke for ejers og brugers færdsel samt offentlige myndigheders færdsel i forbindelse med administration af anlæg og lovgivning.

*Stk. 7.* Skov- og Naturstyrelsen kan, såfremt det skønnes nødvendigt af hensyn til beskyttelsen af boblerev, indføre forbud mod dykning.

#### *Jagt*

**§ 4.** På den del af det fredede område, som er angivet på kortbilag 1, og som er beliggende nord for en ret linie fra positionen 57 grader 27,83' N. 10 grader 34,35' Ø på Peter Poulsens Rev til en position på det fredede områdes østgrænse 57 grader 28,49' N. 10 grader 37,90' Ø beliggende 1500 meter øst for Kølpen, er jagt på samt enhver form for efterstræbelse af fugle og pattedyr forbudt.

*Stk. 2.* På det i stk. 1 nævnte område er det forbudt at medbringe skydevåben.

*Stk. 3.* Bestemmelsen i stk. 2 gælder ikke for personer bosiddende på Hirsholm. Dog skal skydevåben være afladt og adskilt, når de medbringes i det i stk. 1 nævnte område.

*Stk. 4.* Bestemmelserne i stk. 1, 2 og 3 gælder ikke i forbindelse med aflivning af oliefugle iværksat af Skov- og Naturstyrelsen.

#### *Forskellige foranstaltninger på øerne*

**§ 5.** På de i § 2, stk. 1, nr. 1 nævnte øer må der ikke opføres bygninger. Bestemmelsen gælder tillige skure, boder, master og andre indretninger samt opstilling af camp ingvogne og telte.

*Stk. 2.* Til- og ombygning af eksisterende bygninger må ikke finde sted uden tilladelse fra Skov- og Naturstyrelsen. Forsvarsministeriet kan dog uden tilladelse foretage de for fyrdriften nødvendige til- og ombygninger, herunder opstilling af master og etablering af strømforsyningsledninger, såfremt karakteren af den eksisterende bebyggelse fastholdes. Til dette formål kan der, uanset bestemmelserne i § 6, stk. 1, efter forudgående aftale med Skov- og Naturstyrelsen optages sand og grus på Hirsholm.

*Stk. 3.* Eksisterende stendiger, brolægninger, syldstensrækker og andre bebyggelseslevn på øerne må ikke ændres eller beskadiges.

**§ 6.** På de i § 2, stk. 1, nr. 1 nævnte øer må der ikke foretages terrænændringer, herunder afgravning og planering eller udnyttelse af forekomster i undergrunden. Der må ikke borttages sand, sten og grus, og jordfaste sten må ikke fjernes eller flyttes.

*Stk. 2.* Uanset bestemmelserne i stk. 1 kan der på Hirsholm træffes de fornødne foranstaltninger til sikring af øens vandforsyning og spildevandsforhold.

*Stk. 3.* Affald, herunder husholdningsaffald, må ikke nedgraves eller deponeres på øerne. Midlertidig deponering af affald med henblik på senere fjernelse kan dog ske i godkendt, lukket container.

**§ 7.** Dyre- og plantearter må ikke fjernes fra den i § 2, stk. 1, nr. 1 nævnte øgruppe Hirsholmene.

*Stk. 2.* Udsætning af dyre- og plantearter må ikke foretages.

*Stk. 3.* Uden for de med stengærder indhegnede arealer må der ikke ske opdykning, beplantning eller opgravning af planter.

*Stk. 4.* Brug af gødning og kemiske samt biologiske bekæmpelsesmidler er forbudt.

*Stk. 5.* Det er forbudt at medbringe husdyr, herunder hunde og katte.

#### *Forskellige foranstaltninger på søterritoriet*

**§ 8.** Tilladelse til anlægsarbejder og etablering af klappladser på søterritoriet meddeles efter lovgivningens almindelige regler efter forhandling med Skov- og Naturstyrelsen.

*Stk. 2.* Etablering af faste fyrafmærkninger og anden søafmærkning samt anlæg for hydrauliske målinger m.v. forudsætter ikke forhandling med Skov- og Naturstyrelsen.

**§ 9.** Det er forbudt at fjerne eller beskadige kalkstensformationer eller dele deraf fra boblerev.

*Stk. 2.* Det er forbudt at fjerne fastsiddende planter og dyr fra kalkstensformationer og havbund.

§ 10. I det fredede område må der ikke ske råstofindvinding.

*Administrative bestemmelser*

§ 11. Skov- og Naturstyrelsen kan, når særlige forhold taler derfor, dispensere fra bestemmelserne i §§ 3-10. Dispensation sker efter forhandling med relevante ministerier og andre myndigheder.

*Stk. 2.* Skov- og Naturstyrelsens afgørelser efter stk. 1 kan ikke indbringes for anden administrativ myndighed.

§ 12. Skov- og Naturstyrelsen fører tilsyn med overholdelsen af bestemmelserne i denne bekendtgørelse.

*Straf og ikrafttrædelse*

§ 13. Overtrædelse af bestemmelserne i §§ 3-10 eller af vilkår, der er fastsat i en dispensation i medfør af § 11, straffes med bøde, medmindre strengere straf er forskyldt efter anden lovgivning.

*Stk. 2.* Straffen kan stige til hæfte eller fængsel i indtil 1 år, hvis overtrædelsen er begået forsætligt eller ved grov uagtsomhed, og hvis der ved overtrædelsen er:

- 1) voldt skade på de interesser, som lov om naturbeskyttelse § 1, stk. 1 og 2 tilsigter at beskytte, eller fremkaldt fare derfor, eller
- 2) opnået eller tilsigtet en økonomisk fordel for den pågældende selv eller andre.

§ 14. Bekendtgørelsen træder i kraft den 1. september 1995.

*Stk. 2.* Samtidig hermed ophæves Miljøministeriets bekendtgørelse nr. 359 af 8. juli 1981 om fredning af øgruppen Hirsholmene, øen Deget og omliggende søterritorium samt Fredningsstyrelsens regulativ af 15. oktober 1981 for almenhedens færdsel og ophold m.v. på øen Hirsholm.

*Miljø- og Energiministeriet, den 29. juni 1995*

Svend Auken

/ Jens Bjerregaard Christensen

Bilag 1



Bilag 2

+++KORTBILAG

Bilag 3



**Officielle noter**

Fredning efter naturbeskyttelsesloven § 51

Erstatet af bekendtgørelse  
nr. 560 af 29. juni 1995.

REG. NR. 596 A

## Bekendtgørelse om fredning af øgruppen Hirsholmene, øen Deget og omliggende søterritorium

I medfør af § 60 og § 66 i lov om naturfredning, jfr. lovbekendtgørelse nr. 435 af 1. september 1978 fastsættes:

### *Afgrænsning*

#### § 1. Fredningen omfatter:

1) Øgruppen Hirsholmene fra Tyvholmen i nord til Kølpen i syd samt øen Deget.

2) Søterritoriet omkring øgruppen Hirsholmene og øen Deget. Området er mod øst begrænset af linjen for 10 m vanddybde og i øvrigt af de rette forbindelseslinjer mellem sømærkerne på Hirsholm Nordøst Rev, Hirsholm Nordvest Rev, Peter Poulsens Rev, Laurs Rev, Hirsholm Norvest Rev, Peter Poulsens Rev, Laurs Rev og et punkt ca. 700 m øst for dette. Dog forløber grænselinjen i en afstand af 400 m uden om sømærket på Hirsholm Nordøst Rev og om sømærket ved Marens Rev.

Området er vist på kortbilag nr. 1.

### *Bebyggelse m. v.*

§ 2. På de fredede øer må der ikke opføres yderligere bebyggelse. Dette gælder såvel bygninger som skure, boder eller andre indretninger. Til- og ombygninger må ikke finde sted uden tilladelse fra miljøministeriet, fredningsstyrelsen. Forsvarsministeriet kan dog uden særlig tilladelse foretage de for fyrdriften nødvendige om- og tilbygninger, såfremt karakteren af den nuværende bebyggelse fastholdes. Til brug for dette formål kan der, uanset bestemmelsen i § 3, efter aftale med

fredningsstyrelsen optages sand- og grusmaterialer i mindre omfang på Hirsholm.

Stk. 2. Campingvogne og telte må ikke opstilles på de fredede øer. Master og el-ledninger må ikke opstilles, bortset fra indretninger som måtte være nødvendige for fyrvæsenets funktioner. De eksisterende stendiger og brolægningen på øen Hirsholm må ikke forstyrres.

### *Terrændringer m. v.*

§ 3. På de fredede øer må der ikke ske ændringer i terrænet eller udnyttelse af forekomster i undergrunden. Afgravning og planering er ikke tilladt. Der må ikke borttages sand. Sten må ikke beskadiges, fjernes eller flyttes.

Stk. 2. Uanset bestemmelserne i stk. 1 kan der på øen Hirsholm træffes foranstaltninger til sikring af øens vandforsyning.

### *Arealernes tilstand*

§ 4. På de fredede øer må der ikke foretages ændringer i dyre- eller plantesamfund. Uden for de af stengærder hegnede arealer må der ikke ske opdyrkning, beplantning eller opgravning af planter. Skydning, aflivning eller indsamling af fugle eller andre dyr, indsamling af æg eller unger eller andre foranstaltninger, der kan forstyrre fuglene, er ikke tilladt.

Stk. 2. Fredningsstyrelsen kan godkende, at der foretages indgreb til bestandsregulering af planter eller dyr i overensstemmelse med fredningens formål.

### *Færdsel og ophold m. v.*

§ 5. På de fredede øer med undtagelse af Deget og den beboede Hirsholm - må færdsel og ophold ikke finde sted uden tilladelse fra fredningsstyrelsen.

Stk. 2. Til beskyttelse af naturen kan der af fredningsstyrelsen udfærdiges et regulativ for offentlighedens færdsel og ophold på øen Hirsholm. Regulativet offentliggøres af fredningsstyrelsen i Statstidende, i stedlige dag- og ugeblade samt ved skiltning på stedet.

### *Forurening*

§ 6. De til enhver tid nødvendige foranstaltninger til bortskaffelse af fast affald, spildevand og løsning af sanitære problemer aftales mellem Frederikshavn kommunalbestyrelse, forsvarsministeriet og fredningsstyrelsen.

Stk. 2. De udyrkede områder må ikke uden fredningsstyrelsens tilladelse gøres til genstand for behandling med kemiske midler.

### *Særligt vedrørende søterritoriet*

§ 7. Inden for den del af søterritoriet, der jvf. § 1, stk. 2, omfattes af bekendtgørelsen, må der ikke optages sten, grus eller sand og ikke foretages dumpning af fyld eller affald.

Stk. 2. Uanset bestemmelsen i stk. 1, kan der fortsat finde klappning sted i forbindelse med uddybning af Frederikshavn havn og indsejlingen til denne på det areal, der er angivet med særlig signatur på kortbilag 1.

Stk. 3. Inden for de rette linjer mellem følgende punkter:

Sømærket på Hirsholm NV-rev, sømærket på Holmehavn Rev, et punkt 100 m syd for Kølpens sydspids, et punkt 100 m syd for sydspidsen af Stålhage på Hirsholm, sømærket på Hirsholm NØ-rev, sømærket på Hirsholm NV-rev, er al ombringning eller indsamling af fugle, det måtte være sig ved sky-

devåben, net eller på anden måde, samt foranstaltninger der kan medføre forjagelse af fugle, forbudt. Arealet, som er omfattet af jagtforbundet, er vist på kortbilag nr. 2a og 2b.

### *Administrative bestemmelser*

§ 8. Fredningsstyrelsen varetager tilsynet med det fredede område og kan overdrage det daglige opsyn til en på stedet fastboende.

Stk. 2. Fredningsstyrelsen kan tillade, at der foretages videnskabelige undersøgelser på det fredede område med de foranstaltninger, som er nødvendige for dette arbejde.

Stk. 3. Fredningsstyrelsen kan i øvrigt meddele tilladelse til mindre betydende fravigelser fra bestemmelserne i §§ 2-7.

§ 9. Overtrædelse af §§ 2, 3, stk. 1, 4, stk. 1, 5, stk. 1, 6, stk. 2 og 7, stk. 1 og 3 straffes med bøde. Det samme gælder overtrædelse af bestemmelser fastsat i medfør af § 5, stk. 2.

§ 10. Den del af søterritoriet, der er beliggende syd for en linje Holmehavn-Kølpn, samt øen Deget udgår automatisk af bekendtgørelsens gyldighedsområde, såfremt ministeriet for offentlige arbejder meddeler tilladelse til anlæg af dybvandshavn, for eksempel til central kuloplæg, ud for Frederikshavn.

§ 11. Bekendtgørelsen træder i kraft ved offentliggørelsen i Lovtidende.

§ 12. Ved bekendtgørelsens ikrafttræden ophæves statsministeriets bekendtgørelse af 14. maj 1938 om oprettelse af et videnskabeligt reservat på Hirsholmen og det omliggende farvand i henhold til § 14 i lov nr. 94 af 7. april 1936. Ligeledes ophæves statsministeriets bekendtgørelse af 19. juni 1948 om fredning af øgruppen Hirsholmene.

*Miljøministeriet, den 8. juli 1981*

ERIK HOLST

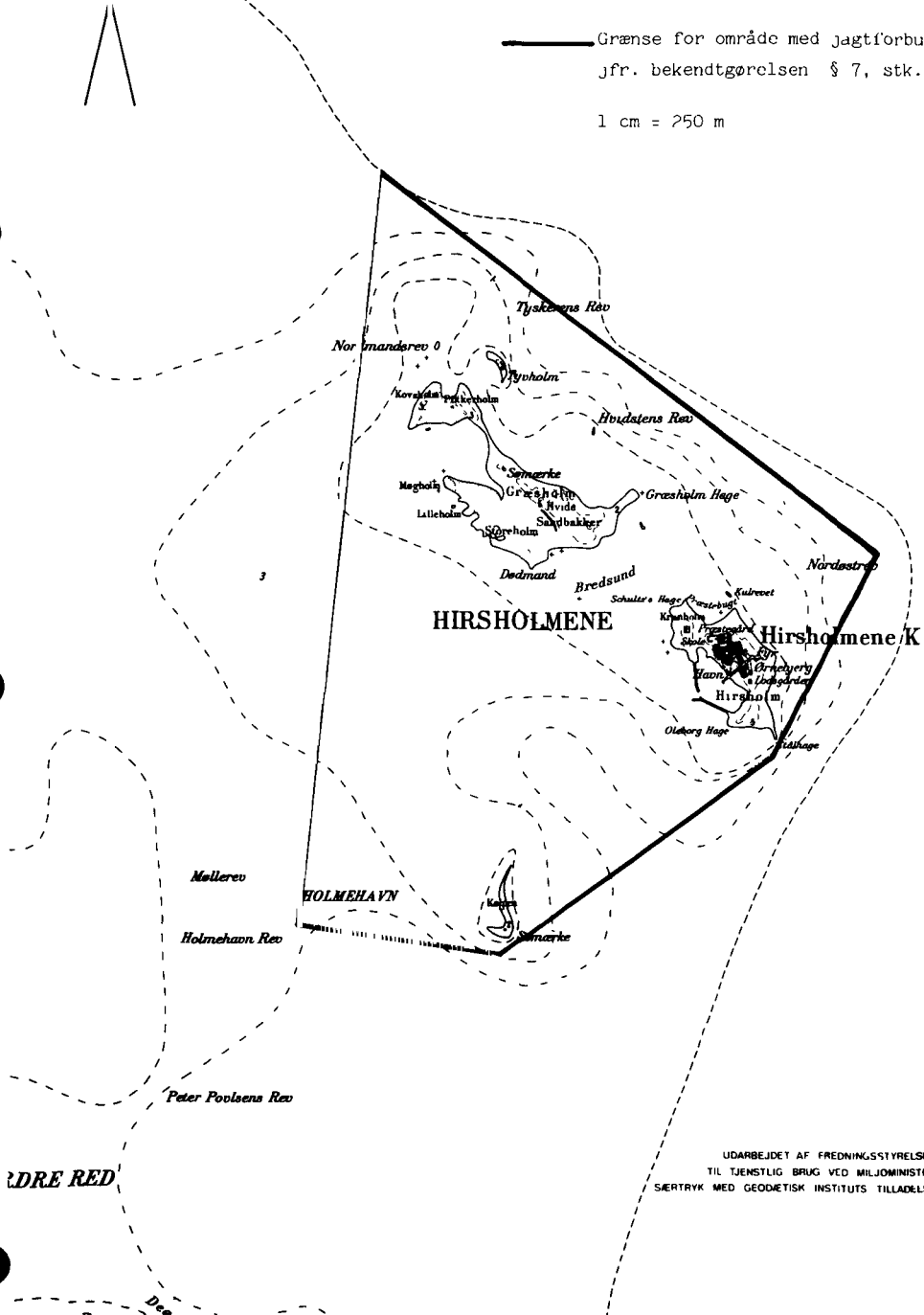
/ Kirsten Mortensen

Udsnit af Geodætisk instituts kortblad 1:25 000, 4 cm-kort, I318 III SØ

## BILAG 2b

— Grænse for område med jagtforbud  
jfr. bekendtgørelsen § 7, stk. 3.

1 cm = 250 m



## Regulativ for almenhedens færdsel og ophold m.v. på øen Hirsholm

I medfør af § 5, stk. 2, i miljøministeriets bekendtgørelse nr. 359 af 8. juli 1981 fastsættes følgende bestemmelser om almenhedens færdsel og ophold m.v. på øen Hirsholm.

§ 1. Der må ikke medtages hunde og katte til øen.

§ 2. Inden for det område, der på kortet er angivet med skravering, er der i perioden 1. april - 1. august kun adgang med særlig

tilladelse fra fredningsstyrelsen.

§ 3. Fredningsstyrelsen kan meddele tilladelse til fravigelse af bestemmelserne i § 1 og § 2.

§ 4. Overtrædelse af §§ 1 og 2 straffes med bøde.

§ 5. Regulativet træder i kraft den 1. april 1982.

*Fredningsstyrelsen, den 15. oktober 1981*

VIGGO NIELSEN


/ Susanne Stii

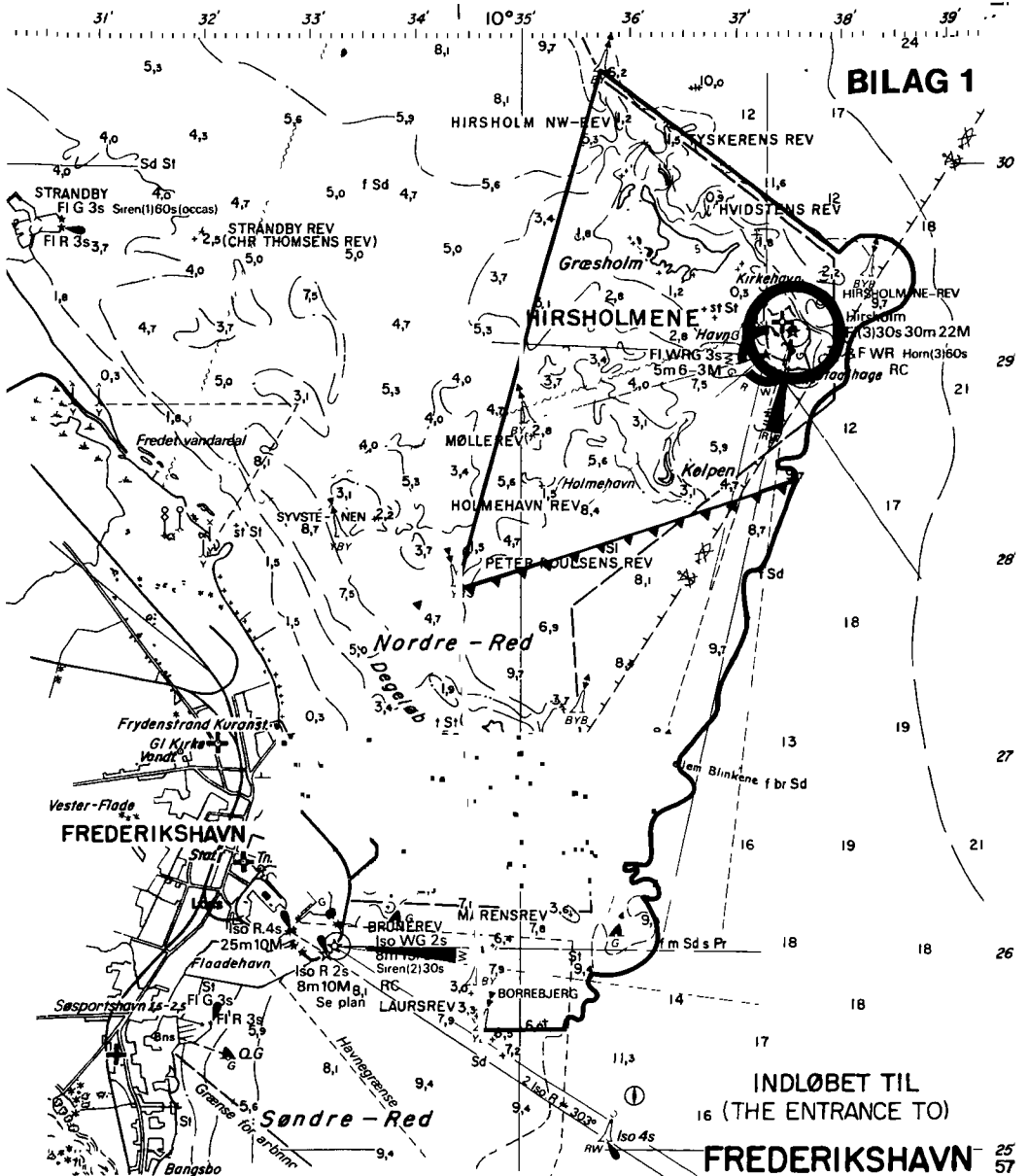
## BILAG

Kortbilag til regulativ for almenhedens færdsel og ophold på øen Hirsholm udstedt i hh. til § 5, stk. 2 i Miljøministeriets bekendtgørelse nr. 359 af 8. juli 1981



ca 100 m

 Område hvor der i tidsrummet 1. april - 10. august kun er adgang med fredningsstyrelsens tilladelse jfr. regulativets § 2



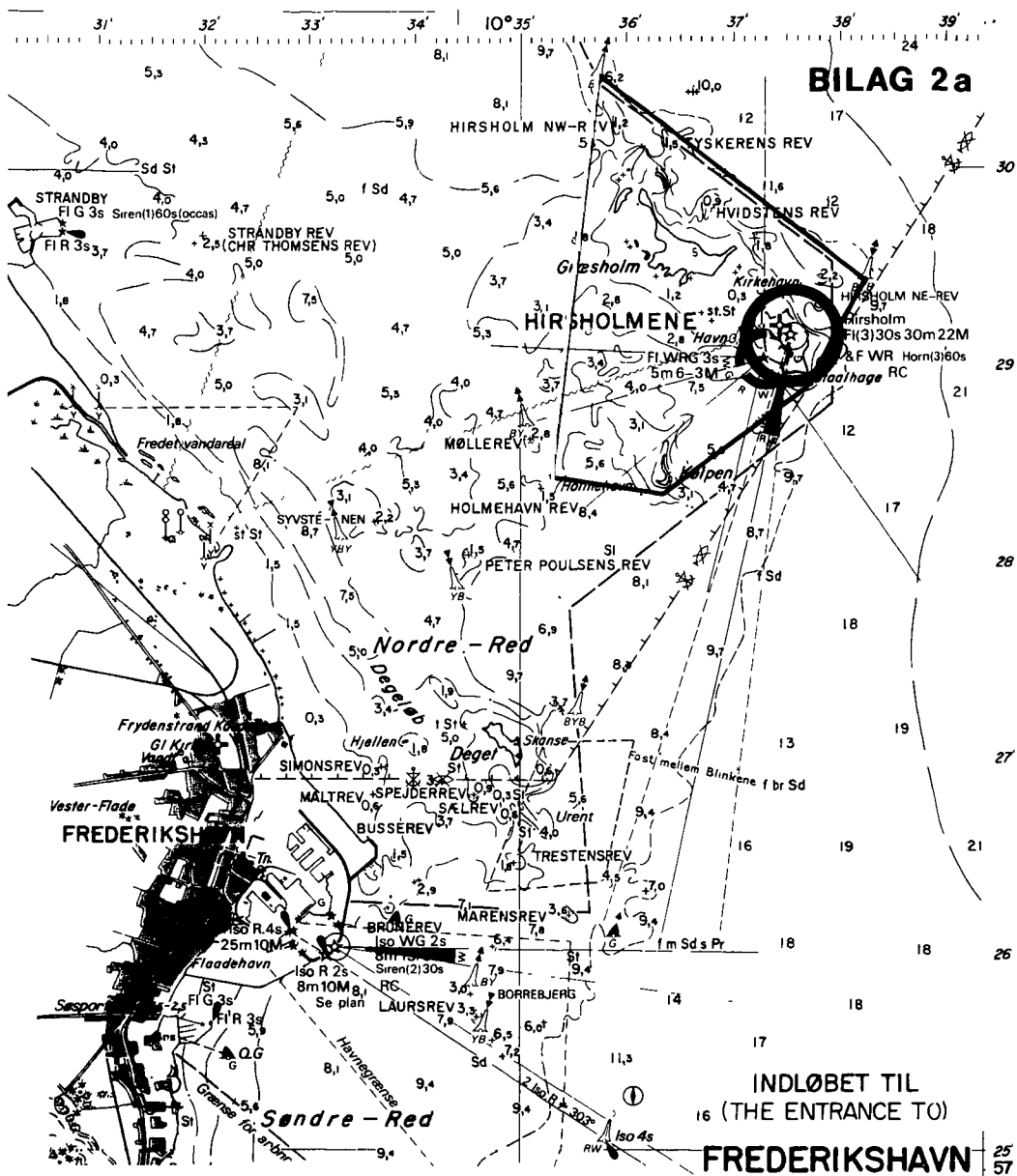
Udsnit af søkort Nr. 101 (Kattegat, nordlige del), plan Frederikshavn, 5. udgave 1980. Tematisk oplysning om fredning påført af fredningsstyrelsen.

— Fredningsgrænse, jfr. § 1.

■ Klapplads, jfr. § 7, stk. 2.

▴ Nordgrænse for område med særbestemmelse, jfr. § 10





Udsnit af søkort Nr. 101 (Kattegat, nordlige del), plan Frederikshavn, 5. udgave 1980. Tematisk oplysning om fredning påført af fredningsstyrelsen.

— Grænse for område med jagtforbud jfr. bekendtgørelsen § 7, stk. 3.

Bekendtgørelse om fredning af Dyrelivet på Hirsholmene

Efter indstilling af naturfredningsrådet og reservatrådet bestemmer Statsministeriet herved i henhold til § 14 i lov nr. 94 af 7/4- 1936 om reservater for Pattedyr og fugle, at der oprettes et videnskabeligt reservat omfattende Hirsholmene under Hjørring Amt samt det omliggende farvand indenfor de rette linier mellem følgende punkter: 1- Kosten på nordvestrevet, 1- Kosten på Holmehavn rev, et punkt 100 m syd for Kølpens sydspids, et punkt 100 m syd for sydspidsen af stålhage på Hirsholmen, 2- Kosten på nordøstrevet, 1- Kosten på nordvestrevet.

For reservatet fastsættes følgende bestemmelser.

Denne bekendtgørelse træder <sup>straks</sup> i kraft. Samtidig ophæves bekendtgørelse nr. 144 af 7 juni 1929 om fredning af fuglelivet på Hirsholmene.

Statsministeriet, den 14/5- 1938

Th. Stauning.

OPHÆVET

## Bekendtgørelse om fredning af Øgruppen Hirsholmene.

Efter indstilling af naturfredningsrådet bestemmer Statsministeriet herved i henhold til § 28 i lov nr. 140 af 7/5-1937 om naturfredning, at Øgruppen Hirsholmene bortset fra selve Hirsholmen fredes således, at dens nuværende tilstand ikke må ændres. Færdsel må kun finde sted efter forskrifter fastsat af marineministeriet i samråd med naturfredningsrådet. På Søterritoriet inden for en afstand af 400 m fra samtlige Øer i Øgruppen og fra de uden for Kysterne liggende Stenrøser er det forbudt at bortfjerne sten

Overtrædelse straffes efter § 34 i ovennævnte lov.

Statsministeriet, den 19 juni 1948

Hans Hedtoft.

OPHÆVET

ind sættes.