

**Afgørelser – Reg. nr.: 00565.00**

**Fredningen vedrører: Bruddalhøje**

**Domme**

**Taksationskommissionen**

**Naturklagenævnet**

**Overfredningsnævnet                      26-06-1939**

**Fredningsnævnet                              30-07-1937**

**Kendelser**

**Deklarationer**

OVERFREDNINGSNÆVNET >

## U d s k r i f t

af

## OVERFREDNINGSNÆVNETS KENDELSESPROTOKOL.

Aar 1939 den 26. Juni afsagde Overfredningsnævnet paa Grundlag af mundtlig og skriftlig Votering følgende

## K e n d e l s e

i Sagen 284/37 vedrørende Fredning af Bruddalhøje, en Del af Matr.Nr. 1a Bruddalgaard, Højslev Sogn.

Den af Fredningsnævnet for Viborg Amtsreadskreds den 30. Juli 1937 afsagte Kendelse er indanket for Overfredningsnævnet af Ejeren af det fredede Areal, Gaardejer Jens Chr. Søndergaard, Bruddalgaard, der paastaar den ham tilkendte Erstatning forhøjet.

Overfredningsnævnet har den 7. Juli 1938 besigtiget det fredede Areal og har herunder forhandlet med Ejeren, dels vedrørende Erstatningens Størrelse og dels vedrørende Fjernelsen af et paa det fredede Areal staaende Træhus, hvis Fjernelse Overfredningsnævnet skønnede ønskelig, og til hvilket Formaal Naturfredningskomiteen for Viborg og Omegn har tilbudt at yde et Tilskud af 200 Kr.

Da der ikke opnaaedes en mindelig Overenskomst med Ejeren vedrørende Erstatningsspørgsmaalene, har disse været forelagt Taksationskommissionen vedrørende Naturfredning til Afgørelse paa Grundlag af, at Fredningsnævnets Kendelse stadfæstes med Tilføjende, at Arealet imellem og omkring de tre Høje Syd for Landevejen skal henligge i samme Tilstand som nu, og at det ommeldte Træhus fjernes inden 1. Maj 1939.

Taksationskommissionen har herefter fastsat Erstatningen for Belæggelsen af Ejendommen med fornævnte Fredningsservitut til 700 Kr. og for Bortfjernelsen af den paa det fredede Areal staaende Træbygning inden 15. Maj 1939 til 600 Kr.

Da Overfredningsnævnet i det væsentlige kan tiltræde det i Fredningskendelsen anførte, vil denne være at stadfæste med de fornævnte Tilføjelser, dog at Fristen for Fjernelse af Træbygningen fast-

sættes til en Maaned efter Forkyndelsen af denne Kendelse.

T h i b e s t e m m e s :

Den af Fredningsnævnet for Viborg Amtsrædsreds den 30. Juli 1937 afsagte Kendelse stadfæstes med de fornævnte Tilføjelser.

I Erstatning tillægges der Ejeren af Matr.Nr. 1a Bruddalgaard, Højlev Sogn, 1300 Kr., hvorefter 200 Kr. udredes af Naturfredningskomiteen for Viborg og Omegn.

P.O.V.

Frderik V.Petersen.

(sign.)

FREDNINGSNÆVNET>

## U D S K R I F T

af

Forhandlingsprotokollen for Fredningsnævnet for  
Viborg Amtsrådsreds.

Aar 1937, Fredag den 30. Juli Kl. 14 var Nævnet til Stede paa  
Jens Chr. Søndergaards Ejendom, Bruddalgaard.

Mødt var Formanden, Civildommer Kiørboe, Viborg, Amtsvej-  
inspektør Dalberg, Viborg, og som stedligt Medlem for Højslev-Lundø  
Kommune, Gaardejer Hans Tranberg, Højslev.

Der foretoges:

6/1937: Sag angaaende Fredning af Bruddalhøje m.v.

Der fremlagdes:

.....

For Naturfredningsforeningen for Viborg Amt mødte Overrets-  
sagfører Ørum og Viceskoleinspektør Chr. Pedersen, Viborg.

For Højslev-Dommerby-Lundø Sogneraad mødte Gaardejer P.  
Frederiksen, Højslev.

Til Stede blev antruffen Ejeren: Gaardejer Jens Chr. Sønder-  
gaard, der havde Lejlighed til at udtale sig.

For Kreditforeningen i Viborg mødte Gaardejer Esper Jepsen,  
Brøddinggaard.

For Amtsrådet mødte Amtsvejinspektør Dalberg.

Nævnet besigtigede det paagældende Areal.

Nævnet skønnede, at Arealet burde fredes af Hensyn til den  
landskabelige Skønhed og den vide og storslaaede Udsigt.

Nævnet afsagde derpaa saalydende

## K e n d e l s e :

Paa et Areal af Matr. Nr. 1<sup>a</sup> Bruddalgaarde, Højslev Sogn, som  
vil være nærmere at udmaale og afmærke, udgørende ca 10 Tdr. Land  
paa begge Sider af Landevejen, nemlig den sydvestlige Del Syd for  
Landevejen og et lignende Areal Nord for samme, derunder det Areal,  
hvorpaa de 4 Høje ligger, lægges Servitut, hvorefter Arealet ikke  
maa yderligere bebygges, opdyrkes eller beplantes, ligesom der  
ikke maa opstilles Boder eller Skure af nogen Art, hverken midler-  
tidigt eller vedvarende, hvorhos det tilkendes Almenheden fri Adgang  
til Arealet mellem og paa de 4 Høje. For den herved følgende Ulempe

tilkendes der Ejeren en Erstatning af 300 Kr.

Paataleberettiget er Fredningsnævnet for Viborg Amtsraads-  
kreds.

-----

Nævnet vedtog derefter overfor Amtsraadet bestemt at fraraade  
at der gives nogen Bevilling til Restauration eller lignende paa  
noget Sted indenfor det fredede Omraade.

Sagen sluttet.

Mødet hævet:


Otto Kiørboe


A. Dalberg

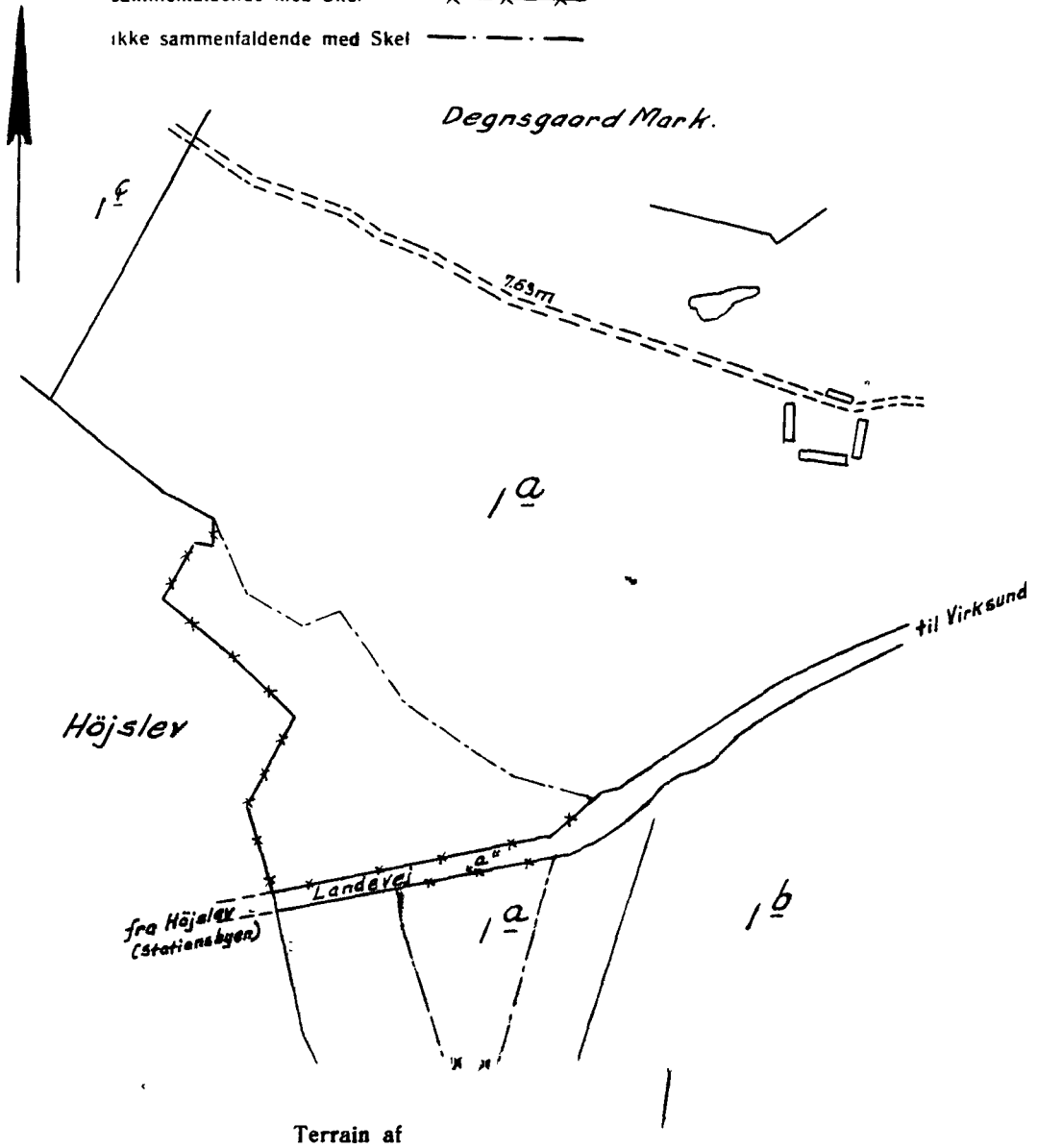
Hans Tranberg

.....

**Fredningsgrænser:**

sammenfaldende med Skel 

ikke sammenfaldende med Skel 



**Bruddalgaard**

Sogn: Höjslev

Herred: Fjends

Amt: Viborg

Udfærdiget i September 1945  
Direktoratet for Matrikulsvæsenet

*S. Kjeldsen*  
Fm.

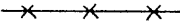

14 1805

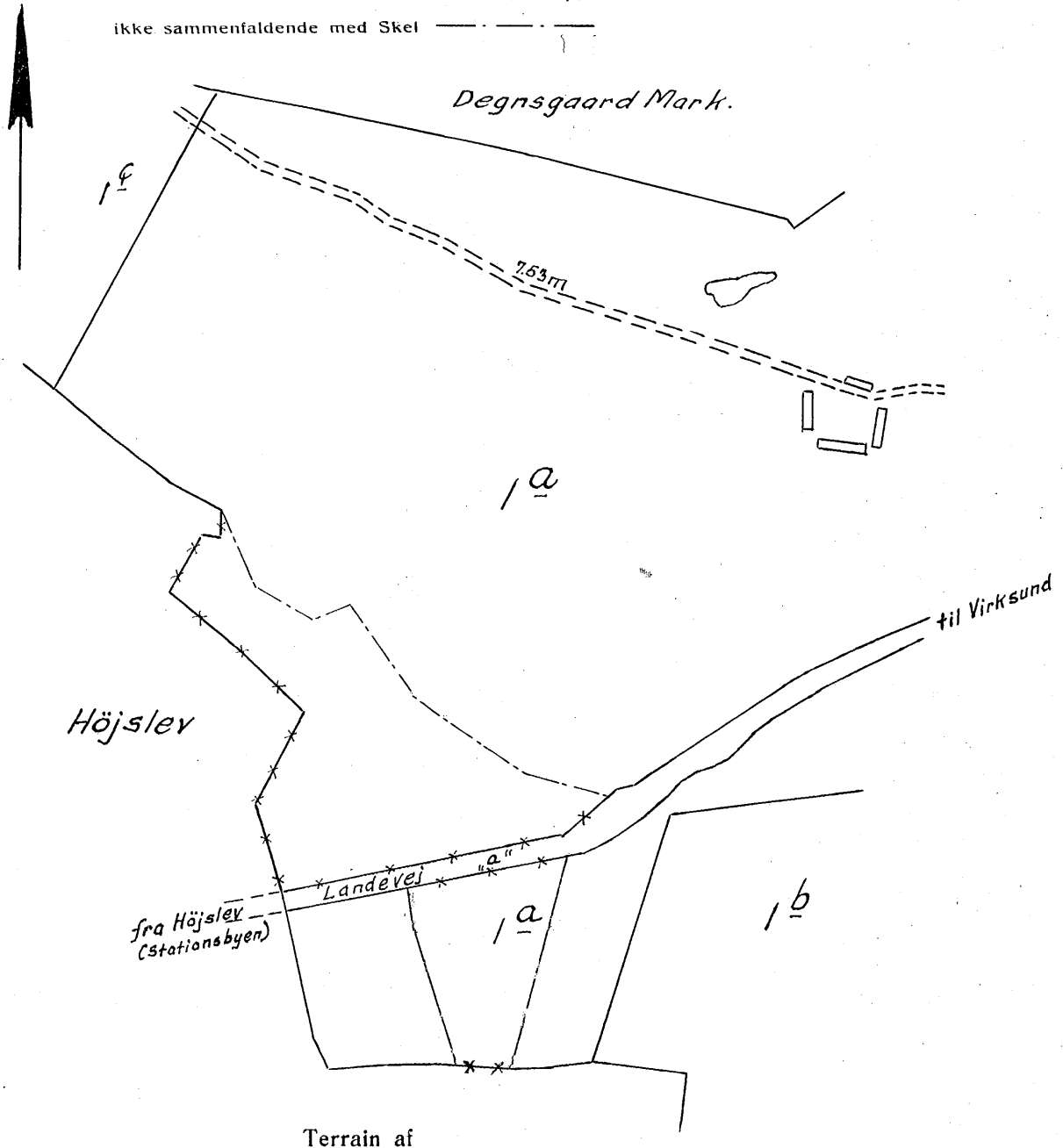
Maalestoksforhold 1:4000

Med 30/11 1945



Fredningsgrænser:

sammenfaldende med Skel   
 ikke sammenfaldende med Skel 



Terrain af

*Bruddalgaard*

Sogn: *Højslev*

Herred: *Fjends*

Amt: *Viborg*

Udfærdiget i *September 1945*  
 Direktoratet for Matrikulsvæsenet

*J. Kjeldsen*  
 Fm.

M. 1808

Maalestoksforhold 1:4000