

Afgørelser – Reg. nr.: 00562.00

Fredningen vedrører: Hestetang

Domme

Taksationskommissionen

Naturklagenævnet

Overfredningsnævnet 03-12-1937

Fredningsnævnet 01-07-1937

Kendelser

Deklarationer

OVERFREDNINGSNÆVNET>

U d s k r i f t

af

OVERFREDNINGSNÆVNETS KENDELSESPROTOKOL.

Aar 1937 den 3. December afsagde Overfredningsnævnet paa Grundlag af mundtlig og skriftlig Votering følgende

K e n d e l s e

i Sagen 281/37 om Fredning af Matr.Nr. 1g og 1h Hestetang Mølle, Uggeløse Sogn.

Den af Fredningsnævnet for Frederiksborg Amtsrådskreds den 1. Juli 1937 afsagte Kendelse er forelagt Overfredningsnævnet i Medfør af Naturfredningslovens § 19.

Da Overfredningsnævnet, som den 23. Oktober 1937 har besigtiget det fredede Areal, i det væsentlige kan tiltræde det i Fredningsnævnets Kendelse anførte, vil Kendelsen være at stadfæste.

T h i b e s t e m m e s :

Den af Fredningsnævnet for Frederiksborg Amtsrådskreds den 1. Juli 1937 afsagte Kendelse stadfæstes.

P.O.V.

Frederik Petersen

(sign.)

FREDNINGSNÆVNET >

U D S K R I F T

af

17-37

Forhandlingsprotokollen for Fredningsnævnet for
Frederiksborg Amtsrådsreds.

K e n d e l s e
afsagt den 1. Juli 1937

Paa Foranledning af Danmarks Naturfredningsforening er der nedlagt foreløbigt Forbud mod at der bygges eller henlægges Materialer eller Affald paa Ejendommen Matr.Nr. 1^g, 1^h Hestetangs Mølle, Uggeløse Sogn.

Ejendommen er en Moselod paa 1½ ha beliggende ca. 2 km vest for Farum ved Vejen, der lidt syd for Hestetangshusene fører over Mølleaaen.

Mosen ligger mellem Statsskovene Farum Lillevang mod Nord og Gamløse Ore mod Syd og udgør en Del af det Eng- og Mosedrag der begynder mellem den førstnævnte Skov og Terkelskov og strækker sig til Farum Sø, idet det forener sig med Mølleaaens Dalstrøg. Lavningen overses fra flere offentlige Veje og danner med de nærliggende Skove et meget smukt Landskab.

Paa Matr.Nr. 1^h, 1^g er i Aar opført et stort Hønsehus af brugte Materialer, af saadanne findes der ogsaa en Del, der skal bruges til en Tilbygning. Der er ogsaa Hønsesgaard, som vil blive udvidet med Bestanden. Ejendommen ligger, i alt Fald delvis, indenfor 300 m Afstand fra Gamløse Ore.

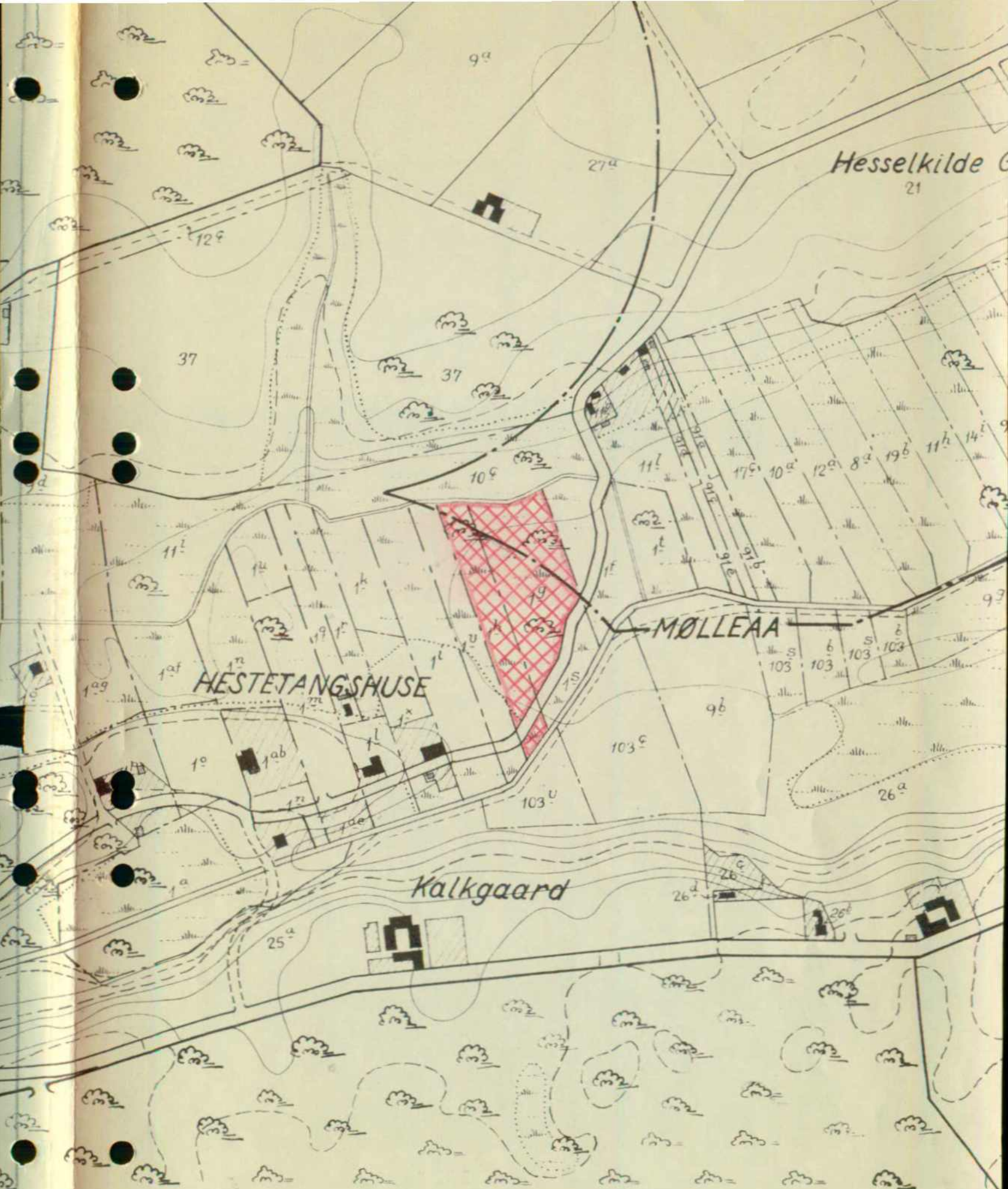
Mosen i Nærheden er udyrket og ubebygget. Det nu opførte Træhus virker meget uheldigt i Landskabet, og da hele det omtalte Dalstrøg skønnes egnet til at fredes og en saadan Fredning er under Forberedelse, finder Nævnet det rigtigt at stoppe det paabegyndte med Fredningens Øjemed uforenelige Byggeri.

De nævnte Matr.Nre. er udstykkede i Aar og af Gartner H.P.Christiansen solgt til Arbejdsmand Poul Chr.Fr.Jørgensen, Farum, men Skøde er ikke tinglyst. Sidstnævnte paastaar sig tilkendt Erstatning.

Det bestemmes derfor, at der ikke paa Ejendommen Matr.Nr. 1^h, 1^g Hestetangs Mølle opføres nogen Bygning af nogen Art, medmindre der opnaas Tilladelse af Fredningsnævnet i Lighed med hvad der

bestemmes i Lov om Naturfredning af 7.f.M. § 25, 6.Stk.,
ejheller der henlægges Materialer eller Affald eller anbringes
nogen Indretning, der efter Nævnets Skøn virker skæmmende.
Det Hus med Høsegaard, der nu er opført paa Grunden, og de
Materialer og det Affald, der nu findes, maa fjernes inden
6 Uger.

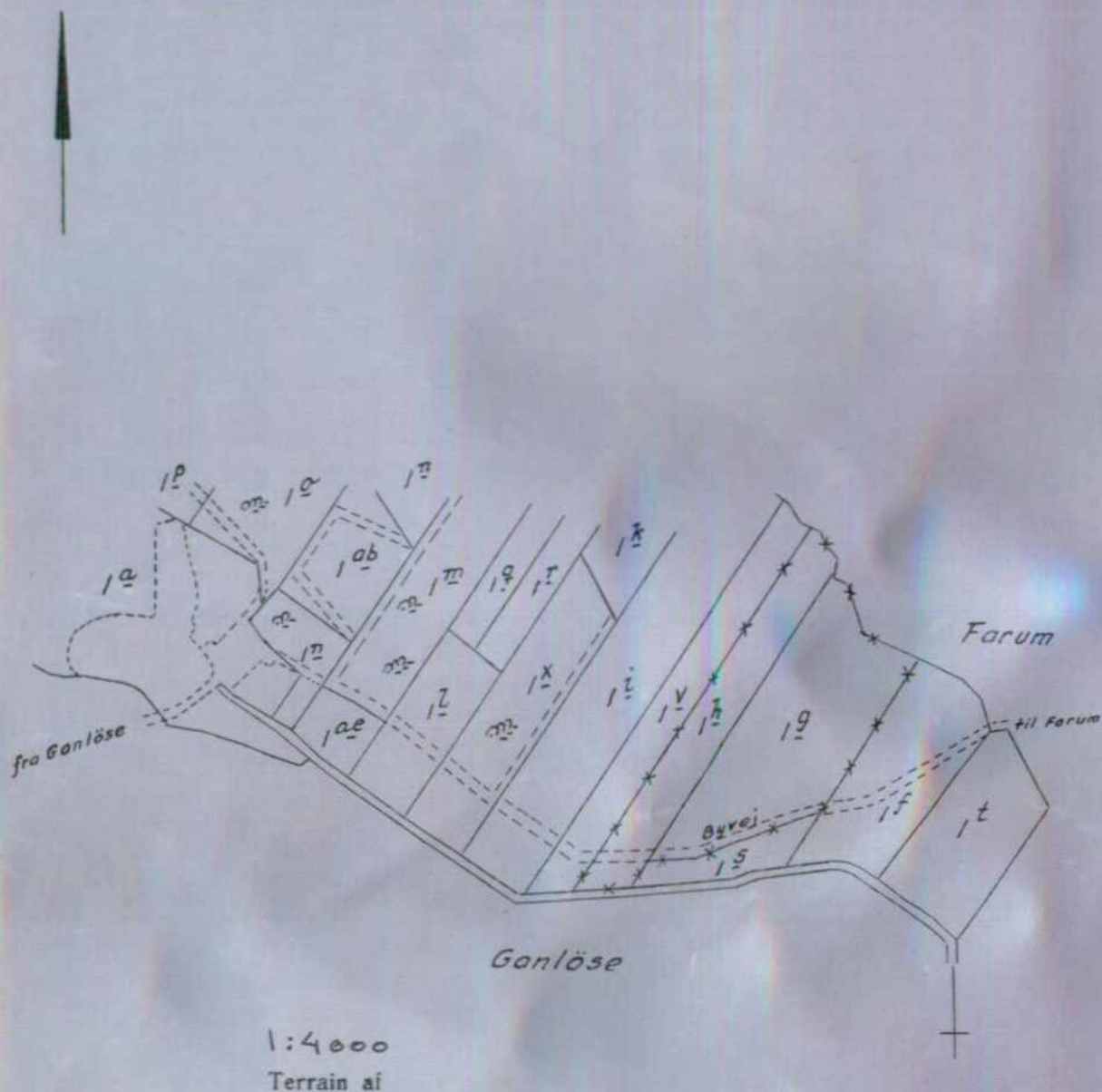
Der tillægges Arbejdsmand P.C.F.Jørgensen i Erstatning
for Jordens Værdiforringelse og for Ulemper 1200 Kr., hvorefter
400 Kr. udbetales til den tidligere Ejer som Prioritetshaver.



status quo
fredet.

Fredningsgrænser:

sammenfaldende med Skel — x — x — x —
 ikke sammenfaldende med Skel — · — · — · —



Hestetangs Mølle

Sogn: Uggeløse



Herred: Lyng - Frederiksborg

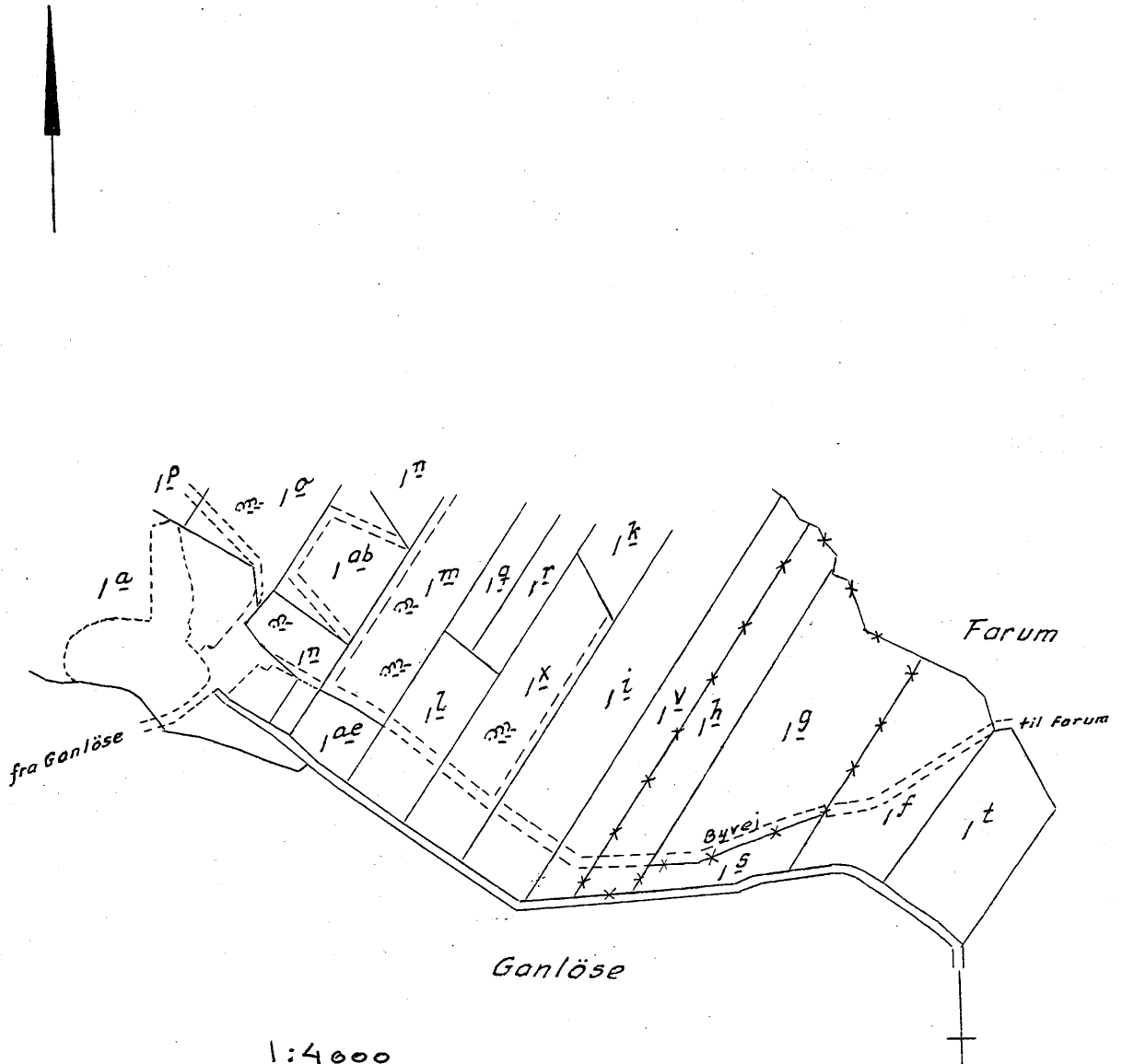
Amt: Frederiksborg

Udfærdiget i Januar 1947
 Direktoratet for Matrikulsvæsenet

W. M. Møller

Fredningsgrænser:

sammenfaldende med Skel 
 ikke sammenfaldende med Skel 



1:4000
 Terrain af

Hestetangs Mølle

Sogn: Uggeløse

Herred: Lyng - Frederiksborg

Amt: Frederiksborg

Udfærdiget i Januar 1947
Direktoratet for Matrikulsvæsenet

E. M. Jensen