

Afgørelser – Reg. nr.: 00555.00

Fredningen vedrører: Sparrekær Gravhøj

Domme

Taksationskommissionen

Naturklagenævnet

Overfredningsnævnet

Fredningsnævnet 29-05-1937

Kendelser

Deklarationer

FREDNINGSNÆVNET >

U D S K R I F T

af

4/6-37

Forhandlingsprotokollen for Fredningsnævnet for Viborg
Amtsraadskreds.

1937, Lørdag den 29. Maj Kl. 10³⁰ var Nævnets Formand til Stede paa den Gaardejer Niels Nielsen, kl. Møller, tilhørende Ejendom i Sparkjær, Matr. Nr. 5a m. fl. Sparkjær By, Borris Sogn.

Der foretoges:

3/1937: Sag angaaende Fredning af en Gravhøj paa
nævnte Niels Nielsens Ejendom.

Formanden bemærkede, at han Gaars Aften fra Inspektør ved Nationalmuseet, Dr. phil. Broholm, havde faaet telefonisk Meddelelse om Fund af en Jættestue i en Gravhøj paa Niels Nielsens Ejendom, idet Inspektør Broholm tilføjede, at det var hans Indtryk, at Nielsen var utilbøjelig til at imødekomme Nationalmuseets ønske om Fredning af Højen, som han ønskede at sløjfe snarest.

Da det skønnedes nødvendigt, at der snarest blev truffet Foranstaltninger i Sagen, havde Formanden, da Nævnet ikke kunde samles saa hurtigt, i Forbindelse med Inspektør Broholm indfundet sig paa Stedet.

Inspektør Broholm fremlagde en Skrivelse af G.D.

Formanden besigtigede Højen, der er beliggende paa en Bakke nord for et Granhegn. Dens sydlige Side er beliggende ca 6 m fra Hegnet, den nordlige ca 17 m fra Hegnet. Højen er ca 18 m lang regnet fra en Sten, som af Formanden i Vidners Overværelse blev anbragt i Højens nordvestre Hjørne. Højens vestlige Side dannes af en Linie, der fra denne Sten føres vinkelret ind paa Hegnet, den østlige af en Linie parallel med fornævnte Linie i en Afstand af ca 18 m.

I Henhold til Fredningslovens § 6 afsagde Formanden saalydende foreløbig

K e n d e l s e :

Da den omhandlede Høj antagelig ved Foranstaltning af Fredningsnævnet vil blive fredet i det forannævnte Omfang bestemmes:

Højen bør i det nævnte Omfang henligge i samme Tilstand som nu, saaledes at det forbydes Ejeren og enhver anden at foretage nogensomhelst Forandring i den nu bestaaende Tilstand.

Da Niels Nielsen ikke var til Stede paa Gaarden, tilkendegav

Formanden personlig Kendelsen og dens Retsvirkninger for Nielsens Hustru, der blev antruffet.

Sagen udsat.

Otto Kiørboe.

1937, den 9. Juni Kl. 14³⁰ var Nævnet til Stede paa den Gaard-ejer Niels Nielsen, kl. Møller, tilhørende Ejendom i Sparkjær Matr. Nr. 5a m.fl. Sparkjær, Borris Sogn. Mødt: var Formanden Civildommer Kiørboe, Viborg, Amtsvejinspektør Dålberg, Viborg og Snedkermester Johannes Christensen for Taarup-Kvols-Borris Kommune.

Der foretoges:

3/1937: F o r a n s t a a e n d e S a g :

I Forening med Ejeren synede Nævnet den omhandlede Høj, der fandtes i samme Stand, som ved den foreløbige Kendelses Afsigelse.

Ejeren paastod sig tilkendt Erstatning, hvis Formandens foreløbige Kendelse blev stadfæstet. Han fastsætter sit Krav til 300 Kr.

Da Nævnet enstemmig skønnede, at Bevarelsen af Højen af historiske Hensyn er af væsentlig Interesse, bestemte Nævnet, at den af Formanden den 29. f. M. afsagte foreløbige Kendelse vil være at stadfæste.

Under Hensyn til at Lov Nr. 140 af 7. Maj 1937 træder i Kraft den 1. Juli d. A. og alle Fortidsminder, derunder Gravhøje, fra fornævnte Tidspunkt vil være fredet, uden at der tilkommer Ejeren nogen Erstatning, fandt Nævnet ikke, at der var tilstrækkelig Anledning til at tilkende Ejeren af Gravhøjen nogen Erstatning.

Af fornævnte Grund fandt Nævnet ikke, at der var tilstrækkelig Grund til at lade Kendelsen tinglyse.

Sagen sluttet.

Otto Kiørboe



A. Dalberg

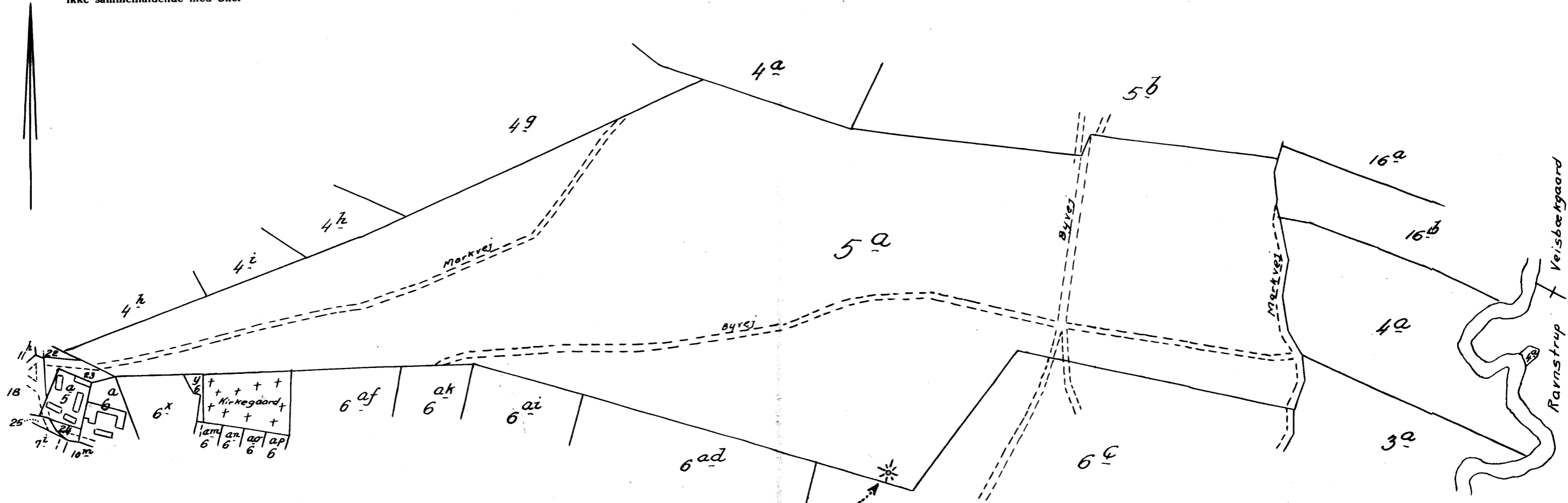
Johs. Christensen

.....

KORT >

Fredningsgrænser:

sammenfaldende med Skel 
 ikke sammenfaldende med Skel 



Høj fredet ved kendelse af
 9' juni 1937 påført nærværen-
 de kort i november 1948.
 H. J. Thylstrup
 landinspektør

1:4000
 Terrain af

Sparrekær By

Sogn: Borris
 Herred: Fjends
 Amt: Viborg

Udfærdiget i Marts 1948
 Direktoratet for Matrikulsvæsenet

A.M. 01