

Afgørelser – Reg. nr.: 00554.00

Fredningen vedrører: Rævemose

Domme

Taksationskommissionen

Naturklagenævnet

Overfredningsnævnet 25-10-1937

Fredningsnævnet 04-06-1937

Kendelser

Deklarationer

OVERFREDNINGSNÆVNET >

25/10-1937

U d s k r i f t

af

OVERFREDNINGSNÆVNETS KENDELSESPROTOKOL.

Aar 1937 den 25. Oktober afsagde Overfredningsnævnet paa Grundlag af skriftlig og mundtlig Votering følgende

K e n d e l s e

i Sagen 283/37 om Fredning af den saakaldte Rævemose, der udgør en Del af Ejendommene Matr.Nr. 2 a, 4 d, 4 e og 17 c af Gundestrup By i Aars Sogn.

Den af Fredningsnævnet for Aalborg Amtsradsreds den 4. Juni 1937 afsagte Kendelse er forelagt Overfredningsnævnet i Medfør af § 16 i Lov 245 af 8. Maj 1917, hvorhos Kendelsen er indanket af Ejeren af Matr.Nr. 2 a af Gundestrup By, Gaardejer A.M.Christensen, der paastaar den ham tilkendte Erstatning af 800 Kr. forhøjet.

Overfredningsnævnet har den 2. Juli 1937 besigtiget de fredede Arealer og har herunder forhandlet med Gaardejer A.M.Christensen.

Da det ikke lykkedes at opnaa en mindelig Overenskomst med den paagældende, har man i Medfør af Naturfredningsloven af 7. Maj 1937 § 20 anmodet den i Lovens § 5 omhandlede Taksationskommission om at fsatsætte, hvilken Erstatning der, saafremt Sagen fremmes, vil tilkomme Ejeren af Matr.Nr. 2 a af Gundestrup By, hvorved bemærkes, at Overfredningsnævnet i Henhold til fornævnte § 20 har afgjort, at Erstatningen vil være at yde for de i Kendelsen fastsatte Indskrænkninger i Ejerens Raedighed over Ejendommen, og at Halvdelen af den eventuelle Erstatning skal udbetales Panthaveren, Kreditforeningen af jydsk Landejendomsbesiddere, hvorimod der ikke vil være at yde Erstatning for Almenhedens Adgang til de fredede Arealer, da: saadan Adgang stedse har været indrømmet, og Kravet om Adgangen er tiltraadt af samtlige Ejere. Erstatning i Form af Rentegodtgørelse for Afsavn af Fortjeneste eller Erstatning fra Fredningens Iværksættelse indtil

Afsigelse af endelig Kendelse vil derhos ikke være at yde.

Taksationskommissionen har herefter ved en den 23. August 1937 afholdt Taksationsforretning fastsat den Gaardejer A.M.Christensentilkommende Erstatning til 700 Kr.

Erstatningen er fastsat under Forudsætning af, at der foretages fornøden Tinglysning af Fredningsservitutten, samt at det fredede Areal bliver særskilt matrikuleret, uden Udgift for Ejeren.

Da Overfredningsnævnet i det Væsentlige kan tiltræde det i Fredningsnævnets Kendelse anførte, vil denne være at stadfæste dog at man ikke finder Hjemmel til at paalægge Statskassen at udrede mere end Halvdelen af Erstatningsudgifterne, og at Erstatningen til Ejeren af Matr.Nr. 2 a af Gundestrup By fastsættes til 700 Kr.

T h i b e s t e m m e s:

Den af Fredningsnævnet for Aalborg Amtsradsreds den 4, Juni 1937 afsagte Kendelse stadfæstes med de fornævnte Ændringer.

P.O.V.

Frederik V. Petersen

(sign.)

FREDNINGSNÆVNET >

U d s k r i f t

af

Forhandlingsprotokollen for Aalborg Amts Fredningsnævn.

C.C.C.C.C

Aar 1937 den 4^e Juni Kl. 14 foretoges paa Dommerkontoret i
Nørresundby

Sag Nr. 32/1937.

Angaaende Fredning af Rævemosen i
Gundestrup Aars Sogn.

Der afsagdes saalydende

K e n d e l s e .

Under 23^e Januar 1937 har Naturfredningskomiteen for Vesthimmerland begæret fredet den saakaldte "Rævemose", der udgør en Del af Ejendommene 2 a, 4 d, 4 e og 17 c af Gundestrup By i Aars Sogn og som tilhører henholdsvis Gaardejer Anton Marinus Christensen (2 a), Gaardejer Thomas Marinus Frederiksen (4 d), Kirstine Marie Laustsen (4 e) og Gaardejer Aage Behnk(17c)

I den Anledning har Nævnet efter stedfunden Besigtigelse af det paa-gældende Areal holdt Møde med alle i de paa-gældende Ejendomme berettigede alt efter stedfunden Indkaldelse til disse.

Det paa-gældende Areal har følgende Størrelse :

Matr.Nr. 2 a :	34500 m ² .
" 4 d :	1560 m ² .
" 4 e :	6780 m ²
" 17 c :	<u>890 m²</u>
	43730 m ²

eller 7,9 Tdr. Land.

Det bestaar dels af Mose, dels af lyngbevoksede Skrænter og Bakker omkring Mosen.

Rekvirenterne har foreslaaet Arealet fredet, og saaledes at det for-

bliver uopdyrket, ikke beplantes eller afvandes, og saaledes at en paa Hovedparcellens (2 a) nordøstre Hjørne aabnet Grusgrav ikke yderligere udvides.

De har derhos udtalt, at den selvvoxende spredte Bevoksning af Birk og Bævreaspe bør skaanes, hvorimod Lyngslet og Tørvegravning i den Udstrækning det kan ske uden fornyet Afvanding af Mosen , formentlig bør kunne finde Sted.

Til Støtte for Fredningen har Rekvirenterne henvist til , at Rævemosen var det Sted, hvor det store Sølvkar fra Gundestrup fandtes i 1891, og at det, fordi dette Fund indtager saa fremskudt en Plads blandt vore Oldtidsminder maa det anses for i høj Grad ønskeligt , at selve den Plet, Oldtidsfolket har valgt til Henlæggelse af den kostbare Offergave, bevares for Efterslægten saa urørt som muligt, saa meget desto mere som Mosen og dens nærmeste Omgivelser mere end saa mange andre Lokalteter har bevaret et sa præget Oldtidspræg.

Ejerne har intet haft at indvende mod selve Fredningen, men krævet sig tillagt Erstatninger i Anledning af denne .

I saa Henseende har de fremsat følgende Paastandte og Begrundelser:

Anton Marinus Christensen :

1500 Kr. pr. Tdr. Land under Henvisning til , at han i Mosen har gravet Tørv til Ejendommens Forbrug ca. 50.000 Stk . aarlig, at der i det nord østlige Hjørne findes en Del Grus, der vil kunne udnyttes , og at der ogsaa her forefindes Mergel.

Thomas Marinus Frederiksen

En passende Erstatning i Forhold til de øvrige Ejere med Tilføje, at det ham tilhørende Areal har en moseagtig Karakter og ligger i Lyng, samt at han ikke har gjort særlig Brug deraf,

Kirstine Marie Laustsen :

1500 Kr. pr. Tdr. Land under Henvisning til , at der paa det hende tilhørende Areal, hvoraf en Trediedel er Mose , Resten Lyng , er gravet Tørv til hendes Brug for hendes Ejendom ca. 30.000 Stk. om Aaret, og til at hun har tænkt sig at opdyrke Arealet.

Aage Behnk :

1000 Kr. pr. Tdr. Land under Henvisning til , at han dels havde tænkt sig at hugge Træ til Gaardens Brug i en paa Arealet liggende Plantage (udgørende ca. 4/5 af Arealet), men hvor han nu har fældet alle Træerne, dels at den

øvrige Del af Arealet (godt 1/5) er inddraget under Dyrkning.

De respektive Panthavere har paastaet eventuelle Erstatningsbeløb indbetalt til sig.

Bestemmelser

Da nu Nævnet skønner , at det omhandlede Omraades Bevarelse af historiske Hensyn er af væsentlig Interesse, findes det at burde fredes, saaledes at det forbliver uopdyrket , ikke beplantes eller afvandes , at den selvvoxende Bevoksning af Birk og Bevreaspe skaanes, og at den paa Gaardejer Christensens Parcel Matr.Nr. 2 a værende Grusgrav ikke yderligere udvides, hvorimod der tillades Lyngslet og Tørvegravning i den Udstrækning, det kan ske uden fornyet Afvanding af Mosen.

I Anledning af Fredningen vil der være at tillægge de respektive Ejere Erstatning .

Med Bemærkning , at der ikke ved Fastsættelsen af denne vil kunne tages Hensyn til saa ubestemte Angivelser som, at der skulde forefindes Mergel paa en Del af Arealet eller at dette i delvis paatænkes opdyrket , findes Erstatningerne passende at kunne bestemmes saaledes:

For Gaardejer Anton Marinus Christensens Vedkommende	800 Kr.
For Thomas Marinus Frederiksens Vedkommende	100 Kr.
For Marie Kirstine Laustsens Vedkommende	250 Kr.
For Aage Behnk's Vedkommende .	75 Kr.

Erstatningerne udredes med 2/3 af Statskassen, 1/3 af Aalborg Amtskasse.

For saa vidt angaar Anton Marinus Christensen vil Halvdelen være at udbetale til Kreditforeningen af jyd ke Landejendomsbesiddere , Resten til Ejeren, medens der for de øvrige Ejeres Vedkommende ikke skønnes Grund til at nogen Del af den dem tillagte Erstatning skal udbetales til Panthaverne.

T h i , b e s t e m m e s :

"Ravemosen" i Gundestrup-Aars Sogn , der tilhører Ejeren af Matr.Nr. 2 a af Gundestrup By, Aars Sogn Gaardejer Thomas Marinus Christensen med 34500 m² Ejeren af Matr.Nr. 4 d Thomas Marinus Frederiksen med 1560 m², Ejeren af Matr.Nr. 4 e smst. Kirstine Marie Laustsen med 6780 m² og Ejeren af Matr.Nr. 17 c smst. Gaardejer Aage Behnk med 890 m² fredes som ovenfor nærmere bestemt

Der tilkendes Ejerne følgende Erstatninger.

Christensen	800 Kr.
Frederiksen	100 Kr.
Laustsen	250 Kr.
Behnk	75 Kr.

der udredes med to Trediedele af Statskassen og een Trediedel af Aalborg.

Aamtskasse, og som for førstnævntes Vedkommende fordeles med Halvdelen til denne og Halvdelen til Kreditforeningen af jyske Landejendomsbesiddere.

Axel Nielsen. Konrad Hansen. S. Vestergaard Nielsen.

c.c.c.c.c.c.c.c.

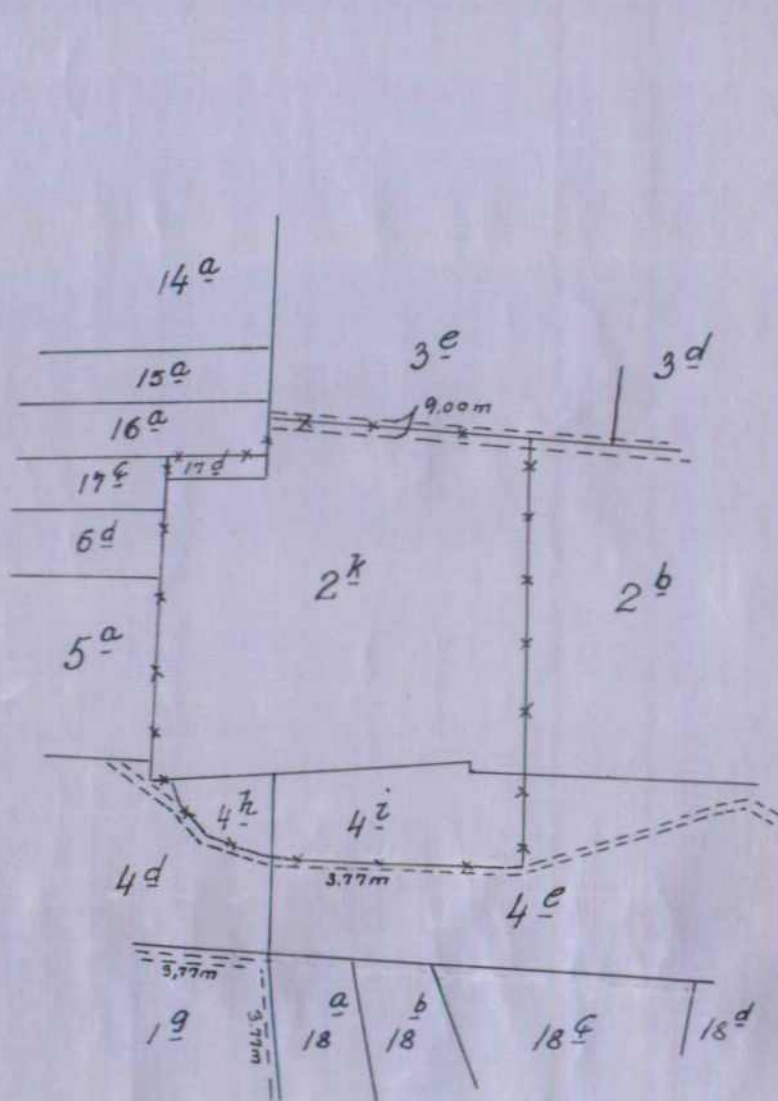
Udskriftens Rigtighed bekræftes.

Nørresundby den 5' Juni 1937.

A handwritten signature in cursive script, likely belonging to a representative of the Credit Association of Jyske Landowners.

Fredningsgrænser:

sammenfaldende med Skel — x — x — x —
 ikke sammenfaldende med Skel — · — · — · —



1:4000
 Terrain af

Gundestrup By



Sogn: Aars

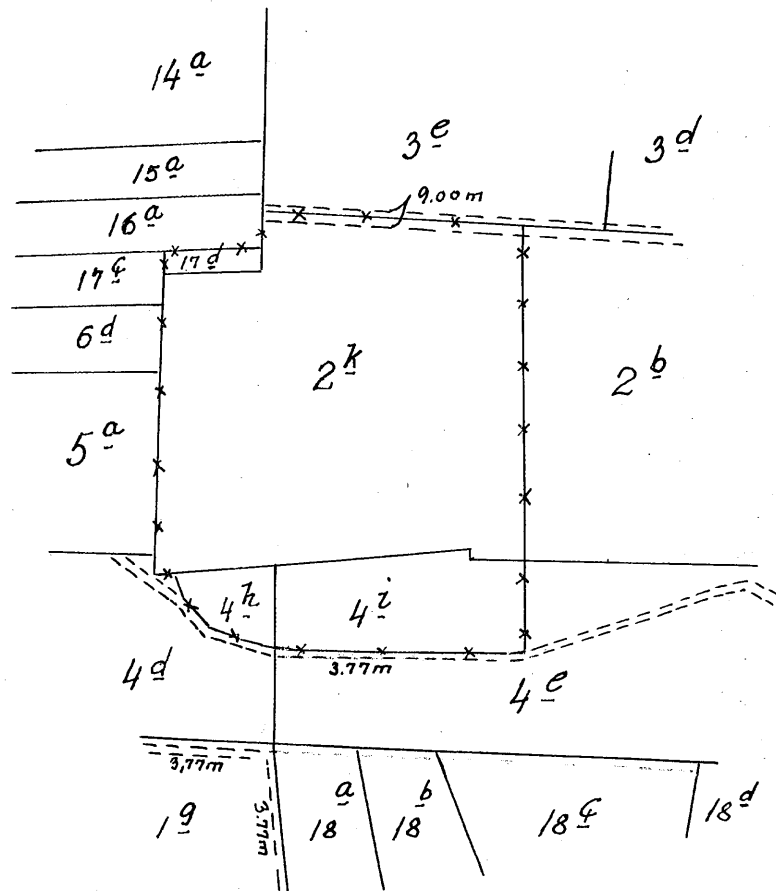
Herred: Aars

Amt: Aalborg

Udfærdiget i November 1945
 Direktoratet for Matrikulsvæsenet

[Handwritten signature]

sammenfaldende med Skel 
 ikke sammenfaldende med Skel 



1:4000
 Terrain af

Gundestrup By

Sogn: Aars

Herred: Aars

Amt: Aalborg

Udfærdiget i November 1945
 Direktoratet for Matrikulsvæsenet

DISPENSATIONER>

Afgørelser – Reg. nr.: 00554.00

Dispensationer i perioden: 21-05-2001

Fredningsnævnet for Nordjyllands Amt,
Badehusvej 17, 9000 Aalborg,

KOPI

Telefon 96 30 70 00

Nordjyllands Amt,
Natur- og miljøkontoret,
Niels Bohrs Vej 30,
Postboks 8300,
9220 Aalborg Øst.

Aalborg, den 21. maj 2001

Vedr. FS. 24/2001:

Ansøgning om tilladelse til udbygning af landevej 530 ved Rævemosen på matr.nr. 2 k Gundestrup by, Års, der er omfattet af Overfredningsnævnets kendelse af 25/10 1937. (j.nr. 8-70-51-8-861-0001-01).

Ved skrivelser af 3. og 19. april 2001 har De på vegne Amtsvejvæsenet fremsendt ansøgning om udbygning af ovennævnte vejstrækning.

Fredningsnævnet afholdt den 16. maj 2001 besigtigelse og forhandling. Udskrift af protokoltilførselen vedlægges. Det fremgår heraf, at fredningsnævnet besluttede at dispensere til den ansøgte udvidelse,

Afgørelsen er truffet i medfør af Naturbeskyttelseslovens § 50 stk. 1 og kan inden 4 uger påklages til Naturklagenævnet. Skriftlig klage fremsendes til fredningsnævnet.

Tilladelsen må ikke udnyttes inden klagesfristens udløb og bortfalder såfremt den ikke udnyttes inden 3 år.

Sortsøe Jensen.

Fredningsnævnet for Nordjyllands Amt afholdt onsdag, den 16. maj 2001 kl. 11.00 besigtigelse og forhandling i

FS 24/2001:

Ansøgning om tilladelse til udbygning af landevej 530 ved Rævemosen på matr.nr. 2 k Gundestrup by, Års, der er omfattet af Overfredningsnævnets kendelse af 25. oktober 1937 om fredning af Rævemosen.

Nævnet var mødt ved formanden, dommer Sortsøe Jensen, det amtsrådsvalgte medlem Holger L. Holm og det kommunaltvalgte medlem Hans Simonsen.

For Nordjyllands Amt, Natur- og miljøkontoret mødte Annemarie Christensen og fra Amtsvej væsenet mødte Carlo Hansen og Erik Thomsen.

For Års Kommune mødte Bent S. Hansen.

For Danmarks Naturfredningsforening mødte Jørgen Grøn.

Der fremlagdes skrivelse af 3. april 2001 med bilag a)-c) fra Nordjyllands Amt samt skrivelse af 19. april 2001 med bilag 1-3 fra samme.

Formanden oplyste, at fredningskendelsen vedrørende Rævemosen er af historisk karakter, begrundet i fundet af Gundestrupkarret.

Annemarie Christensen bemærkede, at der efter fundet af Gundestrupkarret ikke er gjort andre fund i mosen.

Carlo Hansen oplyste, at Amtet har taget kontakt til Vesthimmerlands Museum vedrørende denne vejudvidelse. Vedrørende den projekterede udvidelse af vejen oplyste han, at der ønskes en udvidelse af vejarealet med 6-8 meter, herunder rabatter af trafiksikkerhedsmæssige grunde. Den eksisterende holdeplads ombygges, men bevares på stort set samme sted som i dag. Af den østlige højtliggende del af matr.nr. 2 k afgraves ca.220 m², medens der på den vestlige del foretages opfyldning på et skrånende areal på ca.600 m². Opfyldningen kan mindskes, såfremt der på stedet opsættes et autoværn, men det foretrækkes at udføre skråningsarealet med et anlæg, så autoværn kan undværes.

Der er fra landevejen en adgangsvej langs den nuværende skræntfod. Såfremt projektet gennemføres med opfyldning af skråningen, skal denne vej med en bredde af ca. 2 meter forlægges nogle meter mod mosen. Mosefladen vil ikke blive berørt derved.

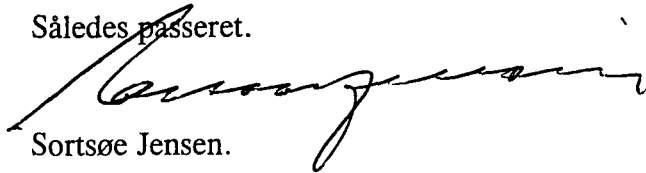
Ingen havde noget at indvende mod den projekterede udvidelse af vejen, men de mødende foretrak anlæg på skråningen således at der ikke opsættes autoværn.

Nævnet voterede og besluttede at imødekomme det ansøgte under hensyn til, at fredningens formål alene har været at sikre findestedet for Gundestrupkarret og

vejanlægget kun i beskeden omfang berører selve mosefladen.

De mødte orienteredes om klageadgangen.

Således passeret.

A handwritten signature in black ink, appearing to read 'Sortsøe Jensen', written in a cursive style.

Sortsøe Jensen.

Fedningsnævnet for Nordjylland
Sydøstlige del
Badehusvej 17
9000 Aalborg, Tlf. 96307177

den 30. maj 2013

Naturstyrelsen
Haraldsgade 53
2100 København Ø
Att: Søren Ferdinand Hansen

Modtaget i
Naturstyrelsen
31 MAJ 2013

Vedr.: Fredningsnævnsager

Vedlagt fremsendes *til orientering kopi af Fredningsnævnets afgørelser.*

Med venlig hilsen

Kirsten Carstensen
sekretær for
Fredningsnævnet for Nordjylland
Sydøstlige del

Fredningsnævnet for Nordjylland,
Sydøstlige del,
Badehusvej 17, 9000 Aalborg,
Telefon 96 30 70 50 / 96 30 71 77.

Vesthimmerlands Kommune,
Teknik og Miljø,
Himmerlandsgade 27,
9600 Aars,

att. Peter Sørensen.

Aalborg, den 30. maj 2013.

Vedr.

FS 11/2013:

Ansøgning om tilladelse til at foretage rydning af arealer på matr.nr. 2k, 4h, 4i, 4o, en del af 2n og 4n Gundestrup by, Aars, der er omfattet af Overfredningsnævnets kendelse af 25. oktober 1937 om fredning af Rævemosen.

Ved brev af 13. februar 2013 har De ansøgt fredningsnævnet om tilladelse til at foretage rydning af birk i Rævemosen.


Nævnet afholdt den 21. maj 2013 besigtigelse og forhandling i sagen. Udskrift af forhandlingsprotokollen vedlægges til orientering.

Det fremgår heraf, at nævnet på baggrund af fredningskendelsens formulering ikke kunne dispensere derfra.

Afgørelsen er truffet i medfør af naturbeskyttelseslovens § 50, stk. 1 og kan inden 4 uger påklages til Natur- og Miljøklagenævnet.

Klagevejledning vedhæftes.

Sagen sluttet.


Torben Bybjerg Nielsen.

Kopi er fremsendt til:

1. Holger L. Holm,
2. Niels Krebs Hansen,
3. Naturstyrelsen, København,
4. Danmarks Naturfredningsforening, København,
5. Danmarks Naturfredningsforening v/ Svend Dahl,
6. Dansk Ornitologisk Forening, København,
7. Dansk Ornitologisk Forening v/ Thorkild Lund,
8. Tue Diemer,

10. Anne Merete og Bendix Poulsen,
11. Kim Lund Nielsen og Camilla K.T. Lorenzen,
12. Fondsforeningen for Gundestrupspil v/ Jørgen Justesen.

Klagevejledning

Afgørelsen kan påklages til Natur- og Miljøklagenævnet.

Klagefristen er 4 uger fra den dag afgørelsen er meddelt.

Klageberettigede er, jf. naturbeskyttelseslovens § 86:

- adressaten for afgørelsen,
- ejeren af den ejendom, som afgørelsen vedrører,
- offentlige myndigheder,
- en berørt nationalparkfond oprettet efter lov om nationalparker
- lokale foreninger og organisationer, som har en væsentlig interesse i afgørelsen,
- landsdækkende foreninger og organisationer, hvis hovedformål er beskyttelse af natur og miljø, og
- landsdækkende foreninger og organisationer, som efter deres formål varetager væsentlige, rekreative interesser, når afgørelsen berører sådanne interesser.

Klagen skal sendes til Fredningsnævnet for Nordjylland, Sydøstlige del, som videresender klagen til Natur- og Miljøklagenævnet sammen med afgørelsen og det materiale, der er indgået i sagens behandling. Du får kopi af fredningsnævnets brev til Natur- og Miljøklagenævnet.

Hvis der bliver klaget, vil Fredningsnævnet underrette dig hurtigst muligt.

Det er en betingelse for Natur- og Miljøklagenævnets behandling af klagen, at der indbetales et gebyr til nævnet. Klagegebyret er fastsat til 500 kr. for privatpersoner og for alle andre klagere, herunder virksomheder, organisationer og offentlige myndigheder.

Klager modtager en opkrævning på gebyret fra Natur- og Miljøklagenævnet, når nævnet har modtaget klagen fra fredningsnævnet. Denne opkrævning skal benyttes ved indbetaling af gebyret. Natur- og Miljøklagenævnet modtager ikke check eller kontanter. Natur- og Miljøklagenævnet påbegynder behandlingen af klagen, når gebyret er modtaget. Betales gebyret ikke på den anviste måde og inden for den fastsatte frist på 14 dage, afvises klagen fra behandling. Vejledning om gebyrordningen kan findes på Natur- og Miljøklagenævnets hjemmeside.

Gebyret tilbagebetales, hvis

- 1) klagesagen fører til, at den påklagede afgørelse ændres eller ophæves,
- 2) klageren får helt eller delvis medhold i klagen, eller
- 3) klagen afvises som følge af overskredet klagefrist, manglende klageberettigelse eller fordi klagen ikke er omfattet af Natur- og Miljøklagenævnets kompetence.

Det bemærkes, at hvis den eneste ændring af den påklagede afgørelse er forlængelse af frist for efterkommelse af afgørelse som følge af den tid, der er medgået til at behandle sagen i klagenævnet, tilbagebetales gebyret dog ikke.

Fristen for eventuelt søgsmål ved domstolene er 6 måneder, jf. § 88, stk. 1, i naturbeskyttelsesloven.

Tirsdag, den 21. maj 2013 afholdt fredningsnævnet for Nordjylland, sydøstlige del besigtigelse og forhandling i

FS 11/2013:

Ansøgning om tilladelse til at foretage rydning af arealer på matr.nr. 2k,4h,4i, 4o, en del af 2n og 4n Gundestrup by, Aars, der er omfattet af Overfredningsnævnets kendelse af 25. oktober 1937 om fredning af Rævemosen.

Nævnet var mødt ved formanden, dommer Torben Bybjerg Nielsen, det ministerielt udpegede medlem Holger L. Holm og det kommunalt udpegede medlem Niels Krebs Hansen,

For Vesthimmerlands Kommune mødte Peter Sørensen, Signe Skov Andersen og Lene Larsen,

For Danmarks Naturfredningsforening mødte Svend Dahl,

Ejerne Kim Lund Nielsen og Bendix Poulsen var mødt.

For Fondsforeningen for Gundestrupspil mødte Jørgen Justesen.

Der fremlagdes ansøgning af 13. februar 2013 med bilag 1 samt udtalelse af 25. april 2013 fra Naturstyrelsen.

Nævnensformanden redegjorde indledningsvist for fredningskendelsen, hvorefter området skal henligge uopdyrket og således at den selvvoxende bevoksning af birk og bævreasp skånes.

Lene Larsen oplyste, at området, der er på ca. 3 ha, efter kommunalreformen i 2007 for så vidt angår plejen overgik til kommunen. Kommunen har hvert år måtte foranstalte pleje mod opvækst af birk, men endnu ikke af bævreasp. Der er i arealet større birke, som er store frøkilder, hvorfor kommunen på den nuværende baggrund har vanskeligt ved at pleje arealet. Arealet nord for selve mosearealet afgræsses med heste og syd for med geder.

Kim Lund Nielsen bemærkede, at han er opvokset i området, der altid har set ud som i dag. Han mener, kommunen griber det forkert an når man plejer ved at skære de små birke af i en højde på ca. 10 cm. Det bevirker, at de springer i busk og får et stort rodnet, hvilket vanskeliggør yderligere fjernelse. Det er hans vurdering, at de nuværende større træer, ca. 8 - 9 stk., ikke spreder frø i store omfang end tidligere.

Nævnet voterede og tilkendegav, at det med den nuværende argumentation fra ansøgerne ikke kunne dispensere fra kendelsen, der eksplicitte anfører, at den selvvoxende bevoksning af birk og bævreasp skal skånes.

De mødende klagevejledtes.

Sagen sluttet.


Torben Bybjerg Nielsen.

**Fredningsnævnet for Nordjylland, Sydøstlige del,
Badehusvej 17, 9000 Aalborg,**

Telefon 96 30 70 50, jf. 96307176

Vesthimmerlands Museum,

Søndergade 44,

9600 Aars.

Aalborg, den 25. september 2013.

Vedr. FS 29/2013:

Ansøgning om tilladelse til at opsætte 3 informationsskilte, at udvide en trampesti, opsætte en træbro og oprense et eksisterende drængrøft på matr.nr. 2k Gundestrup by, Aars, der er omfattet af Overfredningsnævnets kendelse af 27. oktober 1937 om fredning af Rævemosen.

Ved brev af 10. juni 2013 har De ansøgt fredningsnævnet om ovennævnte tiltag ved Rævemosen ved Gundestrup.

Fredningsnævnet afholdt den 9. september 2013 besigtigelse og forhandling i sagen. Udskrift af forhandlingsprotokollen vedlægges til orientering.


Det fremgår heraf, at nævnet kunne principgodkende det endeligt fremlagte projekt under forudsætning af, at der fremsendes kortbilag udvisende skiltningens og den forlængede trampestis nøjagtige placering, herunder placeringen af en påtænkt trægangbro.

Tilladelsen, der er meddelt i medfør af naturbeskyttelseslovens § 50, stk. 1 kan inden 4 uger fra modtagelse af skriftlig godkendelse af tilladelsen påklages til Natur- og Miljøklagenævnet.

Klagevejledning vedhæftes.

Tilladelsen bortfalder, såfremt den ikke udnyttes inden 3 år.

Sagen sluttet.


Bybjerg Nielsen.

Kopi fremsendes til:

1. Holger Holm,
2. Niels Krebs Hansen,
3. Naturstyrelsen, København, NST 4112-01880,
4. Vesthimmerlands Kommune, att. Lene Larsen,
5. Danmarks Naturfredningsforening, København,
6. Danmarks Naturfredningsforening v/ Svend Dahl,
7. Dansk Ornitologisk Forening, København,
8. Dansk Ornitologisk Forening v/ Thorkild Lund,
9. Tue Diemer,
10. Anne Merete og Bendix Poulsen,
11. Kim Lund Nielsen og Camilla Lorenzen,
12. Fondsforening for Gundestrupspil v/ Jørgen Justesen.

Fredningsnævn SYD

Klagevejledning

Afgørelsen kan påklages til Natur- og Miljøklagenævnet.

Klagefristen er 4 uger fra den dag afgørelsen er meddelt.

Klageberettigede er, jf. naturbeskyttelseslovens § 86:

- adressaten for afgørelsen,
- ejeren af den ejendom, som afgørelsen vedrører,
- offentlige myndigheder,
- en berørt nationalparkfond oprettet efter lov om nationalparker
- lokale foreninger og organisationer, som har en væsentlig interesse i afgørelsen,
- landsdækkende foreninger og organisationer, hvis hovedformål er beskyttelse af natur og miljø, og
- landsdækkende foreninger og organisationer, som efter deres formål varetager væsentlige, rekreative interesser, når afgørelsen berører sådanne interesser.

Klagen skal sendes til Fredningsnævnet for Nordjylland, sydøstlige del, som videresender klagen til Natur- og Miljøklagenævnet sammen med afgørelsen og det materiale, der er indgået i sagens behandling. Du får kopi af fredningsnævnets brev til Natur- og Miljøklagenævnet.

Hvis der bliver klaget, vil Fredningsnævnet underrette dig hurtigst muligt.

Det er en betingelse for Natur- og Miljøklagenævnets behandling af klagen, at der indbetales et gebyr til nævnet. Klagegebyret er fastsat til 500 kr. for privatpersoner og 3.000 kr. for alle andre klagere, herunder virksomheder, organisationer og offentlige myndigheder.

Klager modtager en opkrævning på gebyret fra Natur- og Miljøklagenævnet, når nævnet har modtaget klagen fra fredningsnævnet. Denne opkrævning skal benyttes ved indbetaling af gebyret. Natur- og Miljøklagenævnet modtager ikke check eller kontanter. Natur- og Miljøklagenævnet påbegynder behandlingen af klagen, når gebyret er modtaget. Betales gebyret ikke på den anviste måde og inden for den fastsatte frist på 14 dage, afvises klagen fra behandling. Vejledning om gebyrordningen kan findes på Natur- og Miljøklagenævnets hjemmeside.

Gebyret tilbagebetales, hvis

- 1) klagesagen fører til, at den påklagede afgørelse ændres eller ophæves,
- 2) klageren får helt eller delvis medhold i klagen, eller
- 3) klagen afvises som følge af overskredet klagefrist, manglende klageberettigelse eller fordi klagen ikke er omfattet af Natur- og Miljøklagenævnets kompetence.

Det bemærkes, at hvis den eneste ændring af den påklagede afgørelse er forlængelse af frist for efterkommelse af afgørelse som følge af den tid, der er medgået til at behandle sagen i klagenævnet, tilbagebetales gebyret dog ikke.

Fristen for eventuelt søgsmål ved domstolene er 6 måneder, jf. § 88, stk. 1, i naturbeskyttelsesloven.

Mandag, den 9. september 2013 afholdt fredningsnævnet for Nordjylland, sydøstlige del besigtigelse og forhandling i

FS 29/2013:

Ansøgning om tilladelse til at opsætte 3 informationsskilte, at udvide en trampesti, opsætte en træbro og oprense et eksisterende drængrøft på matr.nr. 2k Gundestrup by, Aars, der er omfattet af Overfredningsnævnets kendelse af 27. oktober 1937 om fredning af Rævemosen.

Nævnet var mødt ved formanden, dommer Torben Bybjerg Nielsen, det ministerielt udpegede medlem Holger L. Holm og det kommunalt udpegede medlem Niels Krebs Hansen,

For Vesthimmerlands kommune mødte Lene Larsen og Signe Skov Andersen,

For Danmarks Naturfredningsforening mødte Svend Dahl,

For Vesthimmerlands Museum mødte Bjarne Nielsen,

Lodsejerne Tue Diemer var mødt. Lodsejerne Kim Lund Nielsen og Camilla Lorenzen var mødt ved Ole Nielsen. For Foreningen Gundestrupspil mødte Jørgen Justesen.

Der blev fremlagt ansøgning fra Vesthimmerlands Museum fra 10. juni 2013 med bilag 1 -3 og udtalelse af 19. august 2013 fra Naturstyrelsen, København.

Nævnens formanden orienterede om fredningskendelsen, hvorefter de fredede arealer ikke må opdyrkes, beplantes eller afvandes, den selv voksende bevoksning af birk og bævreasp skal skånes og grusgravning ikke må finde sted. Hensigten er således, at området skal henligge uden indgreb.

Bjarne Nielsen orienterede herefter om det ansøgte, idet der henvises til sagens bilag 1. Det fremgår heraf, hvor skiltning søges opsat, og hvor stiforløbet er påtænkt, herunder med etablering af en mindre trægangbro med rækværk.

En allerede eksisterende gangbro frem til stenen, der oplyser om Gundestrupkarrets findested, blev indledningsvist ansøgt hævet, men påstanden blev frafaldet af museet.

For så vidt angår stiforløbet ønskes dette ændret i forhold til ansøgningen, hvilket vil kunne påvirke det areal, der tilhører Kim Lund Nielsen og Camilla Lorenzen. Ole Nielsen oplyste, at der ikke er indvendinger herimod. Hertil kommer, at der ikke skal foretages fældning af træer for at ændre stiforløbet til det nu ønskede.

Spørgsmålet om den høje vandstand i mosen blev drøftet, og der blev udtrykt ønske om en betydelig grundvandssænkning.

Formanden for fredningsnævnet præciserede, at fredningskendelsen netop angiver, at der ikke må ske afvanding.

Ingen havde i øvrigt indvendinger imod det ansøgte.

Nævnet voterede og besluttede at principgodkende det ansøgte, idet det forudsættes, at der til nævnet fremsendes et af museet og lodsejeren i fællesskab udarbejdet endeligt kort over trampestiens videre forløb, herunder med angivelse af den nye trængangbros beliggenhed samt skiltningens placering. Der er herved lagt vægt på at projektet varetager en formidlingsopgave og ikke går indgribende ind i den fredede natur. Skiltene skal være af type og størrelse lignende de, der normalt anvendes af Naturstyrelsen.

Nævnet kunne videre tiltræde, at der sker en nænsom oprensning af eksisterende grøfter i det fredede område, men præciserede, at oprensningen, jf. fredningskendelsen, ikke må få en karakter eller et omfang, så det kan ligestilles med en afvanding af mosen.

De mødende blev klagevejledt.

Sagen sluttet,


Bybjerg Nielsen