

Afgørelser – Reg. nr.:

Fredningen vedrører:

Bemærkninger:

Bemærkninger om formål og bestemmelser:

Denne fredning indeholder ingen udtrykkelig formålsbestemmelse. Formålet må derfor udledes ud fra en fortolkning af fredningsafgørelsen. I dokumentet er de generelle bestemmelser fremhævet. Den fremhævede tekst er vejledende og er fremhævet som hjælp til læseren. Fredningens generelle bestemmelser kan også optræde uden for de markerede områder. Et fuldstændigt billede af formål og bestemmelser forudsætter, at hele afgørelsen fra fredningsnævn og Overfredningsnævnet/klagenævn læses.

[Tryk her for at komme direkte til den vejledende fremhævning af bestemmelserne](#)

Domme:

Taksationskommissionen:

Overfredningsnævnet:

Fredningsnævnet:

Forslag:

Dispensationer: sidst i filen med nyeste til sidst

FREDNINGSNÆVNET >

af

Forhandlingsprotokollen for Fredningsnævnet for Randers Amtsradsreds.

Aar 1936 den 24. September blev Fredningsnævnet for Randers Amt sat paa Ejendommen Matr. Nr. 4a m.fl. Laurbjerg By og Sogn angaaende Fredning af Oldtidshøj i Laurbjerg.

Mødt var Nævnet ved Formanden Dommer E. Riis, det amtsvalgte Medlem G.M.Jensen, Væth, for Laurbjerg Kommune Jernbaneassistent P. Andersen.

.....

Ejeren var enig i, at Gravhøjen blev fredet.

Der afsagdes saalydende

K e n d e l s e :

Paa Begæring af Nationalmuseets første Afdeling har Nævnet besigtiget en paa Ejendommen Matr. Nr. 4a, 4n, 6c, 24f, 43e Laurbjerg By og Sogn beliggende Gravhøj.

Bestemmelser

Gravhøjen fredes saaledes, at den ikke maa beskadiges ved Gravning, Plovning, Bortkørsel eller paa nogen som helst anden Maade.

Nationalmuseet har Ret til at opstille sædvanlig Fredningssten paa Højen.

Omraadet for Fredningen er Gravhøjen 3 a 4 Meter fra dens Top. Gravhøjens Tværmaal er ca. 15 Meter.

I Erstatning tillægges der Ejeren 100 Kr., der udredes af Statskassen og Randers Amts Repartitionsfond hver med Halvdelen.

Beløbet udbetales Ejeren, da Panthaverne ikke har nedlagt Paastand om Udbetaling af nogen Del af Erstatningen.

P. Andersen Riis G.M.Jensen.

Kendelsen oplæst og forkyndt for Ejeren, der erklærede sig tilfreds hermed ved sin Underskrift i Protokollen.

O ~ Fod ?

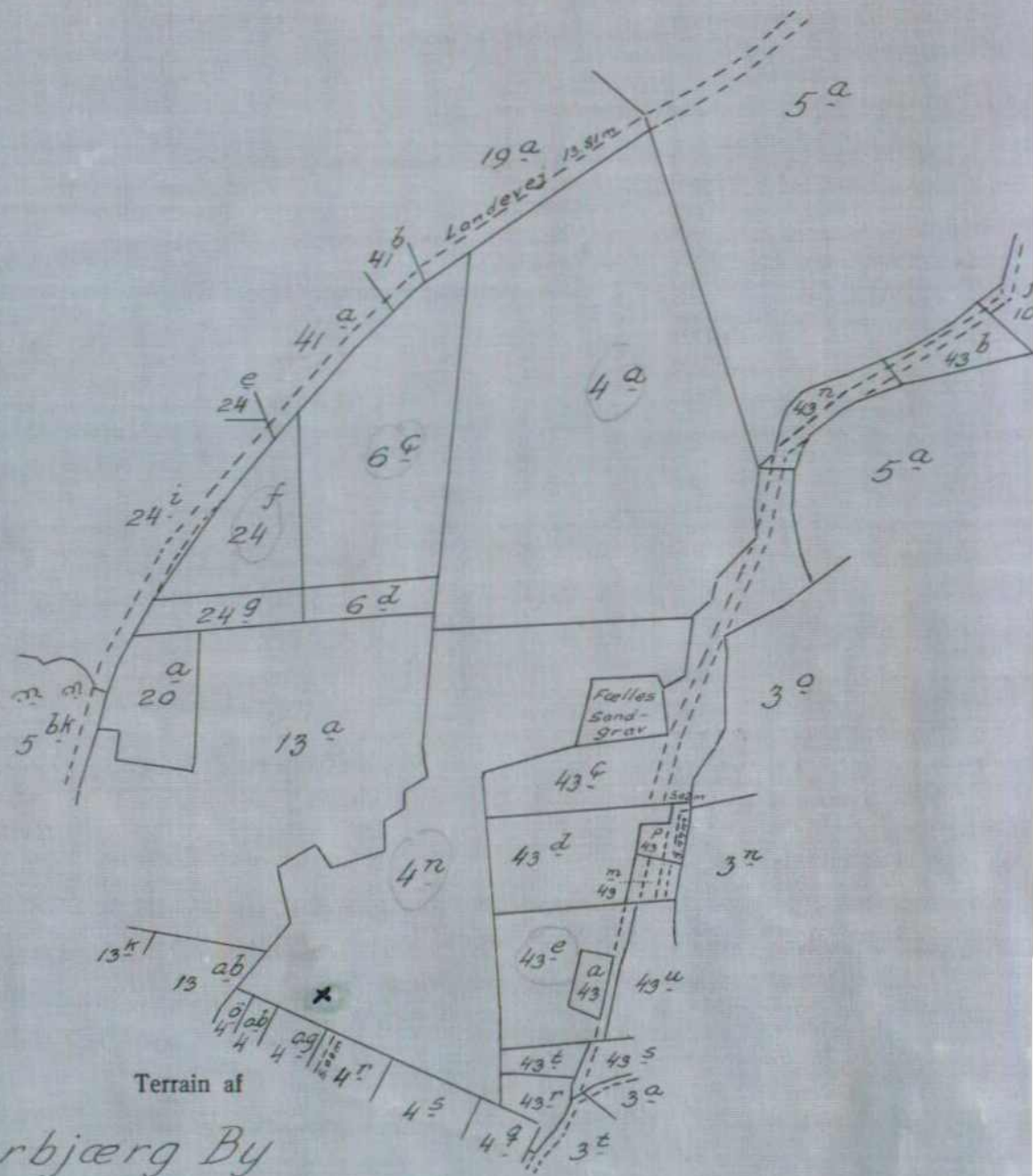
P. Andersen

Fredningsgrænser:

sammenfaldende med Skel



ikke sammenfaldende med Skel



Sogn: Lavrbjærg



Herred: Galten

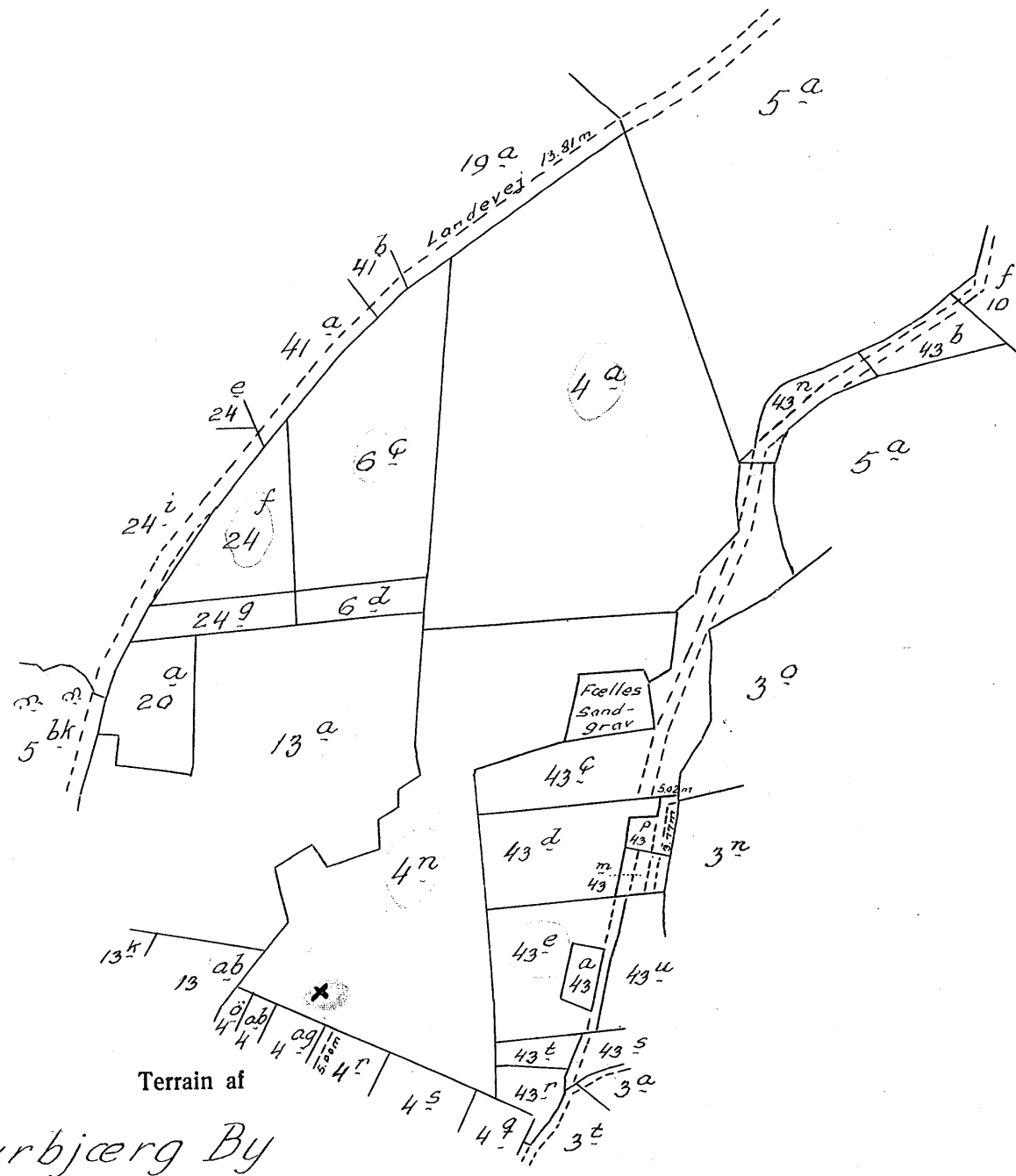
Amt: Randers

Udfærdiget i Marts 1948
Direktoratet for Matrikulsvæsenet

*J. Nilsen
Etop.*

Fredningsgrænser:

sammenfaldende med Skel 
 ikke sammenfaldende med Skel 



Lavrbjærg By

Sogn: Lavrbjærg

Herred: Galten

Amt: Randers

Udfærdiget i Marts 1948
 Direktoratet for Matrikulsyæsenet

P. Nilsen
 Eksp.

Maalestoksforhold: 1:4000

