

Afgørelser – Reg. nr.:

Fredningen vedrører:

Bemærkninger:

Bemærkninger om formål og bestemmelser:

Denne fredning indeholder ingen udtrykkelig formålsbestemmelse. Formålet må derfor udledes ud fra en fortolkning af fredningsafgørelsen. I dokumentet er de generelle bestemmelser fremhævet. Den fremhævede tekst er vejledende og er fremhævet som hjælp til læseren. Fredningens generelle bestemmelser kan også optræde uden for de markerede områder. Et fuldstændigt billede af formål og bestemmelser forudsætter, at hele afgørelsen fra fredningsnævn og Overfredningsnævnet/klagenævn læses.

[Tryk her for at komme direkte til den vejledende fremhævning af bestemmelserne](#)

Domme:

Taksationskommissionen:

Overfredningsnævnet:

Fredningsnævnet:

Forslag:

Dispensationer: sidst i filen med nyeste til sidst

Forhandlingsprotokollen for Fredningsnævnet for Ringkøbing Amtsrådskreds.

Aar 1936 den 26. Maj Kl. 14 holdt Fredningsnævnet for Ringkøbing Amt Møde i Vinderup.

Forelagt blev Sag Nr. 1/1936 Fredning af Vinderup Vold.

.....

Sagfører Hvid oplyste, at han i Vinderup havde faaet samlet et Beløb af 800 Kr., saaledes at dette Beløb var til Disposition, saafremt Restbeløbet 200 Kr. kunde udredes af det Offentlige. Han oplyste derhos, at Nationalmuseet er pligtig til at betale alle Udgifter ved Afmærkning af Arealet, hvilket er sket.

Kommissionens Medlemmer var enige om, at Fredningen af Vinderup Vold har saa stor Betydning for det offentlige, at det kan paalægges dette at betale Restbeløbet af Fredningen 200 Kr. samt Kommissionserstatningen.

Der afsagdes derefter saalydende

K e n d e l s e :

Vinderup Vold, beliggende paa Matr. Nr. 1nn Vinderupgaard, Sahl Sogn, vil baade af historiske og landskabelige Hensyn være at frede.

Ejeren heraf underskriver til Fuldbgyrdelse af Fredningen saalydende Deklaration:

"Undertegnede Gaardejer Peder Bernhard Andersen af Hasselholt, der er Ejer af Landbrugsejendommen Matr. Nr. 5d, 6e, 8m, 9e Hasselholt, 1nn, 10¹ Vinderupgaard, Sahl Sogn, ifølge Skøde tinglæst 12/11 1935, deklarerer herved bindende for mig og efterfølgende Ejere af min nævnte Ejendom, at den paa fornævnte Matr. Nr. 1nn Vinderupgaard af Hartkorn 5 Skp. 1 Fdk. 2¹/₂ Alb. beliggende Høj "Vinderup Vold" kaldet, herved fredlyses under Nationalmuseet paa Statens Vegne.

Det fredlyste Omraade udgør et Areal af 3341 m² og findes indtegnet paa vedhæftede af Landinspektør Stampe-Danielsen, Holstebro, i Maj 1936 udfærdigede Kort, der ved Tinglysningen vil være at forsyne med Retsskriverens Attest om at være det til Deklarationen tilhørende Kort.

Nævnte Areal og Vej forpligter jeg mig og alle efterfølgende

Ejere og Brugere af Ejendommen til at frede og værne om, saaledes at det ingensinde beskadiges ved Gravning, Pløjning, Bortførsel eller Tilførsel af Sten eller paa nogen anden Maade, og saaledes at Arealet skal henligge i sin nuværende, naturlige Tilstand uden nogensomhelst Forandring, og Beplantning maa ikke finde Sted, ligesom der ikke maa opsættes Pæle, Laster eller Ledninger af nogen Slags paa Arealet.

Et Fredningsmærke vil kunne opsættes paa Stedet.

Der indrømmes fri og uhindret Fart og Færdsel for Offentligheden til og fra Arealet ad den Nord for Arealet værende Parcelvej, som fører til Landevejen og fra denne Parcelvej og til det nordøstlige Hjørne af Arealet udlægges der en 6 m bred Adgangsvej, som paa Kortet vist, hvilken Vej skal tjene til fri og uhindret Fart og Færdsel for Offentligheden til Arealet.

For enhver Beskadigelse, der med Ejerens og Brugerens Vidende og Vilje tilføjes det fredede, bødes der efter Nationalmuseets Bestemmelse indtil 15 Td. Byg, hvorhos i alle Tilfælde Beskadigelsen vil være at udbedre, og det fredede at bringe tilbage i den tidligere Stand.

Denne Deklaration begæres tinglyst som Hæftelse paa min nævnte Ejendom Matr. Nr. 1nn Vinderupgaard, Sahl Sogn, af Hartkorn 5 Skp. 1 Fdk. 2½ Alb. og om fornødent paa hele min ovennævnte Landbrugsejendom til Fordel for og med Paataaleret for Nationalmuseet paa Statens Vegne og endvidere til Fordel for og med Paataaleret for Fredningsnævnet for Ringkøbing Amt.

p.t. Vinderup, den 26. Maj 1936.

Peder Bernhardt Andersen.

Som Vederlag herfor udbetales der Ejeren et Beløb af 1000 Kr., hvoraf 800 Kr. udredes af en Kreds af Borgere i Vinderup, re-funderet af Sagfører Hvid, medens Resten 200 Kr. betales af Statskassen og Ringkøbing Amts Kommune med Halvdelen af hver. Udgifterne ved Fredningen bæres ligeledes af Statskassen og Ringkøbing Amts Kommune i samme Forhold, dog at Nationalmuseet udreder alle Omkostninger til Afmærkning i Marken, Udfærdigelse af Kort til Tinglysning og eventuelt til Indhegning.

Paataleberettiget er saavel Nationalmuseet som Fredningsnævnet for Ringkøbing Amt, baade i Fællesskab og hver for sig.

Vederlaget maa først udbetales, naar der er opnaaet Sikker-

hed for, at Deklarationen kan hæftes forud for al Pantegæld paa Ejendommen.

Saaledes passeret. Mødet hævet.

Grum-Schwensen.

Aar 1936 den 26. August blev der i Henhold til en Skrivelse af 18. August fra Overfredningsnævnet givet Kendelse vedrørende Fredning af Vinderup Vold saalydende Paategning.

"I Henhold til Skrivelse fra Overfredningsnævnet af 18. August d.A. ophæves den i Deklarationen fastsatte Bødebestemmelse, idet Straffebestemmelsen i Naturfredningslovens § 26 er anvendelig paa Overholdelse af Kendelsens Bestemmelser.


Fredningsnævnet for Ringkøbing Amt, den 28. August 1936.


F.N.V.

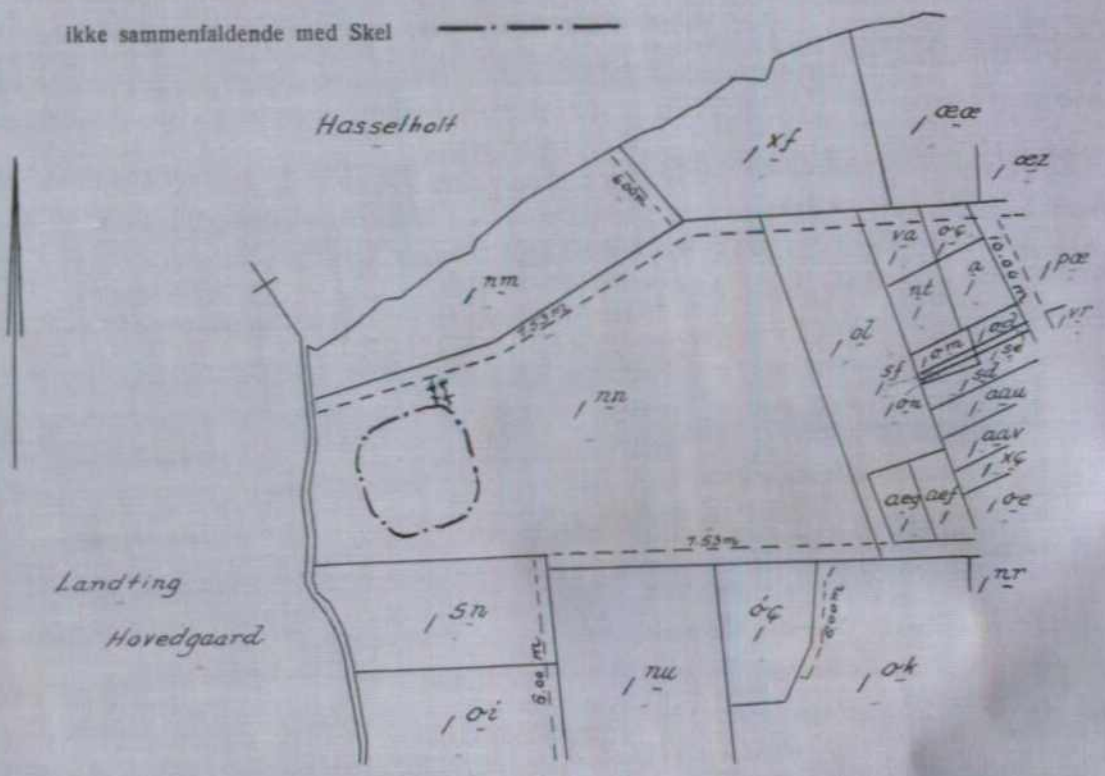
Grum-Schwensen .

"

Fredningsgrænser:

sammenfaldende med Skel 

ikke sammenfaldende med Skel 





1:4000
Terrain af

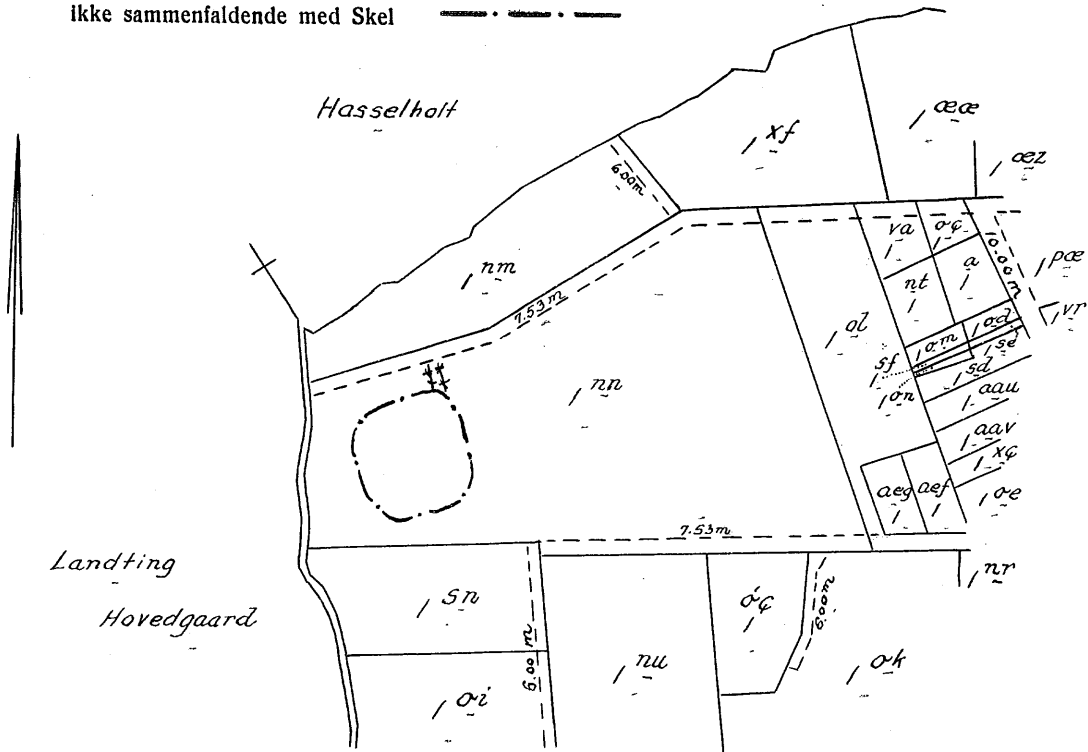
Vinderupgaard
Sogn: Søhl
Herred: Ginding
Amt: Ringkøbing

Udfærdiget i Februar 1949
Direktoratet for Matrikulsvæsenet

H. Jensen

Fredningsgrænser:

sammenfaldende med Skel 
 ikke sammenfaldende med Skel 



1:4000
 Terrain af

Vinderupgaard -
 Sogn: Sahl -
 Herred: Ginding -
 Amt: Ringkøbing -

Udfærdiget i Februar 1949 -
 Direktoratet for Matrikulsvæsenet

H. Jensen