

Afgørelser – Reg. nr.:

Fredningen vedrører:

Bemærkninger:

Bemærkninger om formål og bestemmelser:

Denne fredning indeholder ingen udtrykkelig formålsbestemmelse. Formålet må derfor udledes ud fra en fortolkning af fredningsafgørelsen. I dokumentet er de generelle bestemmelser fremhævet. Den fremhævede tekst er vejledende og er fremhævet som hjælp til læseren. Fredningens generelle bestemmelser kan også optræde uden for de markerede områder. Et fuldstændigt billede af formål og bestemmelser forudsætter, at hele afgørelsen fra fredningsnævn og Overfredningsnævnet/klagenævn læses.

[Tryk her for at komme direkte til den vejledende fremhævning af bestemmelserne](#)

Domme:

Taksationskommissionen:

Overfredningsnævnet:

Fredningsnævnet:

Forslag:

Dispensationer: sidst i filen med nyeste til sidst

FREDNINGSNÆVNET>

af

Forhandlingsprotokollen for Fredningsnævnet for Frederiksborg Amtsrads kred

Matr. Nr. 5b, 5f, 5u

Anmelder: Fredningsnævnet

Tømmerup Overdrev

for Frederiksborg Amt.

DEKLARATION

om

offentlig Badestrand.

Bestemmelser

Undertegnede, Husejer Vilhelm Ferdinand Radmer, Lynæs, Ejer af Matr. Nr. 5b Tømmerup Overdrev, erklærer herved, at den Del af min Ejendom, der ligger ved Stranden og vil blive udstykket som et særskilt Matr. Nr., skal henligge ubebygget, udyrket og ubeplantet og maa tjene Almenheden til Ophold og til Badning fra Stranden, ude at der maa lægges de besøgende nogen Hindring i Vejen ved Opgravning eller Henlæggelse af Materialier eller lignende, ligesom der skal være fri Adgang for alle ad den fra Byvejen til Strandgrunden udlagte Vej.

Jeg er villig til at give Sogneraadet Skøde paa Arealet uden noget Vederlag. Denne Forpligtelse skal ogsaa paahvile senere Ejere af min Ejendom.

Jeg forbeholder mig udtrykkelig personlig, at jeg vil have Ret til at fortøje og oplægge min Baad, ligesom jeg vil kunne tage mine Forholdsregler, hvis der finder Uorden Sted.

Paataleberettiget er Sogneraadet, Turistforeningen og Fredningsnævnet.

Denne Deklaration kan i Forbindelse med Parcelkort lyses som Hæftelse paa den fra 5b udstykkede Strandgrund. = 5-21.

Lynæs, den 29. April 1936

V. F. Radmer

Ane Kirstine Radmer

Til Vitterlighed om Underskrifternes Egthed, Underskriveren Myndighed og rigtig Dato:

Erling

Lars Hansen

Bankbestyrer

Grd.

Hundested

Uglerup

Herved gør jeg følgende Tilføjelse til foranstaaende
Deklaration:



Det Areal, som denne angaar er ikke alene udstykket fra Matr. Nr.
5b, men ogsaa fra Matr. Nr. 5u og indbefatter tillige Matr. Nr.
5f, saaledes som vist paa medfølgende af Landinspektør Holland
Møller i Maj d.A. udarbejdede Kort.

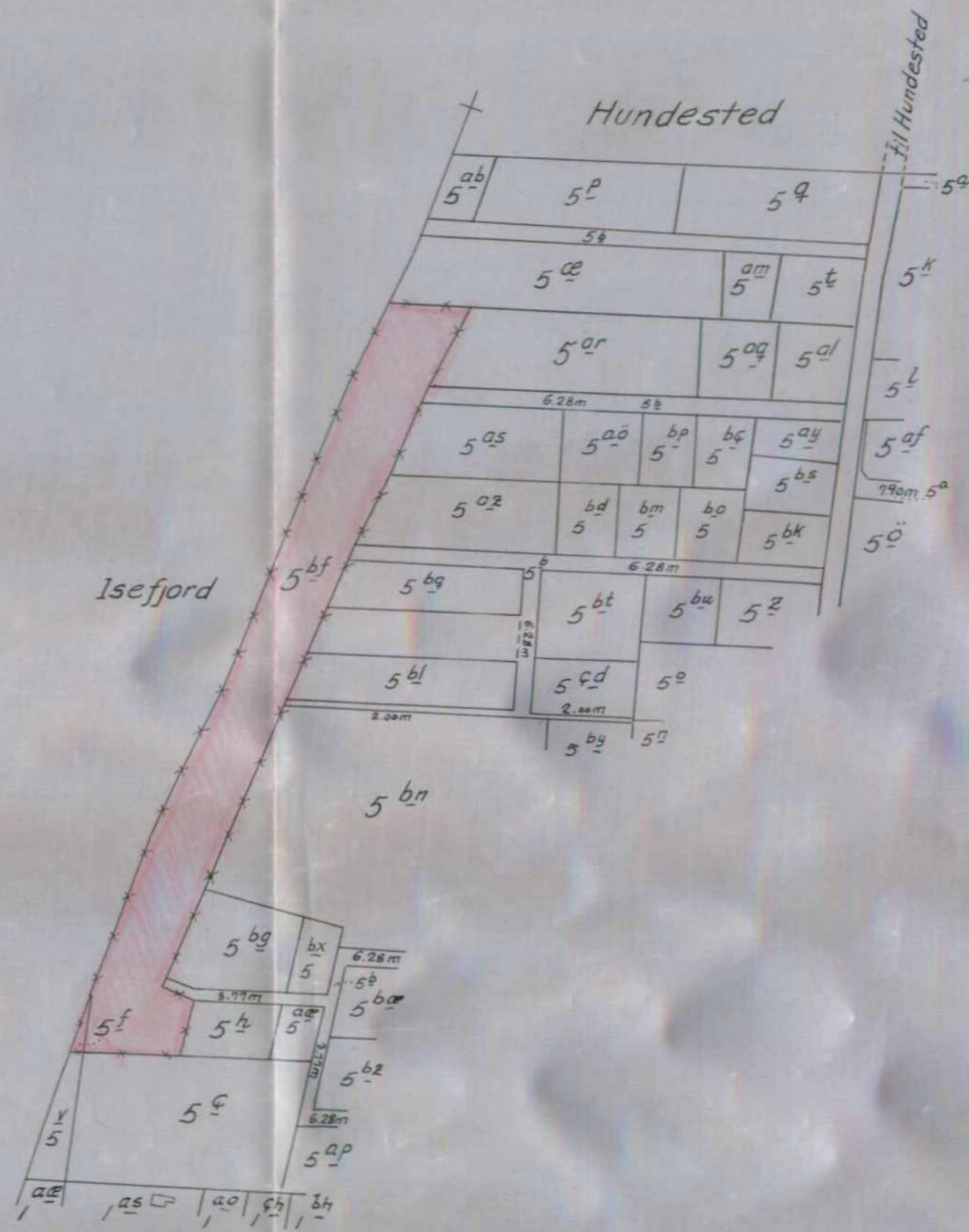
Lynas, den 14/6 1936

V.F. Radmer

Dekl. 29/4. 1936.

Fredningsgrænser:

- sammenfaldende med Skel 
- ikke sammenfaldende med Skel 



1:2000
Terrain af

Tømmerup By's Overdrev

Sogn: Torup

Herred: Strö

Amt: Frederiksborg

Udiærdiget i Aug. 1945
Direktoratet for Matrikulsvæsenet

Dato. 29/4.1936.

Fredningsgrænser:

sammenfaldende med Skel — x — x — x —
ikke sammenfaldende med Skel — · — · — · —



1:2000
Terrain af

Tømmerup By's Overdrev

Sogn: Torup

Herred: Strö

Amt: Frederiksborg

Udfærdiget i Aug. 1945
Direktoratet for Matrikulsvæsenet

