

# Afgørelser – Reg. nr.:

## Fredningen vedrører:

### Bemærkninger:

**Bemærkninger om formål og bestemmelser:**

Denne fredning indeholder ingen udtrykkelig formålsbestemmelse. Formålet må derfor udledes ud fra en fortolkning af fredningsafgørelsen. I dokumentet er de generelle bestemmelser fremhævet. Den fremhævede tekst er vejledende og er fremhævet som hjælp til læseren. Fredningens generelle bestemmelser kan også optræde uden for de markerede områder. Et fuldstændigt billede af formål og bestemmelser forudsætter, at hele afgørelsen fra fredningsnævn og Overfredningsnævnet/klagenævn læses.

[Tryk her for at komme direkte til den vejledende fremhævning af bestemmelserne](#)

### Domme:

### Taksationskommissionen:

### Overfredningsnævnet:

### Fredningsnævnet:

### Forslag:

**Dispensationer: sidst i filen med nyeste til sidst**

OVERFREDNINGSNÆVNET >

U D S K R I F T

af

OVERFREDNINGSNÆVNETS KENDELSESPROTOKOL

År 1962, den 20. aug., afsagde overfredningsnævnet på grundlag af mundtlig og skriftlig votering følgende

## k e n d e l s e

i sagen nr. 1518/61 vedrørende fredning af 2 arealer af henholdsvis matr. nr. 1a og 1 fb Tømmerup bys overdrev, Torup sogn.

I den af fredningsnævnet for Frederiksborg amtsrådsreds den 30. november 1960 afsagte kendelse hedder det:

"Øst for Lynæs og Hundested, der ligger lavt ved Isøfjorden, hæver terrænet sig til en række højder, der strækker sig fra fjorden til Kattegat. På en del af dette område findes der villabebyggelse, en del er fredet ved fredningsnævnets kendelse af 18. maj 1948 og 26. maj 1939, sidstnævnte stadfæstet af overfredningsnævnet den 12. december 1939, men der findes dog endnu enkelte arealer, der stadig henligger udyrket og lyngklædt, bl.a. den del af matr. nr. 1a Tømmerup bys overdrev, der ligger umiddelbart nord for det i 1939 fredede område samt en Torup kommune tilhørende parcel af matr. nr. 1 fb Tømmerup bys overdrev, der støder op til og ligger nord for matr. nr. 1a.

Ved skrivelse af 16. august 1960 har Torup sogneråd rejst fredningssag for de to foran beskrevne parceller og har til støtte herfor anført, at arealet må anses egnet til fredning på grund af den frie beliggenhed med en dejlig udsigt over havet.

Matr. nr. 1 a Tømmerup bys overdrev ejes af Sofus Brammer, Hundested, med  $\frac{1}{4}$ , af Edith Brammer, Hundested, med  $\frac{1}{4}$ , af Erik Salomon, Vestre Boulevard 17, København, med  $\frac{1}{4}$  og af fru Ragna Schuster, fabrikant Erling Sundø, Erik Sundø og Ole Mikael Sundø med  $\frac{1}{4}$ .

Ejerne af den del af matr. nr. 1a Tømmerup bys overdrev, der ønskes fredet og hvis størrelse er 3.035 m<sup>2</sup> har erklæret, at man gerne ser arealet fredet, men at man forlanger erstatning. Under henvisning til at der i købesum med bebyggelse for øje er tilbudt 27.000 kr., har man forlangt en erstatning på 25.000 kr.

Torup sogneråd har ikke ønsket nogen erstatning for den del af matr. nr. 1 fb Tømmerup bys overdrev, der foreslås fredet og hvis størrelse er 1.617 m<sup>2</sup>. Sognerådet har ikke ment at kunne tilbyde yderligere bidrag til fredningen, men har erklæret sig villig til at erhverve adkomst på det areal, der foreslås fredet og som ikke i forvejen tilhører kommunen, og vil påtage sig at afholde samtlige de hermed forbundne omkostninger. Sognerådet har derhos erklæret at ville påtage sig tilsyn og pasning af det areal, der måtte blive fredet.

Nævnet må finde, at de til fredning udpegede arealer af matr. nr. 1 a og 1 fb Tømmerup bys overdrev, som vist på de sagen vedlagte kort, på grund af den landskabelige skønhed og den frie beliggenhed med udsigt over havet samt den nære tilknytning til et allerede fredet område, egner sig til fredning. Der pålægges derfor arealet fredning således, at området, hvortil der gives almenheden fri adgang, i det væsentlige skal henligge i sin nuværende tilstand, således at det navnlig skal være forbudt:

at opføre bygninger af nogen art samt anbringe indretninger, der kan virke skæmmende, herunder ledningsmaster og lign.

at foretage afgravning eller opfyldning af det naturlige jordsmon, eller henkaste affald derpå,

at foretage beplantning af nogen art,

at campere samt opslå telte,

at anlægge veje eller stier uden nævnets samtykke eller tilstå trediemand vejrettigheder.

I erstatning til ejerne af den del af matr. nr. 1 a, Tømmerup bys overdrev, der fredes, betales 25.000 kr.- hvorved bemærkes, at arealet ved salg med bebyggelse for øje må antages at kunne indbringe et større beløb - hvoraf  $\frac{3}{4}$  udredes af statskassen og  $\frac{1}{4}$  af Frederiksborg amtsfond.

Torup kommune erhverver adkomst på den del af matr. nr. 1 a der fredes, og påtager sig at afholde de med arealernes tilsyn og pasning i fremtiden forbundne udgifter."

Konklusionen er sålydende:

De foran nærmere beskrevne dele af matr. nr. 1 a og 1 fb Tømmerup bys overdrev - vist på sagen vedlagte kort med et areal af henholdsvis 3.035 m<sup>2</sup> og 1.617 m<sup>2</sup> - fredes således, at området hvortil almenheden skal have fri adgang, i det væsentlige skal henligge i sin nuværende tilstand.

Det er navnlig forbudt:

at opføre bygninger af nogen art samt anbringe indretninger, der kan virke skæmmende, herunder ledningsmaster og lign.

at foretage afgravning eller opfyldning af det naturlige jordsmon eller henkaste affald derpå.

at foretage beplantning af nogen art,  
at campere samt opslå telte,  
at anlægge veje eller stier uden nævnets samtykke eller tilstå  
trediemand vejrettigheder.

I erstatning til ejerne af matr. nr. 1 a Tømmerup bys overdrev betales 25.000 kr., hvoraf  $\frac{3}{4}$  udredes af statskassen og  $\frac{1}{4}$  af Frederiksborg amtsfond.

Kendelsen kan, når udstykning er foretaget, tinglyses som adkomst for Torup sogneråd på den del af det fredede areal som kommunen ikke allerede ejer. Torup kommune påtager sig i fremtiden at afholde de med tilsyn og pasning af det fredede areal forbundne udgifter.

Påtaleretten tilkommer fredningsnævnet for Frederiksborg amtsrådsreds. "

Kendelsen er forelagt overfredningsnævnet i medfør af naturfredningslovens § 19, 3.

Overfredningsnævnet har den 30. maj 1962 besigtiget arealerne og forhandlet med repræsentanter for Torup sogneråd.

Da overfredningsnævnet kan tiltræde den afsagte kendelse, vil denne være at stadfæste.

Et kort Fr. 169 visende de fredede områder er vedhæftet nærværende kendelse.


T H I B E S T E M M E S .

Den af fredningsnævnet for Frederiksborg amtsrådsreds den 30. november 1960 afsagte kendelse vedrørende fredning af 2 arealer af henholdsvis matr. nr. 1a og 1 fb Tømmerup bys overdrev, Torup sogn stadfæstes.

I erstatning tillægges der ejerne af matr. nr. 1a Tømmerup  
bys overdrev 25.000 kr. med renter 5 % p.a. fra den 30. november  
1960 at regne, indtil betaling sker.

Erstatningsudgiften udredes med  $\frac{3}{4}$  af statskassen og  $\frac{1}{4}$  af  
Frederiksborg amtsfond.

Udskriftens rigtighed  
bekræftes:

  
J. Skælm Andersen

21/1-77

## U D S K R I F T

af

## OVERFREDNINGSNÆVNETS KENDELSESPROTOKOL

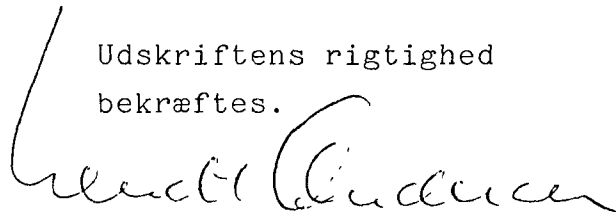
År 1977, den 21. januar , har overfredningsnævnet  
afsagt følgende

## T I L L Æ G S K E N D E L S E

til overfredningsnævnets kendelse af 12. december 1939 om  
fredning af et bakkeparti ved Lynæs (arealer af matr.nr. 3 a,  
1 a og 5 a Tømmerup bys Overdrev, Torup sogn) Ofn. 375/39:

Fredningen skal ikke være til hinder for, at ca.  
1250 m<sup>2</sup> af matr.nr. 3 bs, udstykket fra matr.nr. 3 a Tømmerup  
bys Overdrev, Torup sogn, anvendes til udvidelse af Lynæs  
kirkegård.

Udskriftens rigtighed  
bekræftes.



Bendt Andersen

Bestemmelser 2 af 5  
Klik her for næste markering



FREDNINGSNÆVNET >

CITERET I OFN K. AF

20/8 1962

## K E N D E L S E

afsagt den 30/11-1960 af fredningsnævnet for  
Frederiksborg amtsrådsreds vedr. dele af matr.  
nr. 1 fb og 1 a Tømmerup bys overdrev, Torup sogn.

---

Øst for Lynæs og Hundested, der ligger lavt ved Isefjorden, hæver terrænet sig til en række højder, der strækker sig fra fjorden til Kattegat. På en del af dette område findes der villabebyggelse, en del er fredet ved fredningsnævnets kendelser af 18/5-1948 og 26/5-1939, sidstnævnte stadfæstet af overfredningsnævnet den 12. december 1939, men der findes dog endnu enkelte arealer, der stadig henligger udyrket og lyngklædt, bl.a. den del af matr. nr. 1 a Tømmerup bys overdrev, der ligger umiddelbart nord for det i 1939 fredede område samt en Torup kommune tilhørende parcel af matr. nr. 1 fb Tømmerup bys overdrev, der støder op til og ligger nord for matr. nr. 1a.

Ved skrivelse af 16. august 1960 har Torup sogneråd rejst fredningssag for de to foran beskrevne parceller og har til støtte herfor anført, at arealet må anses egnet til fredning på grund af den frie beliggenhed med en dejlig udsigt over havet.

Matr. nr. 1 a Tømmerup bys overdrev ejes af Sofus Brammer, Hundested, med  $\frac{1}{4}$ , af Edith Brammer, Hundested, med  $\frac{1}{4}$ , af Erik Salomon, Vestre Boulevard 17, København, med  $\frac{1}{4}$  og af fru Ragna Schuster, fabrikant Erling Sundø, Erik Sundø og Ole Mikael Sundø med  $\frac{1}{4}$ .

Ejerne af den del af matr. nr. 1 a Tømmerup bys overdrev, der ønskes fredet og hvis størrelse er 3.035 m<sup>2</sup> har erklæret, at man gerne ser arealet fredet, men at man forlanger erstatning. Under henvisning til at der i købesum med bebyggelse for øje er tilbudt 27.000 kr., har man forlangt en erstatning på 25.000 kr.

FREDNINGSNÆVNET >

## T I L L E G S K E N D E L S E

afsagt 30/11 - 1960 vedr. matr.

nr. 5 a Temmerup bys overdrev, Torup sogn.

---

Ved en af nærværende fredningsnævns den 18. maj 1948 afsagt kendelse blev matr. nr. 5 a Temmerup bys overdrev fredet således, at området i det væsentlige skulle henligge i den daværende tilstand, således at det navnlig var forbudt:

1. at opføre bygninger af nogen art, herunder drivhuse, garager, boder eller skure, samt at anbringe indretninger, der kan virke skæmmende, herunder ledningsmaster o. lign.,
2. at foretage afgravning eller opfyldning af det naturlige jordmon eller henkaste affald derpå,
3. at foretage beplantninger, som kan virke udsigtshindrende,
4. uden nævnets samtykke at anlægge veje eller stier udover foran anførte eller at tilstå tredjemand vejrettigheder.

Fredningen skete på foranledning af Torup kommune, der havde erhvervet matr. nr. 5 a med fredning for øje og der blev ikke krævet nogen som helst erstatning.

Ved skrivelse af 16. august 1960 har Torup sogns nævnet søgt om, at fredningen må blive hævet for såvidt angår et mindre areal beliggende mod sydvest, idet kommunen det pågældende sted ønsker at opføre et mindre antal folkepensionistboliger i forbindelse med nogle i nærheden liggende huse af tilsvarende art, således at man kan udnytte varmecentral m.v. på den mest hensigtsmæssige måde. Som erstatning for det areal, der ønskes fjernet fra fredningen, vilbyder kommunen vederlagsfrit at frede et område af matr. nr. 1 a Temmerup bys overdrev af størrelse 1.617 m<sup>2</sup> og i fredningsmæssig henseende langt mere værdifuld end det areal, denne sag drejer sig om.

ad Stm. j. nr. 204 27/60

Nævnet har beset den del af matr. nr. 5 g Temmerup bys overdrev, der ansøges frigjort fra fredningen, og fundet, at arealet er beplantet med nogle grantræer, der ikke er særlig kenne, og at der i modsætning til den øvrige del af matr. nr. 5 g ikke findes nogen som helst udsigt over havet eller andre værdier af skønhedsmessig art, der kan berettige en fortsat fredning.

Ved nævnets forhandlinger har såvel repræsentanter for Danmarks naturfredningsforening som Fredningsplanudvalget været tilstede og har erklæret at man intet har at erindre med at fredningen ophæves, idet omfang kommunen har ønsket.

Nævnet har kunnet slutte sig hertil, hvorfor

b e s t e m m e s :

Den ved fredningsnævnets kendelse af 18. maj 1948 iværksatte fredning af matr. nr. 5 g Temmerup bys overdrev ophæves forsåvidt angår et mindre areal størst 1.140 m<sup>2</sup>, beliggende mod sydvest som vist på vedhæftede kort.

Arne Egeløv.

A. Renje.

Morten Olsen.

Udskriftens rigtighed bekræftes.

Naturfredningsnævnet  
for Frederiksborg Amt  
Helsingør

*Arne Egeløv*

OVERFREDNINGSNÆVNET >

## U d s k r i f t

-----  
afOVERFREDNINGSNÆVNETS KENDELSESPROTOKOL.  
-----

Aar 1939 den 12. December afsagde Overfredningsnævnet paa Grundlag af mundtlig og skriftlig Votering følgende

## K e n d e l s e

i Sagen 375/39 vedrørende Fredning af et Bakkeparti ved Lynæs.

Den af Fredningsnævnet for Frederiksborg Amt den 26. Maj 1939 afsagte Kendelse er forelagt Overfredningsnævnet i Medfør af Naturfredningslovens § 19.

Da Overfredningsnævnet, som den 14. Oktober 1939 har be-  
sigtiget de fredede Arealer, i det væsentlige kan tiltræde det i Frednings-  
nævnets Kendelse anførte, vil denne være at stadfæste.

## T h i b e s t e m m e s :

Den af Fredningsnævnet for Frederiksborg Amt den 26. Maj 1939 afsagte Kendelse vedrørende Fredning af et Bakkeparti ved Lynæs stadfæstes.

Af den samlede Købe- og Erstatningssum, 11.000 Kr., ud-  
reder Torup Kommune 4000 Kr. med Renter 4% p.a., fra 1. Oktober 1939,  
medens Resten, 7000 Kr. - ligeledes med Renter som anført - udredes  
af Staten og af Frederiksborg Amtsfond, hver med en Halvdel.

P.O.V.

Frederik V. Petersen.

(sign.)

FREDNINGSNÆVNET>



## U D S K R I F T

af

Forhandlingsprotokollen for Fredningsnævnet for  
Frederiksborg Amtsraadskreds.

K e n d e l s e

afsagt den 26. Maj 1939.

Øst for Lynæs og Hundested, der ligger lavt ved Issefjord, hæver Terrænet sig til en Række Højder, der strækker sig fra Fjorden til Kattegat. Dette Omraade har for største Delen henligget udyrket og lyngklædt. Der findes flere Plantager af ikke ringe Udstrækning, men endnu henligger store Partier udyrkede, og mange, især Turister og Sommergæster, holder af at færdes der for de ualmindelig smukke Udsigters Skyld. Adgangen til dette Bakkestrøg er, foruden Havets Nærhed, det, der især giver denne Kyst Tiltrækning for besøgende, hvis Antal stadig tager til, og hvoraf mange bor her en Del af Sommertiden. En Bebyggelse af Villaer og Sommerhuse er begyndt for lang Tid siden og tager jævnt til. Den har lagt Beslag paa nogle af de smukkeste beliggende Strøg, og det Omraade, som Ejerne lader være frit tilgængeligt, bliver efterhaanden indskrænket. Forholdet er det, at det hele - med een Undtagelse, 10.000 Kv. Alen paa Storebjerg, fredet i 1930, - tilhører Private, uden at der er sikret Offentligheden Adgang, de Veje og Stier, der findes, er retlig set ikke offentlige med Undtagelse af en Sti til Udsigtpunktet paa Storebjerg.

Det vil have mere end lokal Betydning at sikre Almenheden Adgang til at færdes paa Højderne, dels ved at Omraader holdes fri for Bebyggelse og skal henligge, som de er, med Adgang for alle, dels ved, at Veje eller Stier, der fører over Højderne, udlægges som offentlige. Torup Sogneraad har nu, paa Opfordring af Stedets Turistforening og Naturfredningsforening, fremsat en Plan, der gaar i begge Retninger.

Den gaar ud paa at frede et Areal, beliggende øst, sydøst og nordøst for Lynæs Kirke (eller rettere for Kirkegaarden), nemlig en Del af Matr. Nr. 3a og en Del af Matr. Nr. 1a Tømmerup Overdrev, ialt ca 2½ ha, endvidere paa at udlægge en Sti - eller Stier -

over Matr.Nr. 1a mod Vest, i Forbindelse med Veje, som forefindes, til Matr.Nr. 5a og over et Udsigtspunkt paa denne Ejendom til en privat Vej, der fra Byvejen fører til Storebjerg.

Nærmere forholder det sig paa disse tre Ejendomme saaledes:

1. Matr.Nr. 3a, tilhører Købmand Th. Thomsen, Torupmagle, der har tilbudt Kommunen hele Parcellen, 30160 m<sup>2</sup>, for 4000 Kr. eller Halvdelen deraf for tilsvarende Pris. Det begrænses mod Nord af en Linie i Fortsættelse af Kirkegaardens østlige Skel og har Vej ~~saave~~ til Byvejen mod Vest som til Landevejen Lynæs-Frederiksværk mod Øst. Arealet har været beplantet, men ligger nu frit, idet Plant ~~er~~ er fældet, og frembyder en smuk Udsigt fra den højere vestlige Del mod Syd. Kommunen har ønsket det hele inddraget under Fredningen, men Nævnet har fundet tilstrækkeligt for Formålet kun at medtage den nordlige Halvdel.

2. Af Matr.Nr. 1a, der tilhører Grosserer Brammer m.fl., angaar Sagen 2 sammenhængende Parceller, der er vist paa de fremlagte Kort. Det ene (A) 5220 m<sup>2</sup>, af noget uregelmæssig Form, støder mod Syd til Matr.Nr. 3a og mod Vest til Kirkegården og er for største Delen ældre Plantage, det andet (B) 5516 m<sup>2</sup>, er udyrket, græslyngbevokset og omslutter den nordøstlige Del af Kirkegården, strækkende sig mod Vest omtrent til Midten af dennes vestlige Skel, hvorfra det vil faa Vejforbindelse mod Nord, medens Parcel A (se Kortene) vil faa Vej førende mod Øst, bøjende mod Nord.

Paa B findes et yndet Udsigtspunkt ("Valdemar Poulsens Bakke"), hvor der tidligere har staaet en Radiostation. Herfra udlægges en 2 m bred Sti (B-C-D-E paa Kortet) langs Skellet mellem Matr.Nr. 1a og 1c og førende i Syd-Nord til en Vej, som man kan følge et kort Stykke mod Vest til en Vejgæffel F og derfra ad den anden Vejgren til Punktet G, hvorfra der atter udlægges en 2 m bred Sti gennem en Plantage til Skellet mellem Matr.Nr. 1a og 5a (Punkt I)

Stien B-C-D-E bliver ca 120 m og Stien G-J ca 45 m.

Ejeren af Matr.Nr. 1a har tilbudt Kommunen at overdrage denne de to Parceller og lade den udlægge de projekterede Stier for 8000 Kr.

3. Paa Matr.Nr. 5a, der tilhører Gaardejer P. Christensen, Hundested, fortsættes efter Forslaget, der er ændret under Forhandlingen med Ejeren, Stien G.J. til Punkt H ved en Vej, (der ikke findes endnu), fra hvilken atter en Sti vil føre mod Nord over en Bakke, som er et

søgt Udsigtspunkt, og hvor der udlægges et rektangulært Areal (12 x 14 m) som Udsigtsplads, hvorfra Stien atter fortsættes mod Nord til en Markvej, (der ikke endnu findes), og som skal føre til en Vej fra Storebjerg til Byvejen (stadig over Matr.Nr.5a).

Strækningen fra Punkt J til Udsigtspladsen er ca 140 m og fra Udsigtspladsen til Vejen til Storebjerg ca 250 m.

Ejeren har for at udlægge disse Stier og den nævnte Plads, i alt et Areal af ca 800 m<sup>2</sup>, forlangt en Erstatning paa 1000 Kr.

Købmand Thomsen har stillet den Betingelse for sit Tilbud, at der sættes Hegn langs det nye Skel over Matr.Nr.3a og Ejerne af Matr.Nr.1a, at der ikke skal paahvile dem nogen Udgift til Stiernes Anlæg eller lignende.

Sogneraadets Hensigt er, at de omtalte Arealer skal henligge væsentlig som de er, uden Bebyggelse og frit tilgængelige.

Dette Formaal maa siges at have almen Interesse, da det vilde være meget uheldigt, om der ikke her var Steder, hvortil Adgangen var sikret Offentligheden, og den tiltagende Bebyggelse gør, at det i Fremtiden kan blive vanskeligere at tilvejebringe saadan Adgang.

En Overdragelse af de omtalte Arealer til Kommunen vil være den naturlige Maade at ordne Sagen paa, idet de med Servituter om Fredning og offentlig Adgang vil være uden Værdi for Ejerne, og de opgivne Erstatnings- eller Købesummer maa anses for rimelige.

Paalæg af de nævnte Servituter sker derfor under den Forudsætning, at Kommunen tager Skøde paa Arealerne. For Stiernes Vedkommend skal ikke ske Udstykning, da deres Arealer ikke er sammenhængende, men der paalægges Ejendommen Færdselsservitut, der ogsaa omfatter de omtalte Vejstykker, der forbinder eller skal forbinde Stierne (derunder den nævnte Vej, der fører til Byvejen),

Af den samlede Erstatningssum 11.000 Kr. vil 4000 Kr. være at udrede af Torup Kommune, der ogsaa afholder Udgifterne ved Parcellernes Udstykning og Overdragelse, ved Hegns Opsætning paa Matr.Nr.3a og ved Stiernes Indtegning paa Kortet, deres Afmærkning og Vedligeholdelse. De fredede Arealer bør afmærkes med Sten af passende Størrelse eller lignende solide Marker.

Det bestemmes herefter: Under Forudsætning af at den nordlige Halvdel af Matr.Nr.3a Tømmerup Overdrev og de to ved Lynæs Kirke beliggende Parceller af Matr.Nr.1a smst. tilskødes Torup Kommune,

skal dette Omraade henligge til fri Færdsel og til Ophold for Almenheden, idet Kommunen selvfølgelig kan træffe Ordensbestemmelser Ingen Del af Arealet maa bebygges, ej heller maa der opstilles Boder eller lignende uden Fredningshævnets Samtykke. Der maa holdes Orden paa Terrænet, og ingen Indretninger maa anbringes der, som kan virke skæmmende.

Under samme Forudsætning udlægges paa Matr.Nr.1a og 5a de foran betegnede Stier og Veje (og Udsigtspladsen paa 5a) til fri Færdsel for Almenheden.

Under samme Forudsætning og under Forudsætning af, at Komm. til Nævnet indbetaler 4000 Kr. eventuelt med Renter tillægges der Ejerne som Erstatnings- og Købesum, Købmand Th.Thomsen 2000 Kr. Ejeren af Matr.Nr.1a Grosserer Brammer m.fl. 8000 Kr. og Gaardejer P.Christensen 1000 Kr. med Rente fra den 1.Oktober d.A., hvis Udbetaling ikke er sket forinden, til Bevilling foreligger. -

A.P.Larsen

L.Harboe

Lars Hansen

U d s k r i f t  
af

Forhandlingsprotokollen for Naturfredningsnævnet for Frederiksborg Amtsradsreds.

## K E N D E L S E

afsøgt den 18. Mai 1948 af Naturfredningsnævnet for Frederiksborg Amt.

Torup Kommune, der ejer Matr.Nr. 5a af Tømmerup Bys Overdrev, og som har erhvervet denne Ejendom med Fredning for Øje, har anmodet Nævnet om at bringe den paatænkte Fredning til Udførelse.

Det til Fredning udsete Areal er paa et under Sagen fremlagt Kort vist som en Firkant, betegnet A, B, C, D, E. Areallets Grænse mod Vest (Linien A-B) lægges i en Afstand af 6 m fra Østskellet for Matr.Nr. 5ca, 5bi, 5cu og 5cv. Nordgrænsen (B-C-D) udgaar fra det fælles Skelhjørne for Matr.Nr. 5a, 5ca og 5cy - og fører først til Punktet C, der ligger i Flugt af Matr.Nr. 5av's Vestskekel i en Afstand af 55 m fra nævnte Matr.Nr.s sydvestlige Hjørne, og dernæst til Punktet D, der ligger i Matr.Nr. 5a's Østskel i en Afstand af 60 m fra det fælles Skelhjørne mellem Matr.Nr. 5a, 5au og 6b. Grænsen mod Øst (D-E) dannes af Matr.Nr. 5a's Skel mod Matr.Nr. 2a, 2h og 2k Grænsen mod Syd falder sammen med Matr. Nr. 5d's Sydskel.

Indenfor den saaledes aftegnede Firkant findes dog Matr. Nr. 5bh, 5br og 5cb, der er i privat Eje og er bebyggede. Disse Matr.Nr. omfattes ikke af Fredningen og Fredningen skal ikke være til Hinder for, at Ejerne fortsat kan benytte, reparere og udbedre de til deres Parceller henover Matr.Nr. 5a førende Veje, hvis Bredde er hhv. 6m og 7,5 m.

Den 8. Oktober 1940 er der lyst en Fredningskendelse om fri Færdsel paa Veje og Stier til en fredet Udsigtsplads paa Matr.Nr. 5a. Disse Veje og Stier er nu i det væsentligste forsvundne, og nærværende Fredningssag skal ikke være til Hinder for, at Torup Kommune fortager Ændringer i Adgangsvejen til den nævnte Udsigtsplads, specielt ikke til Hinder for, at en eventuel Vejskraaning paa en ny Vej lægges ind paa det fredede Areal langs Linien C-D.

Da Nævnet maa finde, at det til Fredning saaledes udpegede Areal paa Grund af sin landskabelige Skønhed og sin frie Beliggenhed med Udsigt over Havet, egner sig til Fredning, og da saadan Fredning kan gennemføres uden Udgifter for Staten og

Amtet,

b e s t e m m e s:

Den foran nærmere beskrevne Del af Matr.Nr. 5a af Tømmerup Overdrev, Torup, fredes saaledes, at Omraadet i al væsentlig, skal henligge i sin nuværende Tilstand.

Det er navnlig forbudt:

1. at opføre Bygninger af nogen Art, herunder Drivhuse, Garager, Bøder eller Skure, samt at anbringe Indretninger, der kan virke skæmmende, herunder Ledningsmaster o.lign.
2. at foretage Afgravning eller Opfyldning af det naturlige Jordsmon eller henkaste Affald derpaa.
3. at foretage Beplantninger, som kan virke udsigtshindrende.
4. uden Nævnets Samtykke at anlægge Veje eller Stier udover det for<sup>an</sup>førte eller at tilstaa Trediemand Vejrettigheder.

Denne Kendelse vil være at tinglyse som servitutstiftende paa Matr.Nr. 5a af Tømmerup Overdrev, Torup Sogn.

Paataleret har Fredningsnævnet for Frederiksborg Amt.


J.L.Buch.


Carl Poulsen.

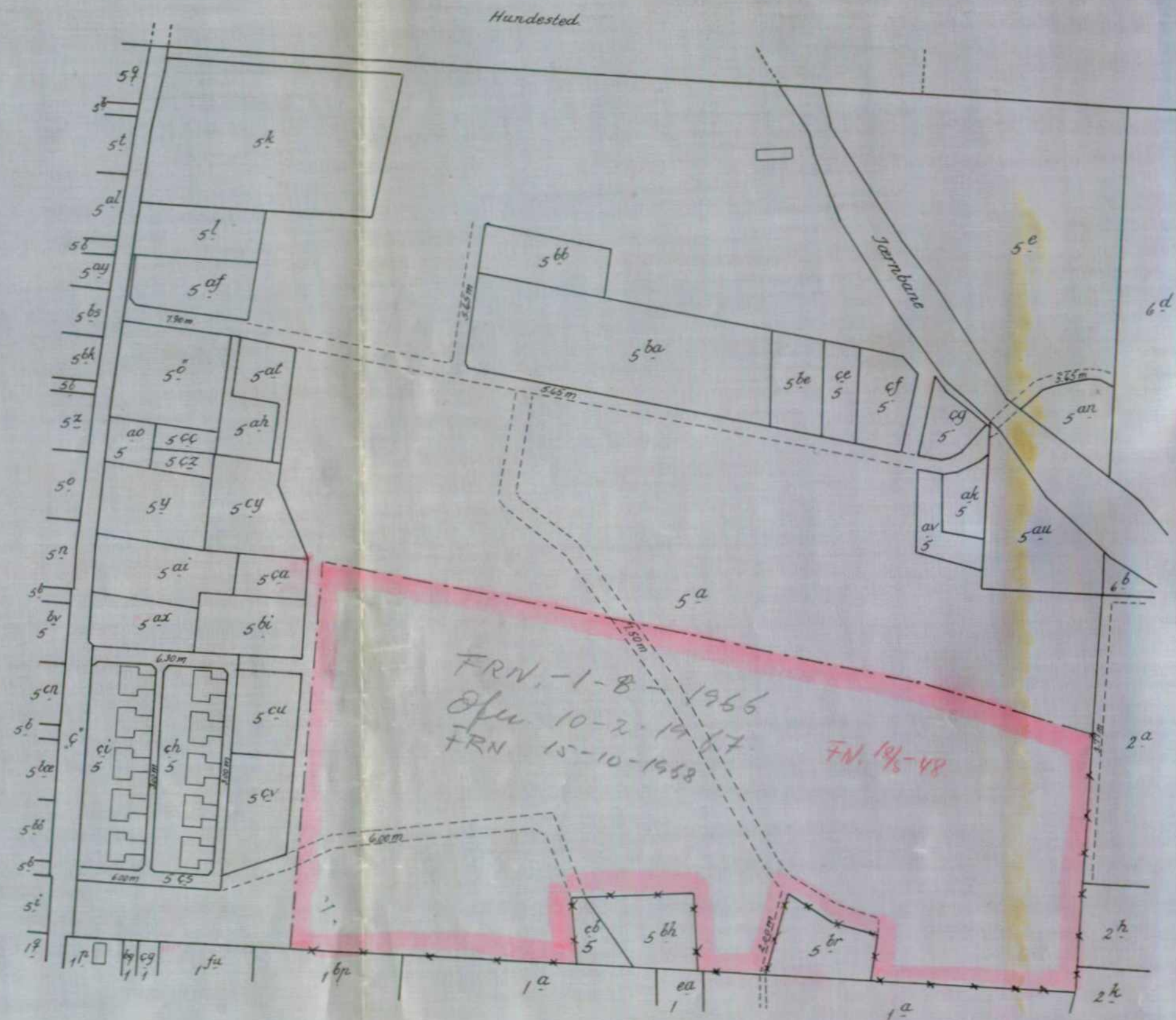
Lars Hansen.

KORT >

Fredningsgrænser:

sammenfaldende med Skel 

ikke sammenfaldende med Skel 



1:4000  
Terrain af

Tømmerup Bys Overdrev

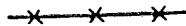

Sogn: Torup

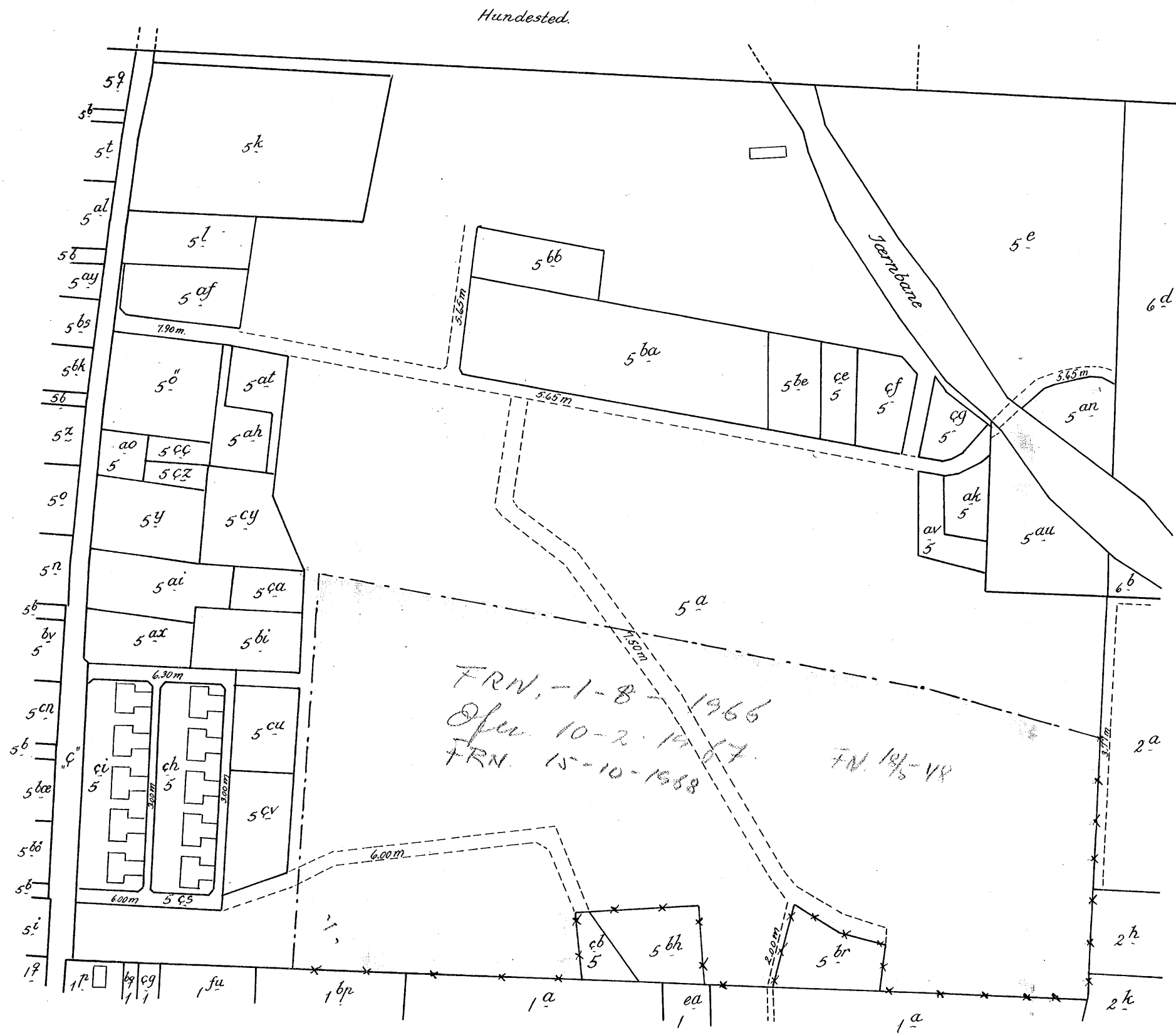
Herred: Strø

Amt: Frederiksborg



Fredningsgrænser:

sammenfaldende med Skel   
ikke sammenfaldende med Skel 



1:4000  
Terrain af

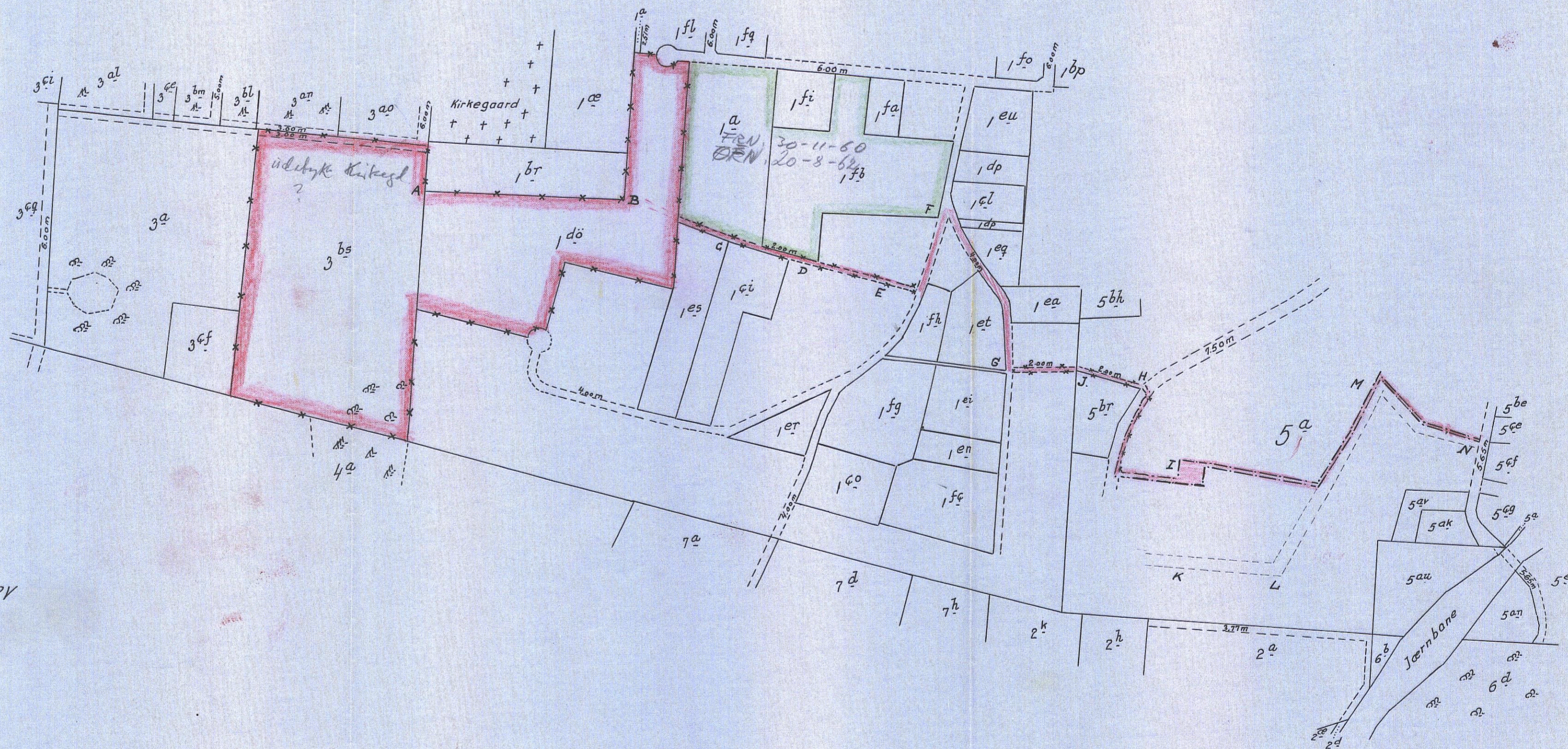
Tømmerup Bys Overdrev

Sogn: Torup

Herred: Strø

Amt: Frederiksborg

Udfærdiget i December 1949  
Direktoratet for Matrikulsvæsenet



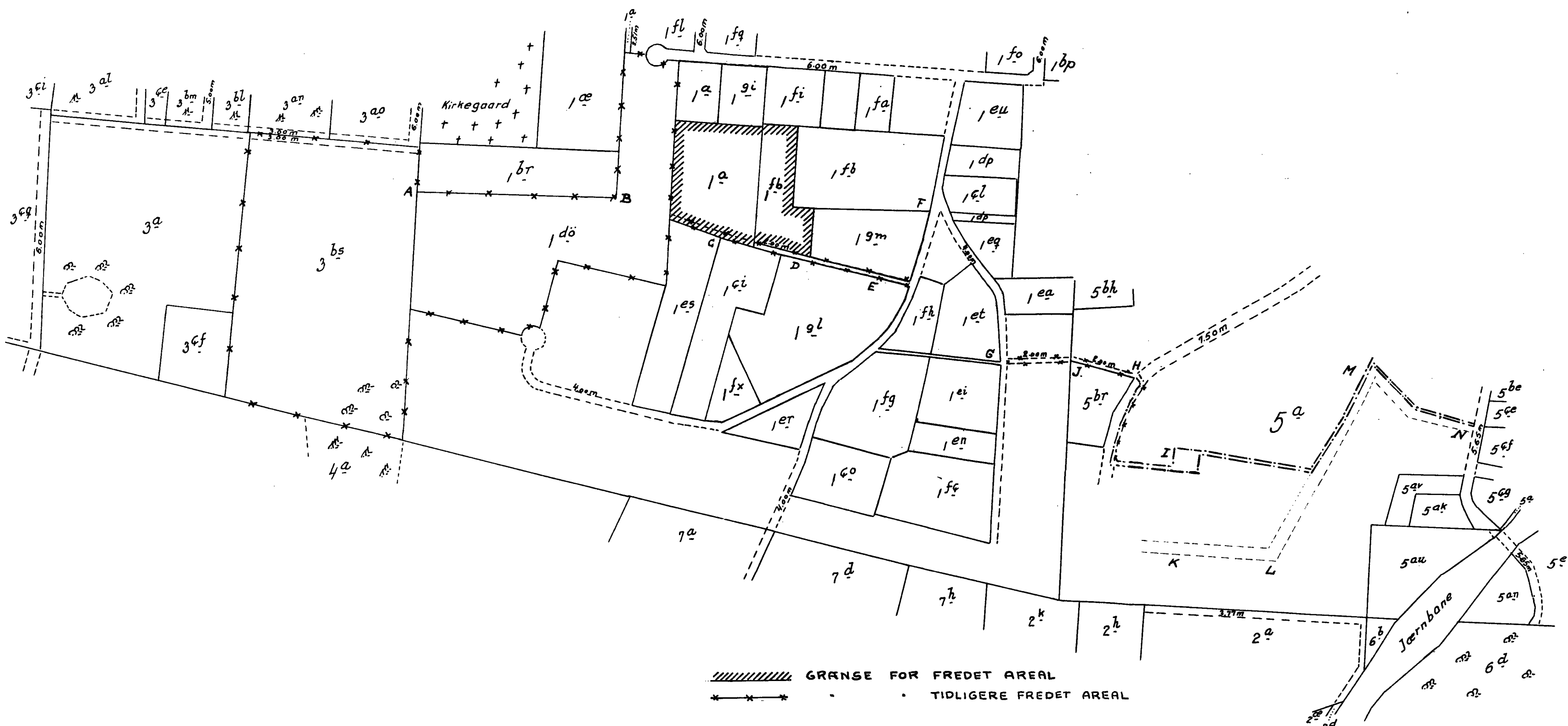
Terræn af  
 Tømmerup Bys Overdrev  
 Torup Sogn  
 Strø Herred  
 Frederiksborg Amt

Udfærdiget i Maj 1947  
 Direktoratet for Matrikulsvæsenet

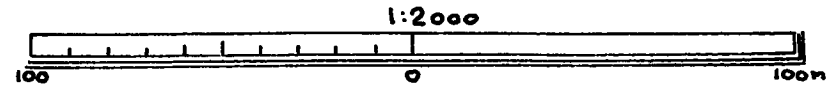
*[Handwritten signature]*

M 2725

Maalestoksforhold 1:2000



// // // // // GRANSE FOR FREDET AREAL  
 \* \* \* \* \* TIDLIGERE FREDET AREAL



Naturfredningskonsulentens kontor  
 København d. 12-6-62  
 By: TØMMERUP BYS OVERDREV  
 Sogn: TORUP  
 Plan nr. FR. 169

S00426542S 17\_0-II\_445  
 A00733662A 88317093

DISPENSATIONER>

**Afgørelser – Reg. nr.: 00512.00**

**Dispensationer i perioden: 01-088-1966 - 15-10-1968**

Kendelse af  
medr. 5a Tømmerup bys overdrev  
Torup sogn

REG. NR. 3-12 1/8 66

CITERET I OFN K  
A 10/2 1967

Ved en af Naturfredningsnævnet for Frederiksborg Amt den 18. maj 1948 afsagt kendelse blev en del af matr. nr. 5 a, Tømmerup bys overdrev i Torup sogn status quo fredet, således at området i det væsentlige skulle henligge i den daværende tilstand, og således at det navnlig blev forbudt:

1. at opføre bygninger af nogen art, herunder drivhuse, garager, boder eller skure, samt at anbringe indretninger, der kan virke skæmmende, herunder ledningsmaster o. lign.,
2. at foretage afgravning eller opfyldning af det naturlige jordsmon eller henkaste affald derpå,
3. at foretage beplantninger, som kan virke udsigtshindrende,
4. uden nævnets samtykke at anlægge veje eller stier udover foran anførte eller at tilstå trediemand vejrettigheder.

Fredningen skete på foranledning af Torup Kommune, der havde erhvervet matr. nr. 5 a med fredning for øje, og der blev ikke krævet nogen som helst erstatning.

Ved skrivelse af 16. august 1960 anmodede Torup sogneråd om, at fredningen måtte blive ophævet for såvidt angår et mindre areal på 1140m<sup>2</sup> udgørende den sydvestlige del af det fredede område, idet kommunen det pågældende sted ønskede at opføre nogle folkepensionistboliger i forbindelse med nogle i nærheden liggende huse af tilsvarende art, således at varmecentral m.v. kunne udnyttes på den mest hensigtsmæssige måde. Som erstatning for det areal, der ønskedes frigjort fra fredningen, tilbød kommunen vederlagsfrit at frede en del af matr. nr. 1fb Tømmerup bys overdrev af størrelse 1617m<sup>2</sup>, hvilket areal i fredningsmæssig henseende var langt mere værdifuldt end den del af matr. nr. 5a smst., hvorpå fredningen ønskedes ophævet. Da fredningsnævnet skønnede, at der på de fornævnte 1140m<sup>2</sup> af matr. nr. 5a Tømmerup bys overdrev - i modsætning til den øvrige del af det fredede område - ikke fandtes værdier af skønhedsmæssig art og ingen udsigt over havet, blev kommunens begæring ved tillægskendelse af 30. november 1960 taget til følge.

10/2-1967

## U D S K R I F T

a f

## OVERFREDNINGSNÆVNETS KENDELSESPROTOKOL

=====

År 1967, den 10. februar, har Overfredningsnævnet  
afsagt følgende

## k e n d e l s e

i sagen nr. 1876/66 vedrørende et vej- og baneprojekt over  
matr. nr. 5 a Tømmerup bys overdrev, Torup sogn, ved Hunde-  
sted.

I den af fredningsnævnet for Frederiksborg amts-  
rådsreds den 1. august 1966 afsagte kendelse hedder det:

"Ved en af Naturfredningsnævnet for Frederiksborg  
Amt den 18. maj 1948 afsagt kendelse blev en del af matr. nr.  
5 a Tømmerup bys overdrev i Torup sogn status quo fredet, så-  
ledes at området i det væsentlige skulle henligge i den davæ-  
rende tilstand, og således at det navnlig blev forbudt:

1. at opføre bygninger af nogen art, herunder drivhuse, gara-  
ger, boder eller skure, samt at anbringe indretninger, der  
kan virke skæmmende, herunder ledningsmaster o. lign.,
2. at foretage afgravning eller opfyldning af det naturlige  
jordsmon eller henkaste affald derpå,
3. at foretage beplantninger, som kan virke udsigtshindrende,
4. uden nævnets samtykke at anlægge veje eller stier udover  
foran anførte eller at tilstå trediemand vejrettigheder.

Fredningen skete på foranledning af Torup kommune,  
der havde erhvervet matr. nr. 5 a med fredning for øje, og der

blev ikke krævet nogen som helst erstatning.

Ved skrivelse af 16. august 1960 anmodede Torup sogneråd om, at fredningen måtte blive ophævet for så vidt angår et mindre areal på 1140 m<sup>2</sup> udgørende den sydvestlige del af det fredede område, idet kommunen det pågældende sted ønskede at opføre nogle folkepensionistboliger i forbindelse med nogle i nærheden liggende huse af tilsvarende art, således at varmecentral m. v. kunne udnyttes på den mest hensigtsmæssige måde. Som erstatning for det areal, der ønskedes frigjort fra fredningen, tilbød kommunen vederlagsfrit at frede en del af matr. nr. 1 fb Tømmerup bys overdrev af størrelse 1617 m<sup>2</sup>, hvilket areal i fredningsmæssig henseende var langt mere værdifuldt end den del af matr. nr. 5 a smst., hvorpå fredningen ønskedes ophævet. Da fredningsnævnet skønnede, at der på de fornævnte 1140 m<sup>2</sup> af matr. nr. 5 a Tømmerup bys overdrev - i modsætning til den øvrige del af det fredede område - ikke fandtes værdier af skønhedsmæssig art og ingen udsigt over havet, blev kommunens begæring ved tillægskendelse af 30. november 1960 taget til følge.

I anledning af at der påtænkes anlagt en ny hovedlandevej mellem Frederiksværk og en ny færgeshavn i Hundested, tilskrev Frederiksborg Amts Vejinspektorat den 20. april 1966 fredningsnævnet følgende:

"Ved nævnets behandling den 30. oktober 1965 af et projekt til anlæg af en ny hovedlandevej mellem Frederiksværk og projekteret færgeshavn i Hundested, bestemmes det, at spørgsmålet om vejprojektets (herunder også projektet til forlægning af jernbanen) indgreb i arealer fredet ved kendelse af 18. maj 1948 og ved deklARATION af 14. juni 1936 skulle forelægges næv-

net som særskilte sager.

I denne anledning skal man herved anmode om nævnets behandling af spørgsmålet om de projekterede anlægs indgreb i den ved kendelse af 18. maj 1948 fredede del af matr. nr. 5 a Tømmerup bys overdrev, Torup sogn. Ejer af det pågældende areal er Hundested kommune.

Til supplerung af det med skrivelse herfra af 7. september 1965 fremsendte kort over den planlagte hovedlandevejs linieføring følger hoslagt en senere udarbejdet mere detaljeret plan i mål 1:1000, visende det kombinerede vej- og jernbaneanlægs forløb over det af fornævnte fredning omfattede areal af matr. nr. 5 a, der på planen er indkredset med rødt. Det bemærkes, at vej- og jernbanelinie er placeret noget sydligere på det fredede område, end det først fremsendte kort udviser. Denne ændring er foretaget for at skaffe mere tilfredsstillende kurveforhold på vej- og banelinien.

Den foreslåede linieføring er godkendt af Hundested sogneråd."

I den anledning har fredningsnævnet besigtiget det fredede areal og afholdt flere møder. I disse har Frederiksborg Amts Vejinspektorat, ministeriet for offentlige arbejder, fredningsplanudvalget, Danmarks Naturfredningsforening, Hundested sogneråd, Friluftsrådet samt Turistforeningen for Hundested ladet give møde.

Det ved kendelsen fredede areal - som vej og jernbane efter det forelagte projekt vil gennemskære på langs - må antages at have stor rekreativ betydning som værende et tiltrængt åndehul i en ellers øvrigt bebygget del af Hundested by. I sig selv virker det fredede område meget skønt, idet det fremtræder som en dalsænkning, der fortsætter i en delvis lyng-



klædt bakke. Fra hele den øverste trediedel af området findes der en enestående smuk udsigt over Hundested by, havneområdet og videre ud over Isefjord og Kattegat.

Under sagens behandling har Danmarks Naturfredningsforenings repræsentanter erklæret, at man må modsætte sig projektets gennemførelse - der i praksis vil medføre, at den i 1948 foretagne fredning må ophæves - både af principielle grunde, og fordi arealet er meget smukt og særpræget; subsidiært har foreningen henstillet, at vejen lægges på en sydligere linie, således at kun det sydvestlige hjørne af det fredede areal berøres. Herved vil den mest værdifulde del af fredningen samt den skønne udsigt bevares.

Turistforeningens bestyrelse har ikke villet modsætte sig projektet.

Arkitekt Holden Jensen har henvist til, at vejprojektet var meget hårdt over for arealet, og udtalt ønsket om en sydligere vejføring.

Sognerådsmedlem Ejner Petersen, der er formand for kommunens byplanudvalg, har henvist til, at det er kommunen der i sin tid har købt arealet og ladet det frede; han vil for sit vedkommende foretrække en sydligere linieføring, der skåner arealet.

Andre repræsentanter for sognerådet, der udgør dettes flertal, har anbefalet projektet og henledt opmærksomheden på, at såfremt dette vil medføre, at det fredede areal forringes, vil kommunen søge det område, der ikke berøres, udvidet med et areal nord for den nuværende fredning.

Kontorchef Horsten, Friluftsrådet, har anført, at han finder arealet så værdifuldt, at det bør skånes, selv om

en anden vejføring vil medføre en væsentlig forøgelse af udgifterne.

Sognerådsformanden har henledt opmærksomheden på, at det forelagte projekt medfører fjernelse af relativt få beboelseshuse, hvilket er af betydning, da der hersker stor mangel på boliger i byen.

Amtsvejinspektør Kærn har anført, at man må beklage, at den efter vejmyndighedernes mening bedste løsning vil medføre indgreb i det fredede område.

Han har derhos oplyst, at en sydligere linie vil medføre en ekspropriation af ca. 25 sommerhuse og ca. 25 helårshuse, medens det forelagte projekt betyder en ekspropriering af ca. 20 helårshuse og 1 sommerhus. Fordyrelsen med en sydligere linie andrager ca. 2 millioner kr.. Strækningen ind til Frederiksværk koster ca. 40 millioner kr..

Fredningsnævnet har nøje overvejet sagen og er indforstået med nødvendigheden af et nyt havneanlæg med det deraf følgende anlæg af nye og tidssvarende veje.

Et af nævnets medlemmer - fhv. amtsrådsmedlem gård-ejer Jørgen Hansen - er af den opfattelse, at der uanset fredningen af matr. nr. 5 a Tømmerup bys overdrev bør gives tilladelse til vejprojektets gennemførelse i den forelagte form under hensyn til, at det, der kan opnås ved at opretholde fredningen, ikke står i et rimeligt forhold til de forøgede udgifter, af vejmyndighederne anslået til ca. 2 millioner kr., som en ændret vejføring vil medføre.

Nævnets flertal er indforstået med, at en ændret vejføring vil medføre forøgede udgifter - hvis størrelse man efter de foreliggende oplysninger dog ikke kan fastslå, idet

der må fjernes 25 i stedet for 21 beboelseshuse samt nogle flere sommerhuse - hvis værdi dog ikke kan anses for værende særlig stor som liggende nær en kommende hovedlandevej - og eksproprieres private arealer i stedet for et fredet område, der må antages at kunne erhverves for en mindre pris.

Nævnets flertal er derhos af den opfattelse, at gennemførelsen af det forelagte vejprojekt må medføre en fuldstændig ophævelse af fredningen, idet de rester af det fredede område, der bliver tilbage, er af ringe betydning i fredningsmæssig henseende, selv om det forøges med tilstødende arealer, som skønnes at have ringe fredningsmæssig værdi.

Da den ved kendelse af 18. maj 1948 på et fremsynet sogneråds foranledning fredede del af matr. nr. 5 a Tømmerup bys overdrev, er et særdeles smukt område, da der fra en del af arealet haves en skøn udsigt over by, havn, fjord og hav, og da det principielt findes overmåde betænkeligt at prisgive fredede arealer til vejanlæg og lignende foranstaltninger, har nævnets flertal ikke kunnet tage det af vejinspektoratet forelagte projekt til følge."

Konklusionen er sålydende:

"Det af Frederiksborg Amts Vejinspektorat ved skrivelse af 20. april 1966 forelagte vejprojekt, hvorved der sker indgreb i den ved kendelse af 18. maj 1948 fredede del af matr. nr. 5 a Tømmerup bys overdrev, kan ikke tages til følge.

Nærværende kendelse kan inden 4 uger efter forkyndelsen indankes for Overfredningsnævnet."

Denne kendelse er i medfør af naturfredningslovens § 19, stk. 1, indanket for Overfredningsnævnet af Frederiksborg

Amts Vejinspektorat.

Overfredningsnævnet har den 13. oktober 1966 foretaget besigtigelse af den markerede linieføring af bane- og vejprojektet over det fredede område og afholdt møde på Hundested kommunekontor med repræsentanter for Frederiksborg Amts Vejvæsen, ministeriet for offentlige arbejder, Frederiksborg amtsråd, Hundested sogneråd, fredningsplanudvalget, Hundested turistforening samt Danmarks Naturfredningsforening.

For amtsvejinspektoratet nedlagde amtsvejinspektør O. Kærn påstand på ophævelse af fredningsnævnets kendelse og begrundede inspektoratets påstand med, at vejdirektoratet, Frederiksborg amtsråd og Hundested sogneråd anbefalede det forelagte projekt som den bedste løsning. Amtsvejinspektøren beklagede, at projektets gennemførelse medførte store indgreb i det fredede område og redegjorde for amtsvejmyndighedernes betænkeligheder ved en ændret linieføring, idet et projekt syd om det fredede område, der dog berørtes, medførte ekstra omkostninger på ca. 2 mill. kr., og et projekt nord om det fredede måtte afvises af sikkerhedsmæssige grunde, da banens kurveradius vil blive uforsvarlig.

Ekspeditionschef Sune Ebbesen, Danmarks Naturfredningsforening, nedlagde principalt påstand på stadfæstelse af fredningsnævnets kendelse, subsidiært på forelæggelse af et nyt projekt med en sydligere eller helst nordligere linieføring, der i beskedent omfang "afskrællede" det fredede område. Fredningsplanudvalgets repræsentant, civilingeniør Kofoed, kunne tilslutte sig naturfredningsforeningens påstande.

Sognerådsmedlem Jacob Olsen, Hundested kommunes vejudvalg, meddelte, at kommunen var interesseret i baneprojektets

gennemførelse, således at jernbanetrafikken kunne gennemføres helt ned til den nye færgeshavn, men kommunen var betænkelig ved et sydligere projekt.

Under forhandlingerne blev det oplyst, at hvis det forelagte projekt ændredes således, at banelegemet ikke flyttedes op langs vejbanerne, men bevarede sin nuværende placering, ville et rent vejprojekt kunne gennemføres, således at det fredede areal kun i ret ringe omfang berørtes.

Efter besigtigelsen har Overfredningsnævnet indhentet oplysninger fra Tilsynet med Privatbanerne vedrørende Hillerød-Hundested banens passager- og godsbeholdning. Endvidere er det blevet Overfredningsnævnet bekendt, at ministeriet for offentlige arbejder har afslået at fremme andragende om moderniseringslån til banen.

Overfredningsnævnet kan tiltræde, at gennemførelsen af det forelagte vej- og baneprojekt vil resultere i ophævelse af den ved kendelse af 18. maj 1948 foretagne fredning af et værdifuldt rekreativt område, der i sig selv er smukt, og hvorfra der er en særdeles smuk udsigt over by, havn, fjord og hav.

Efter det for Overfredningsnævnet foreliggende er behovet for en sådan indgribende ændring i det fredede areal forårsaget af ønsket om at flytte banelegemet. Overfredningsnævnet har derfor måttet afveje hensynet til banens flytning overfor hensynet til bevarelse af en meget værdifuld fredning.

De ovennævnte indhentede oplysninger vedrørende Hillerød-Hundestedbanen viser følgende fordeling vedrørende passagerbeholdning i årene 1964-1965 og godsbeholdning i årene 1964-1965-1966:

	<u>1964</u>	<u>1965</u>	<u>1966</u>
Rejsende med ankomst til og afrejse fra Hundested	225.000	234.349	
Heraf			
til og fra færge Hundested-Grenå	60.000	66.349	
til og fra færge Hundested-Rørvig	20.000	15.000	
lokale rejsende	145.000	153.000	
Godsbefordring			
Hillerød-Hundestedbanen	115.703 t.	113.943 t.	111.903 t.

Efter det således foreliggende har Overfredningsnævnet besluttet at stadfæste den af fredningsnævnet truffede afgørelse.

T h i    b e s t e m m e s :

Den af fredningsnævnet for Frederiksborg amtsråds-kreds den 1. august 1966 afsagte kendelse, hvorefter nævnet har nægtet dispensation i anledning af det af Frederiksborg Amts Vejinspektorat ved skrivelse af 20. april 1966 forelagte vej- og baneprojekt med linieføring over den ved kendelse af 18. maj 1948 fredede del af matr. nr. 5 a Tømmerup bys overdrev, Torup sogn, stadfæstes.

Udskriftens rigtighed  
bekræftes

*Birthe Andersen.*  
Birthe Andersen.

Kendelse afsagt den 15. oktober 1968 vedrørende matr. nr. 5<sup>a</sup>  
Tømmerup bys overdrev, Torup sogn.

Ved en af naturfredningsnævnet for Frederiksborg amt d. 18. maj 1948 afsagt kendelse blev en del af matr, nr. 5<sup>a</sup> Tømmerup bys overdrev, Torup sogn, status quo fredet således, at arealet i det væsentlige skulle henligge i den daværende tilstand, og således, at det navnlig blev forbudt

1. at opføre bygninger af nogen art, derunder drivhuse, garager, boder eller skure samt at anbringe indretninger, der kunne virke skæmmende, derunder ledningsmaster o.lign.,
2. at foretage afgravning eller opfyldning af det naturlige jordsmon eller henkaste affald derpå,
3. at foretage beplantninger, der kan virke udsigtshindrende,
4. uden nævnets samtykke at anlægge veje eller stier udover foran anførte eller at tilstå trediemand vejrettigheder.

Fredningen fandt sted på foranledning af Torup kommune, der havde erhvervet matr, nr. 5<sup>a</sup> med fredning for øje, og der krævedes ingen erstatning.

Ved skrivelse af 16. august 1960 anmodede Torup sogneråd om, at fredningen måtte blive ophævet for så vidt angår et areal på 1140 m<sup>2</sup> udgørende den sydvestlige del af det fredede areal, idet kommunen ønskede at opføre nogle folkepensionistboliger m.v. og tilbød i erstatning vederlagsfrit et areal af matr. nr. 1<sup>fb</sup>, Tømmerup bys overdrev på 1617 m<sup>2</sup>. Da dette areal i fredningsmæssig henseende var mere værdifuldt end det areal, der ønskedes frigivet, toges begæringen til følge ved tillægskendelse af 30. novbr. 1960.

Den 20. april 1966 anmodede Frederiksborg amts vejinspektorat nævnet om tilladelse til vejanlæg m.v. over matr. nr. 5<sup>a</sup>, Tømmerup bys overdrev under hensyn til et af inspektoratet udarbejdet projekt vedrørende en planlagt hovedlandevej og jernbanelinie i forbindelse med anlægget af den nye fergehavn i Hundested.

Danmarks Naturfredningsforening protesterede mod projektet og henstillede at man anbragte anlæggene på den sydlige del af arealet hvorved den værdifuldeste del af fredningen kunne bevares, og hertil sluttede Fredningsplanudvalget og Friluftsrådet sig samt et enkelt medlem af sognerådet.

Ved kendelse, afsagt d. 1. august 1966 af naturfredningsnævnet for Frederiksborg amts nordlige del, bestemmes, at begæringen fra vejinspektoratet ikke kunne tages til følge.

Kendelsen stadfæstedes af Overfredningsnævnet ved kendelse af 10. februar 1967.

Ved skrivelse af 10. juli 1968 har vejinspektoratet nu fremsendt et ændret vejprojekt og oplyst, at Ministeriet for offentlige Arbejder har bestemt, at der ikke vil kunne ydes statstilskud til flytning af Hundested jernbanestation og den dertil knyttede flytning af jernbaneanlægget. Ved projektet begrænser indgrebet i den fredede del af matr. nr. 5<sup>a</sup> til en arealstrimmel langs arealets nordlige grænse. Det oplyses samtidig, at man af vejtekniske grunde, (acceptable kurveforhold m.v.) ikke mener fra vejinspektoratets side at



kunne foreslå en yderligere flytning af vejanlægget mod nord.

Under nævnets behandling af det således ændrede projekt, har nævnet afholdt besigtigelse og møde, hvori har deltaget Frederiksborg amts vejinspektorat, Hundested sogneråd, Danmarks Naturfredningsforening, Vejdirektoratet og Fredningsplanudvalget.

Friluftsrådet og Naturfredningsrådet var indvarslede, men gav ikke møde.

Danmarks Naturfredningsforenings repræsentanter udtalte under sagens behandling, at man fandt projektet så hårdt over for det fredede areal, at man måtte udtale sig imod projektet.

Fredningsplanudvalget fandt det yderst beklageligt, at der ved projektet gøres indgreb i det smukke, fredede areal, men udvalget erkendte, at det nu forelagte projekt er mere skånsomt end det i 1965 forelagte og ville under hensyn til det ubestridelige behov for vejanlægget ikke udtale sig imod projektet. Man henstillede dog, at det undersøges, om vejens længdeprofil kan sænkes med henblik på at gøre vejen mindre dominerende i landskabet.

Fredningsnævnet finder, at et indgreb i det fredede areal såvel af principielle som af landskabelige grunde er meget beklageligt, men finder dog, under hensyn til det meget betydelige trafikale behov for en ny vej, et behov, der efter de sagkyndiges udtalelser ikke vil kunne tilfredsstilles på anden måde, og til at indgrebet er af en noget mindre alvorlig karakter, at måtte imødekomme begæringen fra vejinspektoratet om ophævelse af fredningen for det af projektet omfattede areal af matr. nr. 5<sup>a</sup>, tømmerup bys overdrev, Torup sogn.

Thi bestemmes :

Den matr. nr. 5<sup>a</sup> Tømmerup bys overdrev, Torup sogn, ved kendelse af 18. maj 1948 pålagte fredning ophæves for såvidt angår den af Frederiksborg amts vejinspektorats projekt af 10. juli 1968 omfattede nordlige del af arealet.

Feilberg Jørgensen

Morten Olsen

Jørgen Hansen.

At denne kort-genpart er nøjagtig genpart af det originale kort vedrørende ejendommen(e)

nr. 5a Tommerup bys  
Hillerød  
attesteres herved. d. 13. sept. 1968

*J. P. ...*

Justitsministeriets genpartsbekræftelse. Til kort.  
København - Prinsens

