

# Afgørelser – Reg. nr.:

## Fredningen vedrører:

### Bemærkninger:

**Bemærkninger om formål og bestemmelser:**

Denne fredning indeholder ingen udtrykkelig formålsbestemmelse. Formålet må derfor udledes ud fra en fortolkning af fredningsafgørelsen. I dokumentet er de generelle bestemmelser fremhævet. Den fremhævede tekst er vejledende og er fremhævet som hjælp til læseren. Fredningens generelle bestemmelser kan også optræde uden for de markerede områder. Et fuldstændigt billede af formål og bestemmelser forudsætter, at hele afgørelsen fra fredningsnævn og Overfredningsnævnet/klagenævn læses.

[Tryk her for at komme direkte til den vejledende fremhævning af bestemmelserne](#)

### Domme:

### Taksationskommissionen:

### Overfredningsnævnet:

### Fredningsnævnet:

### Forslag:

**Dispensationer: sidst i filen med nyeste til sidst**

FREDNINGSNÆVNET >

## U d s k r i f t

af

Forhandlingsprotokollen for Fredningsnævnet for Aalborg Amt.

c.c.c.c.c.c.c

Aar 1935 den 23' November Kl. 3 afholdt Nævnet Møde paa Hans Chr. Rask's Ejendom i Trend.

Mødt var Formanden Dommer Axel Nielsen, Provst Hansen og Nævnets stedlige Medlem, Manufakturhandler Christensen, Overlade.

Der foretoges:

Sag. Nr. 31.

Angaaende Fredning af Gravhøje.

Der fremlagdes:

A. Skrivelse af 1/10 1935 fra Nævnet.

B. Tingbogsattest .

C.D. 2 Indkaldelser.

Ejeren Hans Chr. Rask var mødt.

For Naturfredningskomiteen for Vesthimmerland mødte Forstander Chr. Højrup,

For Kreditforeningen i Viborg var ingen mødt.

Ejeren forklarer, at af de Høje, der er Tale om at frede, ligger kun een paa hans Ejendom, nemlig den Høj beliggende længst mod nordvest paa Matr.Nr. 5 b, medens de øvrige Høje, vistnok 3, ejes af Gaardejer Søren Hansen, Borregaard. Han bemærker, at der i østlig Retning fra Højen strækker sig en Slags Dysse, som formentlig ogsaa burde omfattes en en formentlig Fredning.

Komparenten har i og for sig intet mod Fredning af Højen. Om han vil kræve Erstatning herfor, mener han bør bero paa, om de tilgrænsende Søren Hansen tilhørende Høje fredes mod eller uden Erstatning.

Nævnet bestemte, forinden endelig Afgørelse træffes at indlede For-

handling med Gaardejer Søren Hansen .

Navnet indfandt sig derefter hos Søren Hansen , Borregaard, efter at man i Forening havde beset de tre paa hans Ejendomsbeliggende Høje om hvis Fredning, der mulig er Tale.

Ejeren blev antruffet og erklærer, at han intet har imod , at de omhandlede tre Høje fredes, og at han ikke kræver Erstatning herfor.

Hovedmatrikulsnumret for hans Ejendom er Matr,Nr. 17 a Borregaard , Overlade Sogn. De tre Høje er antagelig beliggende paa Matr.Nr. 13 d Borregaard By , Overlade Sogn. Han har intet imod, at Fredningsdeklaration tinglyses paa hans Ejendom.

Sagen udsat.

Mødet hævet.

Axel Nielsen.      Provst Hansen.      Hans Christensen.

c.c.c.c.c.c.c.c.c.c.

Aar 1936 den 3' Marts Kl. 15 foretoges paa Dommerkontoret i Nørresundby af Nævnets Formand Dommer Axel Nielsen :

Foranstaaende Sag:

Der fremlagdes:

E. Skrivelse fra Nævnets Formand.

F. Erklæring fra Hans Chr. Rask, hvori han samtykker i Fredning af Gravhøj paa Matr.Nr. 5 b Borregaard , uden at der herfor ydes Erstatning, og at Fredningsdeklaration maa tinglyses paa Ejendommen.

G. Tingbogsattest.

Bestemmelser  
hvorefter Nævnets Formand i Henhold til det fremlagte og det tidligere i Sagen passerede bestemte , at den paa Hans Chr. Rask's Ejendom Matr.Nr. 5 b Borregaard , Overlade Sogn, beliggende Gravhøj, og de paa Søren Hansens Ejendom Matr.Nr. 13 d Borregaard, Overlade Sogn beliggende tre Gravhøje fredlyses, saaledes at de vil være at bevare i den Tilstand, hvori de nu forefindes, og saaledes at det forbydes at sløjfe eller beskadige dem.

Paataleberettiget er den til enhver Tid værende Formand For Fredningsnævnet for Aalborg Amt.

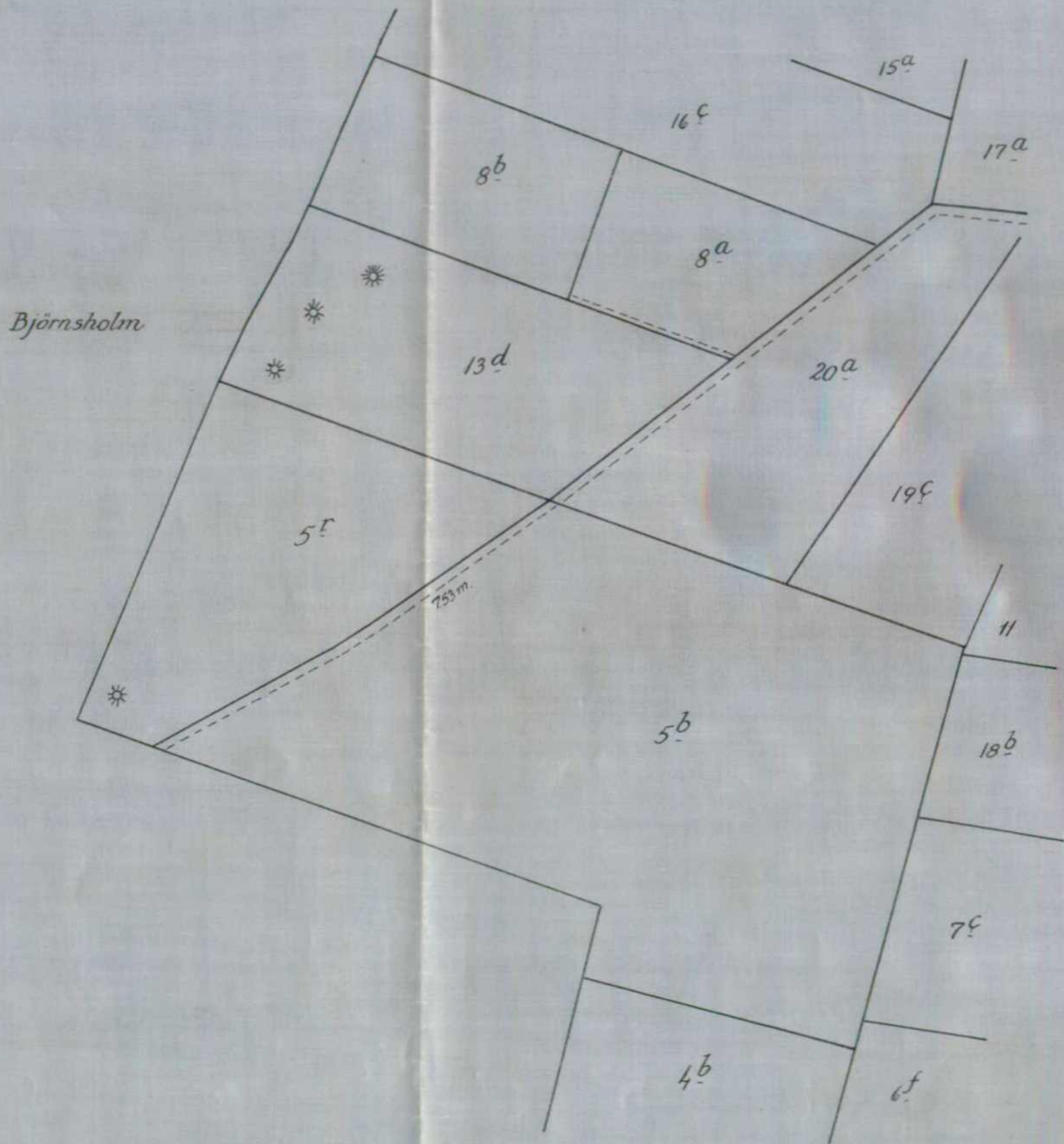
Sagen sluttet .

Axel Nielsen.

c.c.c.c.c.c.c.c.

Fredningsgrænser:

- sammenfaldende med Skel — x — x — x —
- ikke sammenfaldende med Skel - - - - -



1:4000  
Terrain af

*Borregaard By*

Sogn: Overlade

Herred: Aars

Amt: Aalborg

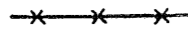
Udfærdiget i September  
Direktoratet for Matrikulsvæsenet

*[Handwritten signature]*

REG. NR 305

*Fredningsgrænser:*

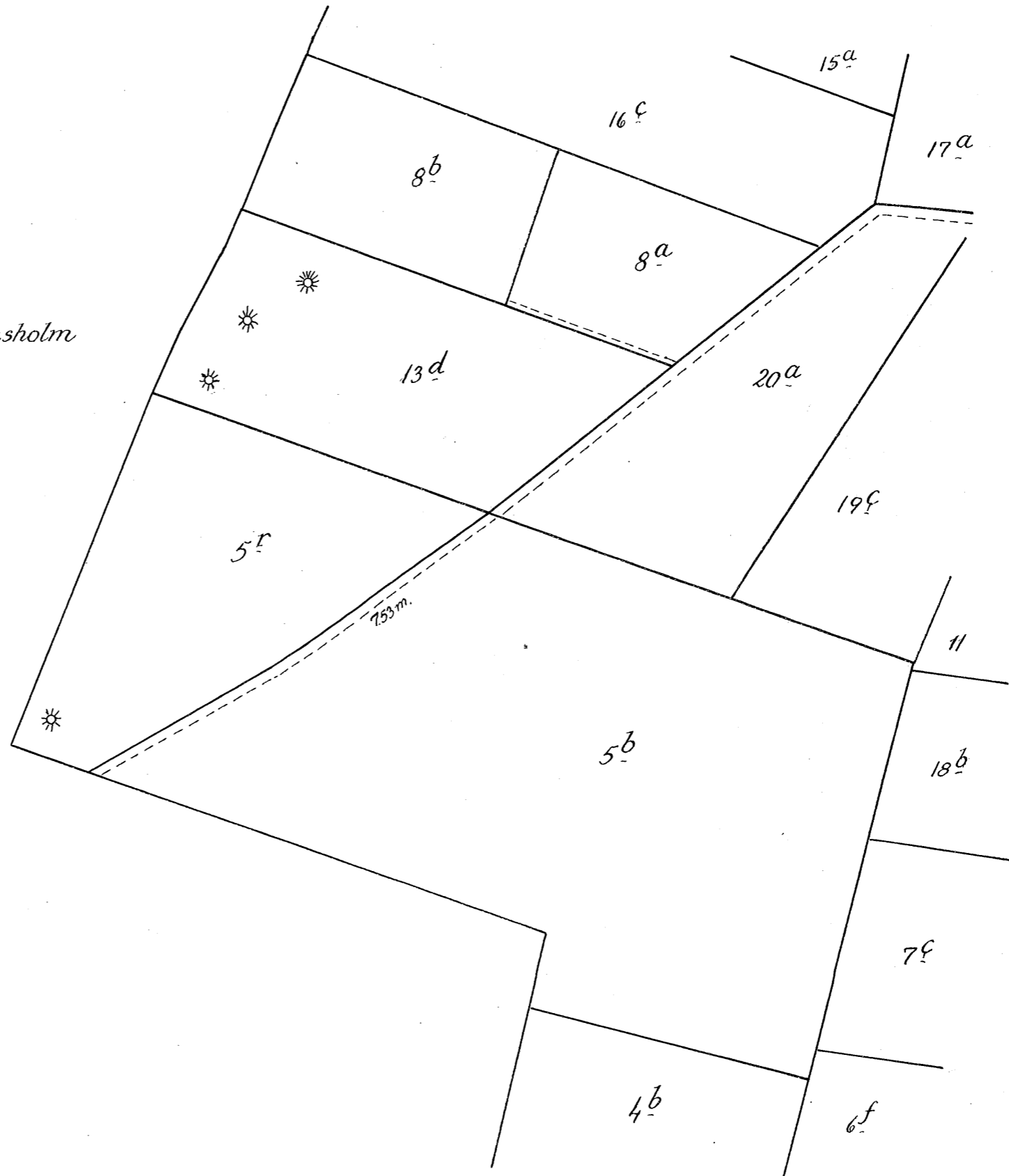
sammenfaldende med Skel



ikke sammenfaldende med Skel



*Björnsholm*



1:4000

Terrain af

*Borregaard By*

*Sogn: Overlade*

*Herred: Aars*

*Amt: Aalborg*

Udfærdiget i *September*  
Direktoratet for Matrikulsvæsenet