

Afgørelser – Reg. nr.: 00495.00

Fredningen vedrører: Sct. Jacobs Kapel

Domme

Taksationskommissionen

Naturklagenævnet

Overfredningsnævnet 22-05-1936

Fredningsnævnet 20-11-1935

Kendelser

Deklarationer

OVERFREDNINGSNÆVNET >

U d s k r i f t

af

OVERFREDNINGSNÆVNETS KENDELSESPROTOKOL.

Aar 1936 den 22. Maj afsagde Overfredningsnævnet paa Grundlag af skriftlig Votering følgende

K e n d e l s e

i Sag Nr. 234/1935 om Fredning af Ruinerne af Sct. Jacobs Kapel i Gurre.

Den af Fredningsnævnet for Frederiksborg Amtsradsreds afsagte Kendelse er forelagt Overfredningsnævnet i Medfør af Naturfredningslovens § 16.

Overfredningsnævnet har den 2. Maj 1936 besigtiget det af Kendelsen omfattede Areal.

Idet Overfredningsnævnet i det væsentlige kan tiltræde de i Fredningsnævnets Kendelse anførte Betragtninger, vil Kendelsen i Henhold til de deri anførte Grunde være at stadfæste.

Fredningssagens Omkostninger afholdes med Halvdelen af Statskassen og Halvdelen af Frederiksborg Amtsfond.

T h i b e s t e m m e s :

Den af Fredningsnævnet for Frederiksborg Amtsradsreds den 20. November 1935 afsagte Kendelse stadfæstes.

Fredningssagens Omkostninger afholdes med Halvdelen af Statskassen og Halvdelen af Frederiksborgs Amtsfond.

P.O.V.

FredrikVPetersen

(sign.)

*Se Reg. 5/6.
1935. Skel. b. 12. 1/6.*

FREDNINGSNÆVNET>

U D S K R I F T

af

201/11 1935

Forhandlingsprotokollen for Fredningsnavnet for Frederiksborg Amtsraadsreds

K e n d e l s e

afsagt den 20. November 1935

Paa Matr. Nr. 4f Gurre By, Tikøb Sogn, ca. 350 m Ø. for Slotsruinen og ca. 100 m S. for Byvejen findes ved det nordlige Skel af Ejendommen, der er en Græsgang, som hører til Kathøjgaard, en ruin der har Navn af St. Jacobs Kapel.

Historiske Efterretninger om den Bygning, der har staaet, foreligger ikke. Paa Udskiftningskortet fra 1788 er Pladsen betegnet "Kirkegaarden".

De synlige Rester er en Del Grundsten, der tildels ligger paa Plads, saaledes at man kan skønne om Bygningens Udstrækning og Beliggenhed. Et lille Stykke fast Murværk findes ogsaa. For en Snes Aar tilbage var der mere; men en Del Muresten herfra er bleven brugt ved Opførelsen af Gurre Kirke, og flere Læs Kampesten er bortført og solgt.

Stedet er ikke bleven nærmere undersøgt. I den omliggende Mark paa Naboejendommen skal der være fundet Skeletter.

Midt paa Ruinens Plads staar et stort Træskur til Ly for det løsgaaende Kvæg; en Del af Grundstenene er her flyttet bort. Kvæget har trampet Jorden op i og omkring Skuret. Paa Pladsen i og om Ruinen staar en Gruppe træer, bl.a. gamle Tjørne.

Tikøb Sogneraad har ønsket Stedet fredet. Nævnet har forhandlet med Ejeren Proprietar P.M.Jensen, Kathøjgaard, der er villig til at afstaa Grunden for en Betaling af 800 Kr., hvori er indbefattet Fjernelse af Skuret, mindst 50 m fra det fredede Areal og mindst 50 m fra Adgangsvejen. Sogneraadet vil lade Arealet, der er sat til 35 m i Længden og 16 m i Bredden udstykke og tage Skøde paa det, lade det indhegne, forbedre dets Udseende ved passende Udjævning og Tilsaaning og sørge for Adgang, idet der udlægges en 2 m bred Vej fra Grundstykket langs Ejendommens Skel til den Markvej, der fra Byvejen fører til Matr. Nr. 4f.

Nationalmuseet har erklæret sig villigt til at foretage en nærmere Undersøgelse af Stedet, hvis det saaledes bliver fredet.

Frederiksborg Amts Spare- og Laanekasse har tilbudt at

yde 200 Kr. af Erstatningsbeløbet.

Nævnet finder det herefter tilstrækkeligt begrundet at paalægge Stedet Fredning paa Betingelse af, at det udstykkes og overdrages til Kommunen og fastsætte den Erstatning, der betales Ejeren af det offentlige, til 600 Kr.

Det bestemmes derfor, at det betegnede Areal af Matr. Nr. 4f Gurre, som er angivet paa det Sagen vedlagte Matrikulkort, naar det er tilskødet Tikøb Kommune, skal være fredet, saaledes at Ruinen ikke maa forstyrres, og dens Levninger kun maa flyttes efter Nationalmuseets Anvisning, ligesom kun dette maa foretage Undersøgelser ved Udgravning. Der maa intet anbringes paa Pladsen, der efter Fredningsnavnets Skøn kan virke skæmmende, og den skal stedse være indhegnet og Hegnet holdes forsvarligt. Hvorvidt der skal være almindelig Adgang til Stedet bestemmes af Sogneraadet.


Der tillægges Ejeren 800 Kr. i Erstatning, der udbetales naar Kendelsen er stadfæstet, Beløbet bevilget og Skøde udstedt.


A.P.Larsen

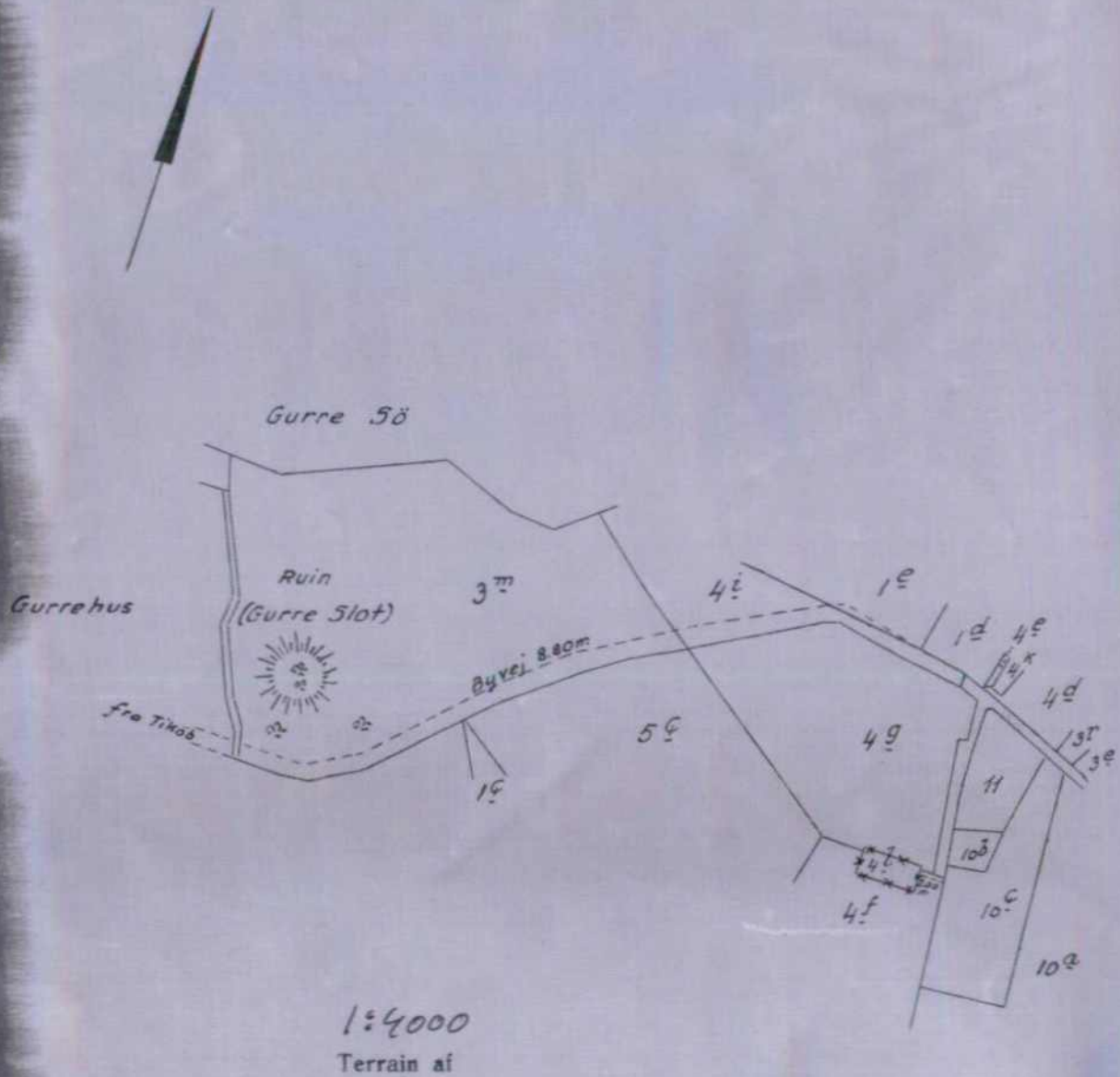
L. Harboe

C. Poulsen

Fredningsgrænser:

sammenfaldende med Skel 

ikke sammenfaldende med Skel 



Gurre By



Sogn: Tikøb

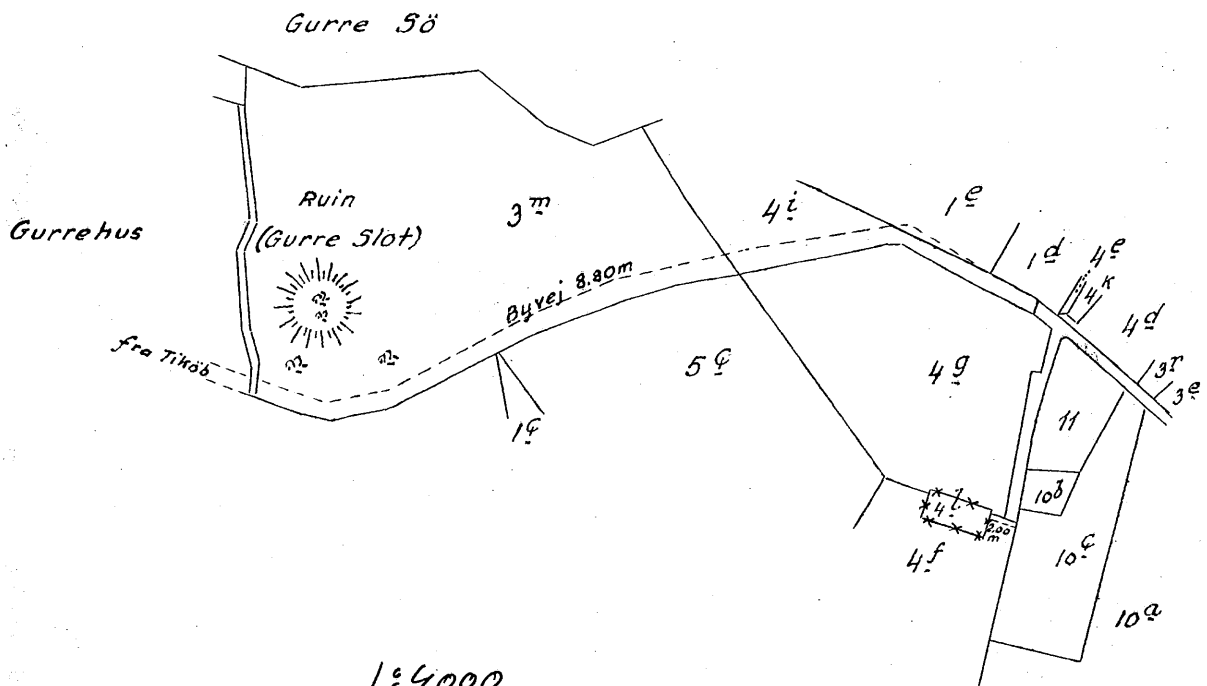
Herred: Lyngby - Kronborg

Amt: Frederiksborg

Udfærdiget i Januar 1947
Direktoratet for Matrikulsvæsenet

Fredningsgrænser:

sammenfaldende med Skel 
 ikke sammenfaldende med Skel 



1:4000
 Terrain af

Gurre By

Sogn: Tikøb

Herred: Lyng - Kronborg

Amt: Frederiksborg

*Udfærdiget i Januar 1947
 Direktoratet for Matrikulsvæsenet*