

Afgørelser – Reg. nr.: 00493.00

Fredningen vedrører: Dronningens Kovang

Domme

Taksationskommissionen

Naturklagenævnet

Overfredningsnævnet 20-07-1936

Fredningsnævnet 14-11-1935

Kendelser

Deklarationer

OVERFREDNINGSNÆVNET >

U d s k r i f t

af

OVERFREDNINGSNÆVNETS KENDELSESPROTOKOL.

Aar 1936 den 20. Juli afsagde Overfredningsnævnet paa Grundlag af skriftlig og mundtlig Votering følgende Kendelse i Sag Nr. 233/35 vedrørende Arealer i "Dronningens Kovang i Fredensborg."

Den af Fredningsnævnet for Frederiksborg Amtsaadskreds den 14. November 1935 afsagte Kendelse er forelagt Overfredningsnævnet i Medfør af Naturfredningslovenes § 16.

Kendelsen er derhos indanket af samtlige Ejere af de omhandlede Arealer.

Overfredningsnævnet har den 2. Maj 1936 besigtiget de frede Arealer og har herunder ført Forhandlinger med Ejerne, hvis Ankepaastande principalt gaar ud paa Ophævelse af Kendelsen, subsidiært paa Forhøjelse af de dem tilkendte Erstatninger.

Da Overfredningsnævnet i det væsentlige kan tiltræde de i Kendelsen anførte Betragtninger, vil de Ankedes principale Paastande ikke kunne tages til Følge, og da der ikke mellem Overfredningsnævnet og Ejerne har kunnet tilvejebringes en mindelig Overenskomst om Erstatningernes Størrelse, har man forelagt Sagen for den i Henhold til Lov Nr. 523 af 15. December 1922 nedsatte Taksationskommission, af hvilken Erstatningerne er fastsat saaledes:

Matr.Nr. 1m af Fredensborg Slot og By, Asminderød Sogn,

Ejer: Læge C.C.Christensen 6.200 Kr.

Matr.Nr. 1c ibd,

Ejer: Gaardejer H.P.Andersen 1.100 Kr.

Matr.Nr. 1d og 1e ibd,

Ejer: Gaardejer J.Larsen 1.300 Kr.

Matr.Nr. 1f og 1g ibd,

Ejer: Proprietær H.Madsen 4.500 Kr.

Det Proprietær H.Madsen tilkendte Beløb udbetales til Creditkassen for Landejendomme i Østifterne.

Samtlige Erstatninger forrentes fra den 14. November 1935

med 4% p.a. til Betaling sker.

Taksationskommissionen har fundet Anledning til at bemærke, at Erstatningerne er fastsat under Forudsætning af, at der foretages fornøden Tinglysning af Fredningsservituterne, og at Arealerne bliver afmærket i Marken med varige Mærker og meddelt særskilte Matrikulsnumre uden Udgift for Ejerne.

T h i b e s t e m m e s :

Den af Fredningsnævnet for Frederiksborg Amtsrædsreds den 14. November 1935 afsagte Kendelse stadfæstes med følgende Ændring er: Anbringelse af Stakke paa almindelig Maade paa de fredede Arealer skal være tilladt, og Hegn skal ligeledes kunne anbringes, kun ikke levende Hegn eller paa lignende Maade dækkende Hegn.

Som Erstatning til Ejerne udredes de fornævnte af Taksationskommissionen fastsatte Beløb. Den Proprietær H. Madsen tilkendte Erstatning udbetales til Creditkassen for Landejendomme i Østifterne. De fredede Arealer afmærkes i Marken med varige Mærker og meddeles særskilte Matrikulsnumre uden Udgift for Ejerne.

De fastsatte Erstatninger med Renter udredes med Halvdelen af Statskassen og Halvdelen af Frederiksborg Amtsfond.

P.O.V.

Frederik V. Pedersen

(sign.)

FREDNINGSNÆVNET >

Forhandlingsprotokollen for Fredningsnavnet for Frederiksborg Amtsrådskreds.

K e n d e l s e

afsagt den 14. November 1935.

"Dronningens Kovang" kaldes endnu de Jorder, der strækker sig fra Fredensborg Slotspark mod Nord langs Esrum Sø og som mod Øst begrænses af et ca. 2 km langt lige Skel, hvor der paa nogle Strækninger endnu findes gammelt Stendige. Navnet hidrører fra, at Arealet (ialt ca. 35 ha) i 1779, da Endrup Bys Jorder, som da hørte til Domænegodset, blev udskiftede ved Mageskifte med "Dronningens Kohave" ved Ebbekjøb Vang i Henhold til kgl. Resolution blev overdraget til Dronningen (Enkedronning Juliane Marie) "saavel til Mejeri ved Fredensborg Slot som til Udsigtens Forbedring ved Slottet".

I Henhold til Lov af 12/3 1851 om Bortsalg af det nord-sjællandske Domænegods blev der i November s.A. holdt Auktion over Kovangen, delt i 6 Parceller, dog undtaget 12140 Kv. Alen i det sydlige Hjørne, der skulde henligge til Ler- og Grusgrav, navnlig til Brug for Slottet og Slotshaven. I Auktionskonditionerne, der er udfærdigede af Birkekontoret, er ikke taget noget Forbehold om Arealets Benyttelse.

Den Udsigt, der i den ovennavnte kgl. Resolution er tale om, maa være Udsigten fra Brede Allé, nærmere betegnet fra Slottets Hovedtrappe mod N.V. gennem Brede Alle, der er ca. 700 m lang og ca. 30 m bred, over Kovangen og Søen med Højderne nord for denne - Esrumgaards Jorder - i Baggrunden. Det omtalte lange Skel er parallelt med Forlangelsen af Alléen.

Denne Udsigt er fremdeles ualmindelig smuk og ejendommelig, og Haven foran Slottet vilde uden denne Udsigt have ringere Skønhedsværdi. Mellem Alleen og Søen ligger dyrkede Marker, hvor ingen Plantning indskrænker Synsfeltet. Den eneste Bygning paa Terrænet, der berører Udsigten, er Kovangsgaarden, der er beliggende lige ud for Alléen paa den Parcel, der støder op til Slotsparken, men Gaarden ligger i Forhold til Slotshaven i en Lavning, saaledes at den ikke hindrer Synet.

Derimod er det saaledes, at en Bebyggelse, selv en ganske almindelig Villabebyggelse, eller Opvækst af Træer paa de højere Steder, vilde tage en Del af Udsigten og være saa iøjnefaldende, at Landskabet i Udsigten vilde tabe sin Karakter. Udsigten spænder som nævnt fra ca. 30 m ved Enden af Alléen og til ca. 100 m yderst ude ved Søen.

Landbrugsministeriet, der under Sagen har været repræsenteret af Inspektøren for de offentlige Lysthaver, søger nu de Jorder, der ligger indenfor Udsigten fra Brede Allé, paalagt saadanne Indskrankninger i Ejerens Ret til at benytte dem, at Udsigten bevares.

De Ejendomme, som Udsigten naar over, er:

Matr. Nr. 1m	Fredensborg,	tilh. Læge C.C.Christensen,	Kovangsgaard
- - 1c	-	, - Gdr. H.P. Andersen,	Endrup
- - 1e, 1d	-	, - /Jørgen Larsen,	Endrup,
- - 1f, 1g	-	, - Proprietar H. Madsen,	Endrupgaard.

Medens Matr. Nr. 1c, 1f og 1g har deres oprindelige Udstrækning, er der fra de andre udstykket og bortsolgt Arealer langs Søbredden.

De Linier, der begrænser Udsigten, er ikke parallelle, idet de maa drages fra den ene Side af Alléen ved Slottet over Alléens Endepunkt til den anden Side, hvorved Liniernes Forlængelser kommer til at fjerne sig fra hinanden.

De Arealer, som indesluttet mellem disse Linier er

af Matr. Nr. 1m	7.700 m ²
- - - 1c	6.800 -
- - - 1d	9.100 -
- - - 1e	10.400 -
- - - 1f	14.500 -
- - - 1g	20.100 -

De Indskrankninger i Ejernes Raadighed, som det for at bevare Udsigten vil være nødvendigt at paalægge dem for den Del af deres Ejendomme, der ligger indenfor de omtalte Linier, maa naar Formaalet skal opnaas, gaa ud paa, at der ikke maa opføres Bygninger, foretages Beplantning eller anbringes nogen Indretning, der vil gøre Indgreb i Udsigten fra Slotshaven gennem Brede Allé. Da nogle Dele af de nævnte Arealer, særlig af Matr. Nr. 1e er lavt-

liggende, vil Bebyggelse og Beplantning dog ikke være ganske udelukket, hvorom der imidlertid maa skønnes i det enkelte Tilfælde. Kovangsgaarden hindrer som sagt ikke Udsigten; men det maa være udelukket at forhøje Bygningen.

Ejerne har ved Forhandlingen om Erstatningsspørgsmaalet fremhævet Muligheder for Salg af Arealerne til Udparcellering og Bebyggelse.

Den ubestemte Mulighed for Salg til Bebyggelse kan dog ikke anses for det rette Grundlag for Erstatningsberegningen. Det, der ved denne maa tages i Betragtning, er den Nedgang i den hele Ejendoms Salgsverdi, der kan paaregnes at ville følge af, at der paalægges en Del af Ejendommen en Servitut som den paatænkte, hvori ganske vist ligger en Ulempe for Ejeren, en Ulempe, der ikke alene kan maales ved Arealets Udstrækning.

For Kovangsgaardens Vedkommende vil Bygningsservituten næppe være af Betydning nu for Piden, men man maa regne med at den vil kunne faa Betydning ved Salg af Ejendommen.

Det bestemmes herefter, at Udsigten fra Fredensborg Slots-
have gennem Brede Allé skal fredes, saaledes at der paa de Arealer, som ligger mellem Alléen og Søen, mellem de Linier, hvormed Udsigtsfeltet er afmarket paa det til Kendelsen hørende Matr. kort, ikke maa opføres nogen Bygning, uden med Tilladelse af Fredningsnavnet,

ikke maa findes Traer eller Buske, der forringer Udsigten, hvorfor Paalæg af Fredningsnavnet om Fjernelse eller Nedskæring af Beplantning, der efter dets Skøn gør Indgreb i Udsigten, skal efterkommes,

ikke maa anbringes Hegn, Stakke eller nogen anden Indretning, der efter Nævnets Skøn forringer Udsigten. Herom gælder det samme.

Endvidere:

at den nuvarende Bygning paa Matr. Nr. 1m (Kovangsgaarden) ikke maa forhøjes og ej heller nogen Tilbygning eller Nybygning opføres i større Højde end den nuvarende.

Disse Haftelser tinglyses paa Ejendommene. Det servitutbelagte Areal udstykkes paa Kortet og afmærkes paa Stedet med Pæle.

Der udredes i Erstatning

Til Proprietær H. Madsen	3.500 Kr.
- Gaardejer J. Larsen	1.200 -
- Gaardejer H.P. Andersen	1.000 -
- Læge Christensen	6.000 -


Som Panthaver i Lndrupgaard, derunder ogsaa Matr. Nr. 1f og lg har Creditkassen for Landejendomme i Østifterne gjort Paastand paa, at det paa denne Ejendom faldende Erstatningsbeløb udbetales til denne Kreditor. - Til denne Paastand findes der at burde tages Hensyn, saaledes at Halvdelen af Beløbet vil være at udbetale til Landcreditkassen.


A.P.Larsen

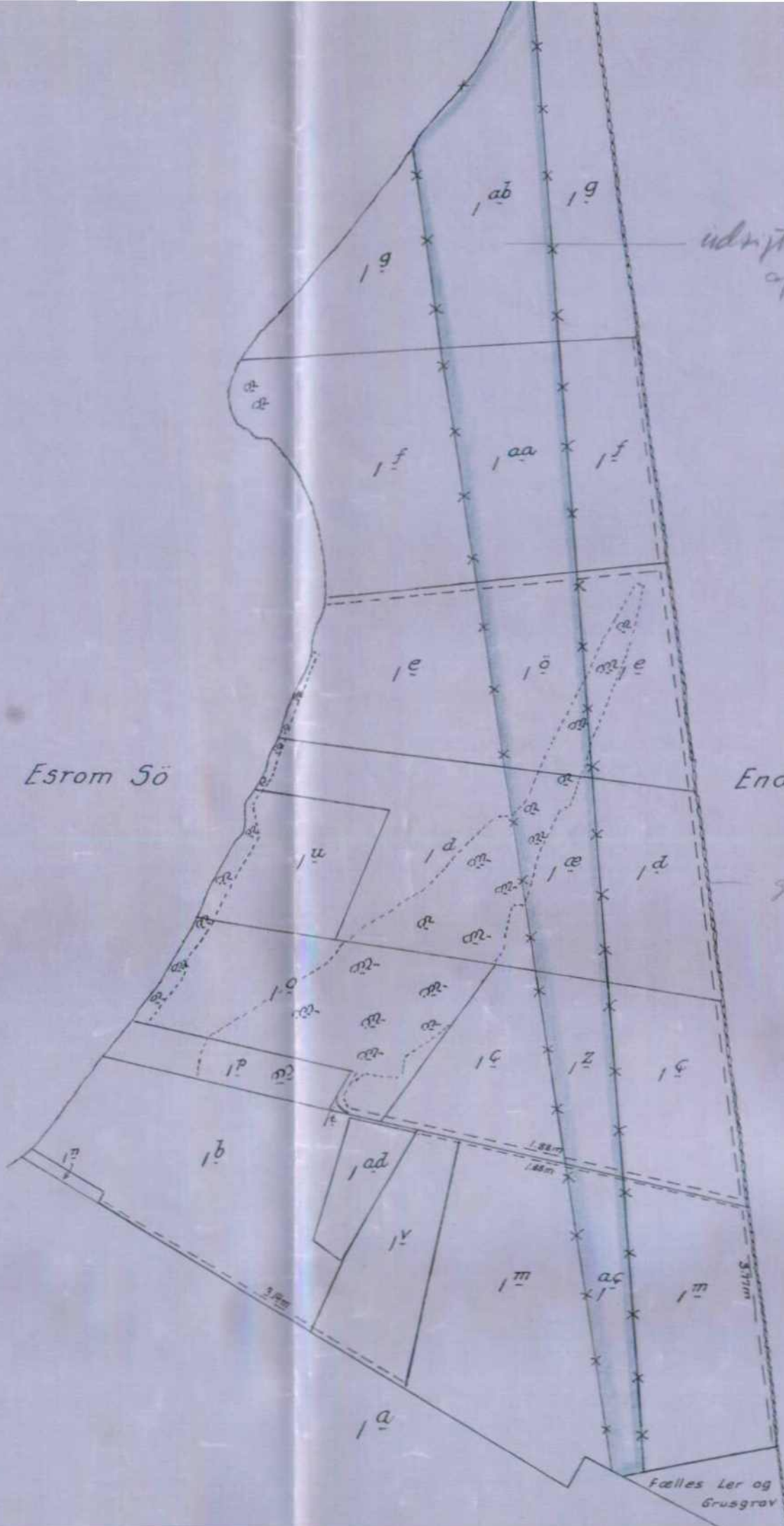
L. Harboe

H.J.Mikkelsen

Fredningsgrænser:

sammenfaldende med Skel 

ikke sammenfaldende med Skel 



udryktslinie for Fredensborg slot.
afmærket med peale.

Endrup

Esrom Sø

af Skøjte

1:4000

Terrain af

Fredensborg Slot og By

Sogn: Asminderød

Herred: Lyngby-Kronborg

Amt: Frederiksborg

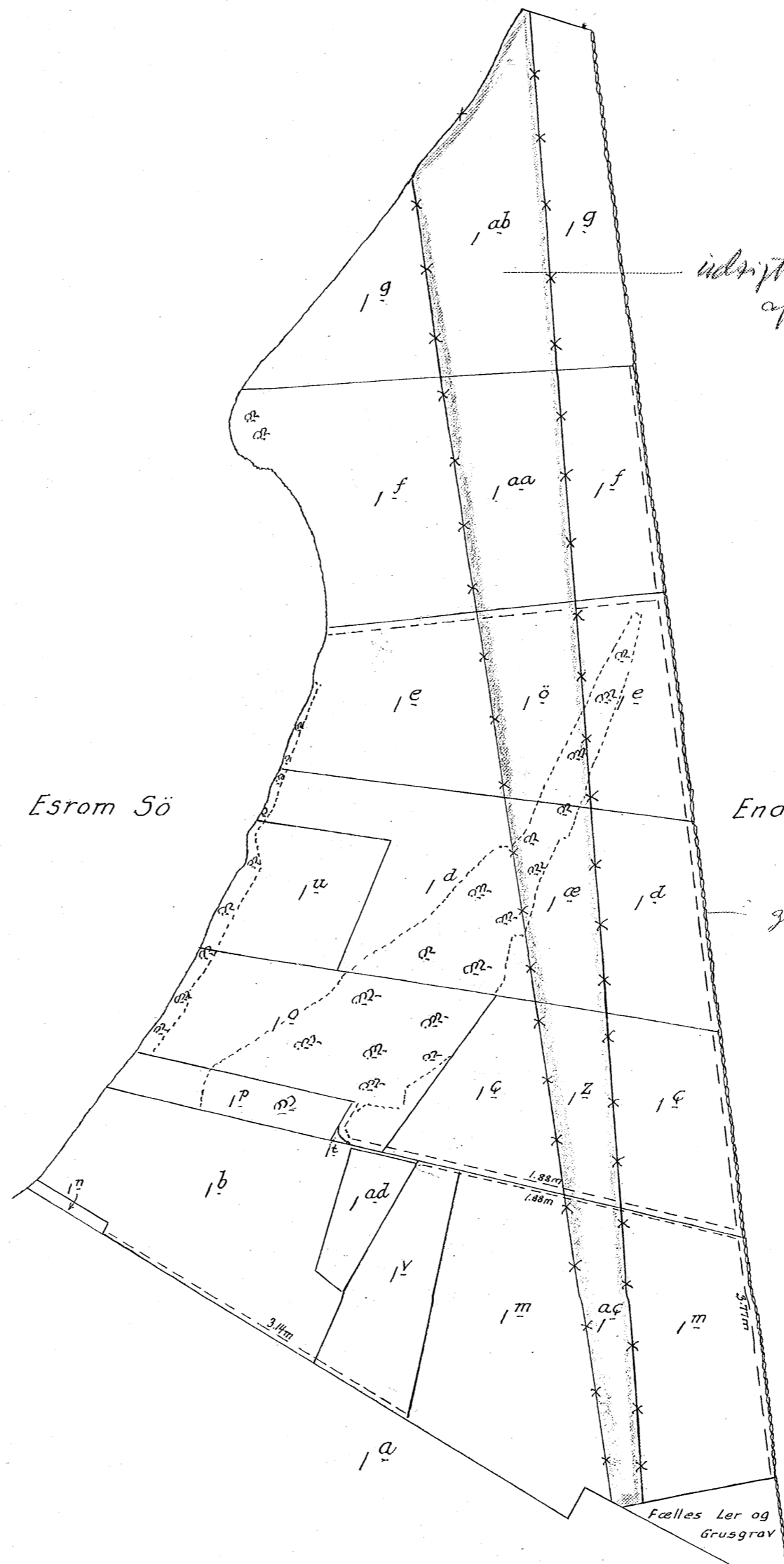

Udfærdiget i Maj 1947
Direktoratet for Matrikalsvæsenet

S. M. Jensen
24.5.47

Fælles Ler og
Grusgrav

Fredningsgrænser:

sammenfaldende med Skel — x — x — x —
ikke sammenfaldende med Skel —



udriffslinien for Esrom slot, afmærket med peale.

Esrom Sø

Endrup

gl. Skolegårds

1:4000
Terrain af

Fredensborg Slot og By

Sogn: Asminderød

Herred: Lyng-Kronborg

Amt: Frederiksborg

Udfærdiget i Maj 1947
Direktoratet for Matrikulsvæsenet

[Handwritten signature]

Fælles Ler og
Grusgrav

DISPENSATIONER>

Afgørelser – Reg. nr.: 00493.00

Dispensationer i perioden: 29-11-1989 - 16-09-1997

Naturfredningsnævnet
for
Frederiksborg amts nordlige
fredningskreds
Folehavevej 1, 2970 Hørsholm
Tlf. 02 86 15 50

Udskrift af
fredningsprotokollen

REG. NR. 00493.000

1989
Naturstyrelsen
- 8 DEC. 1989

År 1989, den 29. november kl. 11.00 afholdt fredningsnævnet for Frederiksborg amts nordlige fredningskreds møde i Hillerød under ledelse af formanden, dommer P. H. Raaschou og med Henrik B. Rasmussen og Gudrun Wium-Andersen som udpegede nævnsmedlemmer.

Der foretoges: ..

F.S. 172/1988

Behandling af andragende
om godkendelse af allerede opført
bådebro i Frederiksborg Slotssø.

For Hovedstadsrådet mødte Ole Nørgaard.

For Hillerød kommune mødte Marianne Hertz.

For Danmarks Naturfredningsforenings lokalkomité mødte Aksel Willadsen.

For Inspektoratet for de kongelige Haver mødte Jens Hendeliovitz og N.E. Treschow.

For Revisorgruppen I/S mødte Carsten Nyrup, der forklarede, at han efter købet i 1977 har foretaget renovering af ejendommens areal ned mod slotssøen. Arealet var tidligere tæt bevokset af uigenemtrængeligt krat. I slotssøen fandtes ud for ejendommen en gammel nedfalden bro. I foråret 1988 opførte han den nu eksisterende bro. Efter påtale af Wisti Raae har han derefter fremsendt ansøgning om efterfølgende godkendelse af broen.

Besigtigelse fandt sted.

Hovedstadsrådet, Hillerød kommune, Inspektoratet for de kongelige haver og naturfredningsforeningens lokalkomité havde ingen bemærkninger til en godkendelse af broen.

adsn/12/12-0001

19

Nævnets medlemmer rådslog og voterede:

Et af nævnets medlemmer fandt, at broen er ødelæggende for den naturlige søbreds udseende, og at broen derfor bør fjernes.

To af nævnets medlemmer fandt, at der under hensyn til broens beskedne karakter og under hensyn til, at der tidligere har eksisteret en bro ud for ejendommen, at der bør meddeles tilladelse til broens forbliven.

Nævnet træffer afgørelse efter stemmeflertallet.

A f g ø r e l s e:

Det godkendes, at der ud for ejendommen Helsingørsgade 63 Hillerød, i slotssøen er opført en bådebro.

Nævnets afgørelse tilkendegaves.

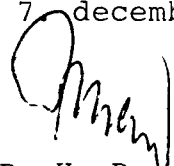
Nævnsformanden bemærkede over for Carsten Nyrup, at det under forhandlingerne er kommet frem, at broen må antages at være opført på slottets ejendom.

Nævnets afgørelse kan inden 4 uger fra den dag, afgørelsen er meddelt, ankes til Overfredningsnævnet af den, der har begæret fredningsnævnets afgørelse, Frederiksborg amt, Kommunalbestyrelsen, Skov- og naturstyrelsen samt anerkendte foreninger og institutioner, der virker for gennemførelse af naturfredningslovens formål.

Henrik B. Rasmussen P. H. Raaschou G. Wium-Andersen

Udskriftens rigtighed bekræftes.

Hørsholm, den 7. december 1989.


P. H. Raaschou

Fredningsnævnet for Frederiksborg Amt

Stengade 72-74

3000 Helsingør

Tlf. 49 21 09 17 fax. 49 21 46 86

Helsingør, den 16/09-97

REG. NR. 0493. 00.

Vedr. FS 56/97, matr.nr. 1 ac Fredensborg by, Asminderød

Ved skrivelse af 12. august 1997 har Fredensborg-Humblebæk Kommune for ejeren af ovennævnte ejendom ansøgt om nævnets tilladelse til at bibeholde en opfyldning med jord fra nærliggende byggeri på ovennævnte ejendom.

Ejendommen er - med baggrund i kongelig resolution af 1779, hvor arealet blev overdraget Enkedronning Juliane Marie til udsigtens forbedring ved slottet - omfattet af Overfredningsnævnets kendelse af 20. juli 1936, der har til formål at sikre udsigten fra Fredensborg Slotshave gennem Brede Allé, idet fredningsbestemmelserne bl.a. anfører, at der på det fredede areal "ikke må anbringe nogen indretning, der efter nævnets skøn forringer udsigten".

I den anledning meddeler nævnet herved i medfør af naturbeskyttelseslovens § 50, stk. 1 tilladelse til at bibeholde den stedfundne opfyldning på ejendommen.

Nævnets afgørelse kan inden 4 uger fra den dag, afgørelsen er meddelt, påklages til Naturklagenævnet af adressaten for afgørelsen, offentlige myndigheder, Danmarks Naturfredningsforening og lokale foreninger o.lign, som har en væsentlig interesse i afgørelsen. En eventuel klage stiles til Naturklagenævnet og indsendes til fredningsnævnet.

Thorkild Bendsen
nævnets formand

Dette brev er sendt til:

Frederiksborg Amt, j.nr. 8-70-51-8-208-5-97

Danmarks Naturfredningsforening j.nr. 0119-15

Danmarks Naturfredningsforenings lokalkomité, Peter Milan Petersen

Fredensborg-Humblebæk Kommune, j.nr. 97-254

Skov-og Naturstyrelsen,

Dansk Ornitologisk Forenings lokalafd. for Københavnsområdet att. fredningsudvalget,

Nævnsmedlem Ole Retoft,

Nævnsmedlem Karen Ruud Mortensen.

aa 1311/3-0001