

Afgørelser – Reg. nr.:

Fredningen vedrører:

Bemærkninger:

Bemærkninger om formål og bestemmelser:

Denne fredning indeholder ingen udtrykkelig formålsbestemmelse. Formålet må derfor udledes ud fra en fortolkning af fredningsafgørelsen. I dokumentet er de generelle bestemmelser fremhævet. Den fremhævede tekst er vejledende og er fremhævet som hjælp til læseren. Fredningens generelle bestemmelser kan også optræde uden for de markerede områder. Et fuldstændigt billede af formål og bestemmelser forudsætter, at hele afgørelsen fra fredningsnævn og Overfredningsnævnet/klagenævn læses.

[Tryk her for at komme direkte til den vejledende fremhævning af bestemmelserne](#)

Domme:

Taksationskommissionen:

Overfredningsnævnet:

Fredningsnævnet:

Forslag:

Dispensationer: sidst i filen med nyeste til sidst

DEKLARATIONER>

FREDNINGSNÆVNET >

Forhandlingsprotokollen for Fredningsnævnet for Københavns Amtsrådsreds.

Aar 1935 den 9. November Em. Kl. 3 holdt Nævnet Møde hos Lærer Betz i Brøndbyvester, hvor da foretoges:

F.S. 8/1935 angaaende Tornehøj i Brøndbyvester.

I Sagen afsagdes saalydende

K e n d e l s e .

Efter at Fredningsnævnets Opmærksomhed var bleven henledet paa, at en paa Ejendommen Tjørnehøjgaard, Matr. Nr. 29a af Brøndbyvester værende, ved Deklaration til Nationalmuseet af 29. November 1918 tinglyst paa Ejendommen 11. December 1918 fredet Gravhøj "Tornehøj" kaldet var udsat for Beskadigelse, særlig ved at løsgaaende Kreaturer nedtrampede Kanterne, holdt Nævnet under 25. September 1935 Møde paa Stedet og besigtigede ommeldte Gravhøj, en trækldt, græsbevokset Høj paa ommeldte Gaards Mark. Man var enig om, at det for at bevare Højen, som det baade af landskabelige og historiske Hensyn fandtes af Betydning for Almenheden at værne og frede, var nødvendigt at opfylde de nedtrampede Skrænter og besaa dem med Græs samt at omgive Højen med et Pigtraadshegn paa ca. 18 nedrammede Egepæle. Grundens Ejer Gaardejer N.P.Hansen, som efter Tilsigelse var mødt, var enig i, at de ommeldte Foranstaltninger maatte foretages og erklærede sig villig til mod Betaling af 150 Kr. at lade det ommeldte Sikrings- og Afspærringsarbejde udføre samt at paatage sig og efterfølgende Ejere af hans ovenmeldte Ejendom "Tjørnehøjgaard" Pligt til fremtidig at vedligeholde Højen og Afspærringen. Nævnet har i Dag 9. November 1935 paany besigtiget Højen og konstateret, at forommeldte Opretnings- og Indhegningsarbejde er udført forsvarligt. Ejeren Gaardejer N.P.Hansen gentog sin og efterfølgende Ejeres Pligt til at vedligeholde Højen med Indhegning, saaledes som den nu foreligger, og Nævnet som fandt den krævede Betaling rimelig, udbetalte Gaardejer N.P.Hansen 150 Kr., for hvis Modtagelse han kvitterede i Nævnets Forhandlingsbog. Kendelsen vil uden Udgift for Ejeren ved Fredningsnævnets Formands Foranstaltning være at besørge tinglyst

paa Ejendommen Matr. Nr. 29a af Brøndbyvester, for saa vidt angaar
den Gaardens Ejer paalagte Vedligeholdelsespligt.

Fredningsnævnet for Københavns Amtsradsreds har Paataleret
med Hensyn til Servitutens Overholdelse og fører Tilsyn i saa Hen-
seende.

sign. John Knox.

sign. Alfred Betz

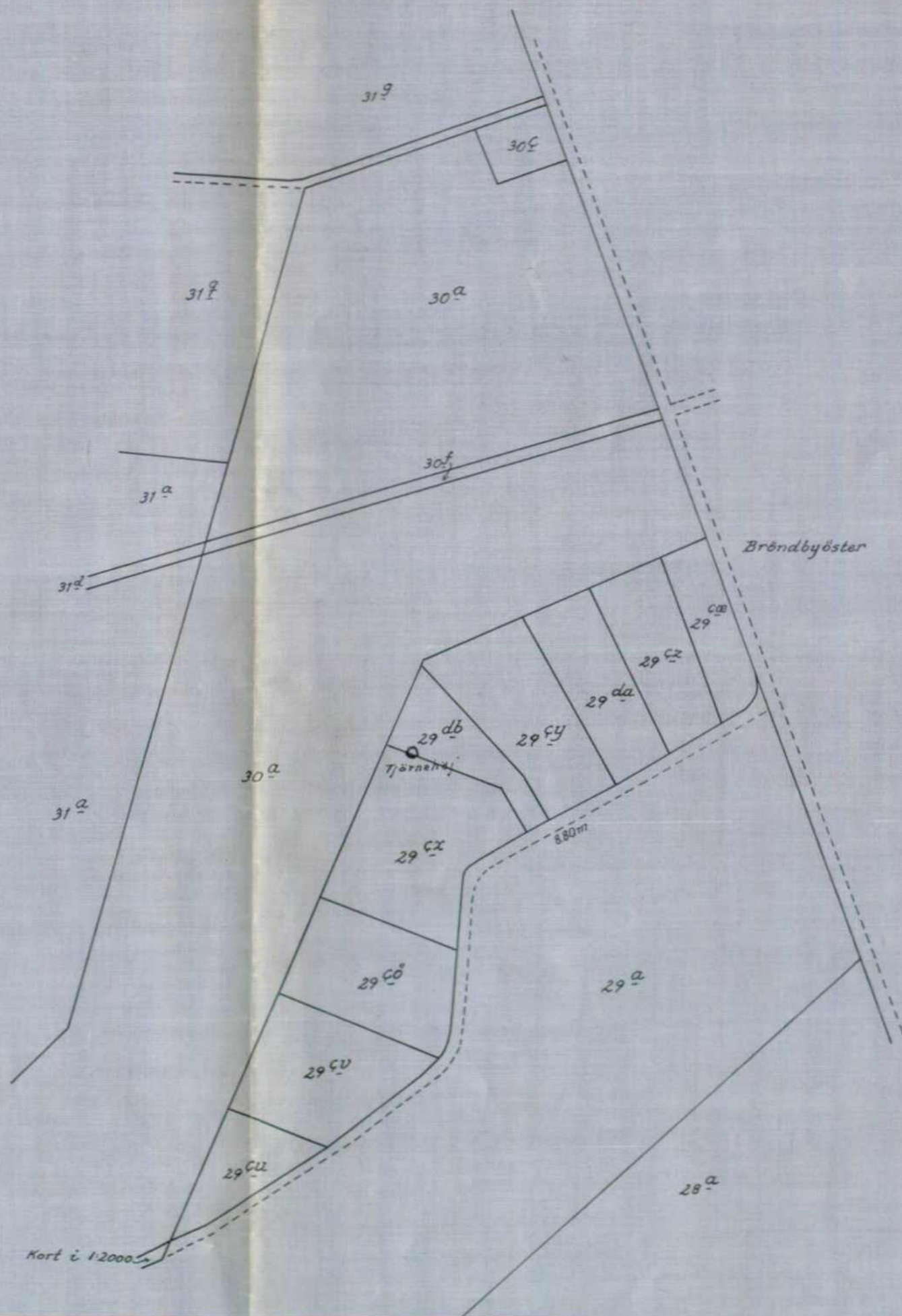
sign. A.C.Andersen

Fredningsgrænser:

sammenfaldende med Skel



ikke sammenfaldende med Skel



1:4000
Terrain af

Brøndbyvester By

Sogn: Brøndbyvester



Herred: Smørum

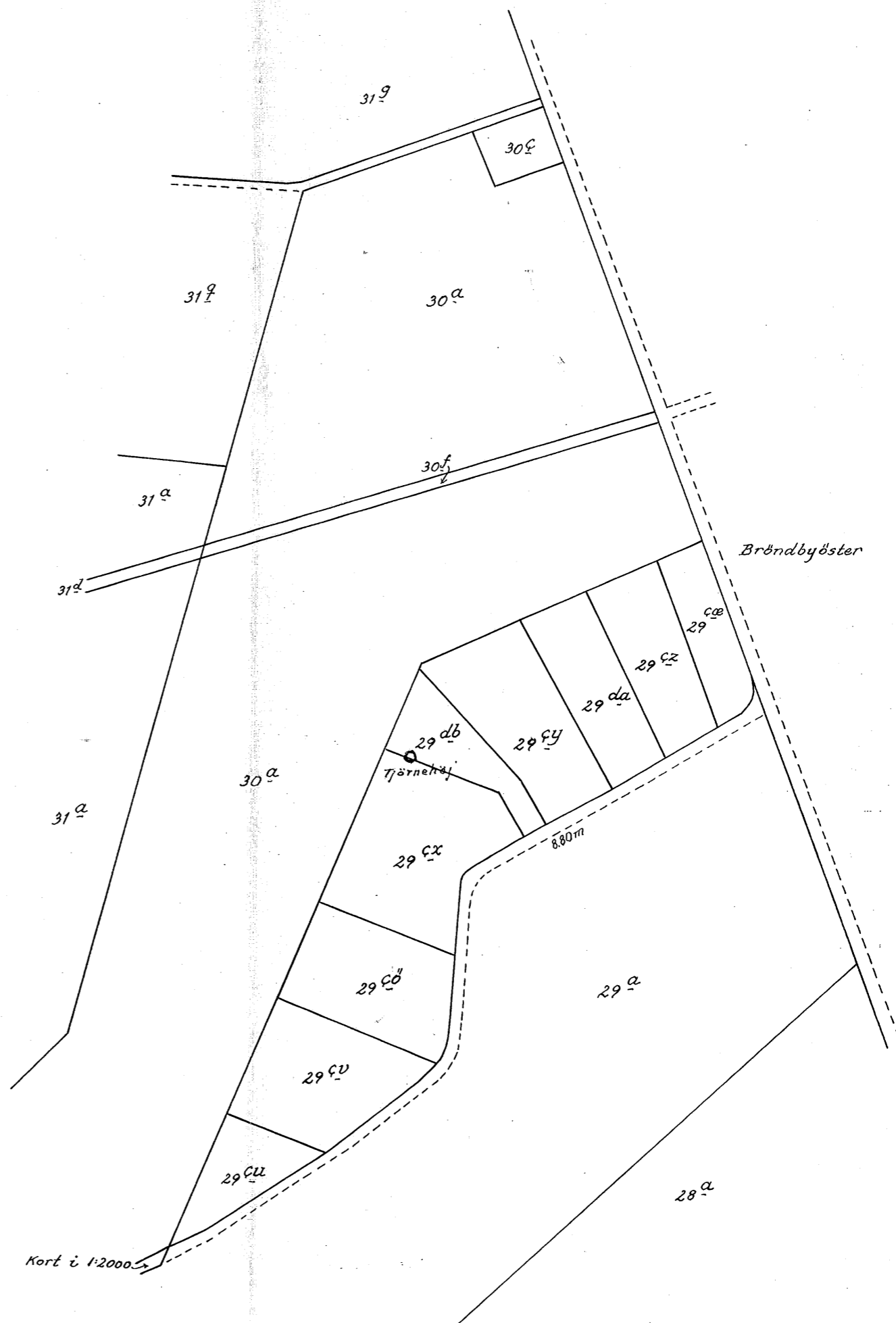
Amt: Københavns

Udfærdiget i Marts 1951
Direktoratet for Matrikulsvæsenet

Kort i 1:2000

Fredningsgrænser:

- sammenfaldende med Skel 
- ikke sammenfaldende med Skel 



1:4000
Terrain af

Brøndbyvester By

Sogn: Brøndbyvester

Herred: Smørum

Amt: Københavns

Udfærdiget i Marts 1951
Direktoratet for Matrikulsvesenet

CD 172 11 1

Kort i 1:2000

D E K L A R A T I O N

Jeg undertegnede Gaardejer Chr. Larsen ifølge Skøde, thinglæst den 13. Januar 1904, Ejer af Lodden Matr. Nr. 29a af Brøndbyvester By, Brøndbyvester Sogn, Smørum Herred, Københavns Amt, fredlyser herved under Nationalmuseet paa Statens Vegne nedennævnte paa min Ejendom beliggende Gravhøj fra Oldtiden.

Dette Mindesmærke forpligter jeg mig og alle efterfølgende Ejere og Brugere af Ejendommen til at frede og værne om, saaledes at det ingensinde beskaadiges ved Gravning, Pløjning, Bortførsel eller Tilførsel af Sten eller paa nogen anden Maade. Græsning og Lyngslet forbeholdes. Beplantning maa ikke finde Sted.

Et Fredningsmærke vil kunne opstilles paa Stedet. Naar Mindesmærket fremtidig tilses fra Nationalmuseet, sker der forud Henvendelse til Ejeren eller Brugeren derom.

For enhver Beskadigelse, der med Ejerens og Brugers Vidende og Villie tilføjes Mindesmærket, bødes der efter Nationalmuseets Bestemmelse indtil 15 Tdr. Byg, som tilfalder "de Fattiges Kasse" i Sognet, hvorhos i alle Tilfælde Beskadigelse vil være at udbedre og Mindesmærket at bringe tilbage i den tidligere Stand.

Denne Deklaration kan thinglæses paa Museets Bekostning. Retsanmærkning frafalder.

Det saaledes fredlyste Mindesmærke er følgende:

En Gravhøj fra Oldtiden, "Tjørnehøj", beliggende nord for Vejen Brøndbyvester-Brøndbyvester, 2,2 m høj, 17 m i Tværm., med let skraanende Topflade. Foden er paa alle Sider stærkt afgravet og staar nu med skraa Brink, indtil ca. 2 m høj. Brinken er græsgroet paa nær Pletter i Nord og Syd. Sydligt i Toppen staar en større Tjørn og Smaabuske.

Tjørnehøjgaard, d. 21/11 1918.

sig. Christian Larsen

Til Vitterlighed:

sign. P.Jensen

Tømrer

sign. Marktug

Sergent