

Afgørelser – Reg. nr.:

Fredningen vedrører:

Bemærkninger:

Bemærkninger om formål og bestemmelser:

Denne fredning indeholder ingen udtrykkelig formålsbestemmelse. Formålet må derfor udledes ud fra en fortolkning af fredningsafgørelsen. I dokumentet er de generelle bestemmelser fremhævet. Den fremhævede tekst er vejledende og er fremhævet som hjælp til læseren. Fredningens generelle bestemmelser kan også optræde uden for de markerede områder. Et fuldstændigt billede af formål og bestemmelser forudsætter, at hele afgørelsen fra fredningsnævn og Overfredningsnævnet/klagenævn læses.

[Tryk her for at komme direkte til den vejledende fremhævning af bestemmelserne](#)

Domme:

Taksationskommissionen:

Overfredningsnævnet:

Fredningsnævnet:

Forslag:

Dispensationer: sidst i filen med nyeste til sidst

FREDNINGSNÆVNET >

1935

af

Forhandlingsprotokollen for Fredningsnævnet for Randers Amtsradsreds.

Aar 1935 den 11. Oktober afsagde Fredningsnævnet for Randers Amtsradsreds bestaaende af G.M.Jensen, Væth, Sogneradsformand J. Kragh, Raaby, og Dommer E. Riis saalydende

K e n d e l s e :

Paa Begæring af Nationalmuseets 1. Afdeling har Nævnet be-
sigtiget en paa Gaardejer Jørgen Jensen Jørgensens Ejendom Matr.
Nr. 5b Raaby By og Sogn værende Gravhøj, og efter at de mødte Pant-
havere og Ejeren havde udtalt sig, opnaaedes der Forlig om Fredning
af Gravhøjen, og Nævnet besluttede, at der skulde tillægges Ejeren et
Beløb paa 150 Kr. som Erstatning for den ret betydelige Muldmængde,
der forefindes i Højen.

Herefter afsiges saalydende

K e n d e l s e :

Gravhøjen beliggende paa Jørgen Jensen Jørgensens Ejendom
Matr. Nr. 5b Raaby By og Sogn fredes i Medfør af Lov Nr. 245 af
8. Maj 1917, saaledes at den ikke maa beskadiges ved Gravning, Plov-
ning, Bortkørsel eller Tilførsel af Sten eller paa nogen anden Maa-
de. Den paa Højen værende Træbestand maa ikke fældes eller beskadi-
ges uden Fredningsnævnets Tilladelse.

Nationalmuseet har Ret til paa egen Bekostning at opstille
sædvanlig Fredningssten paa Højen.


Omraadet for Fredningen er Gravhøjen fra dens Top 3,25 m
høj fra N.Ø. og 2,25 m fra S.V. samt 12 m i Tværmaal.


I Erstatning tillægges der Ejeren 150 Kr., der udredes med
Halvdelen af Statskassen og med Halvdelen af Randers Amts Reparti-
tionsfond, hvilke Beløb indbetales Ejeren, idet Panthaverne ikke har
nedlagt nogen Paastand om Udbetaling af nogen Del af Erstatningen.

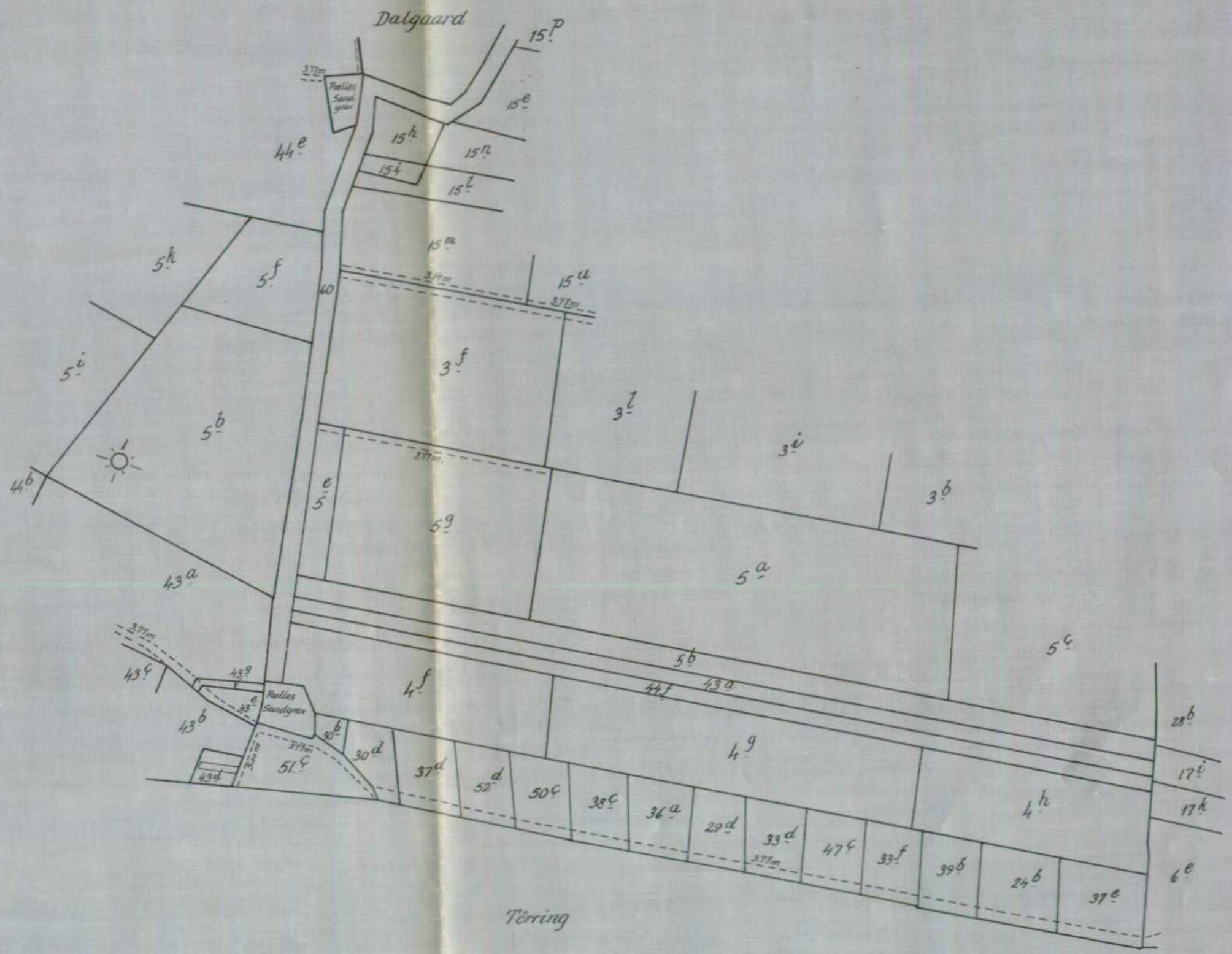
Paataleret har Nationalmuseet.

Bestemmelser

Fredningsgrænser:

sammenfaldende med Skel 

ikke sammenfaldende med Skel 



Terrain af

Raaby By

Sogn: Raaby



Herred: Gerlev

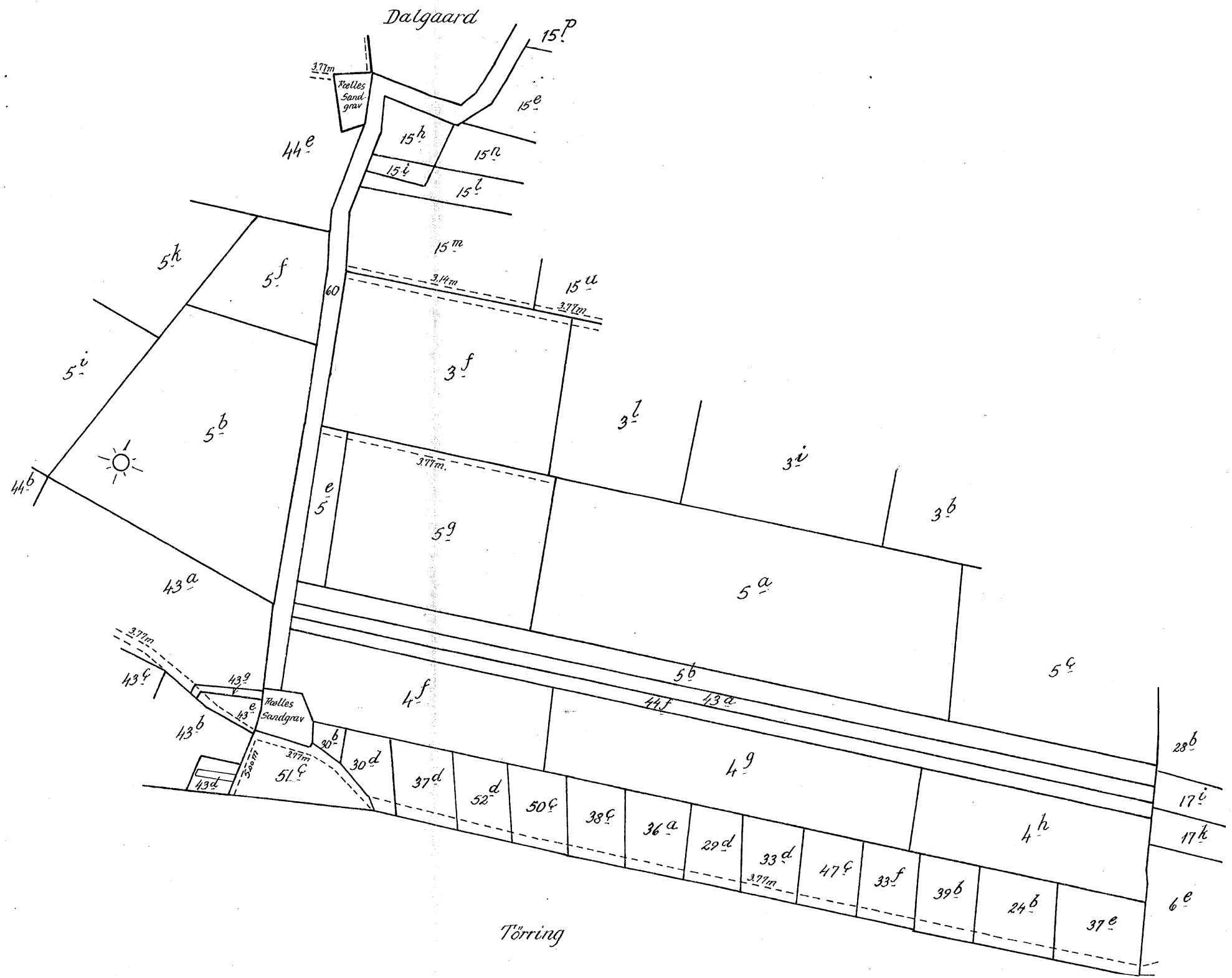
Amt: Randers

Udfærdiget i december 1949
 Direktoratet for Matrikulsvæsenet

K. Jensen
 m.

Fredningsgrænser:

- sammenfaldende med Skel 
- ikke sammenfaldende med Skel 



Terrain af
 Raaby By
 Sogn: Raaby
 Herred: Gerlev
 Amt: Randers

Udfærdiget i december 1949
 Direktoratet for Matrikulsvæsenet

K. Jensen
 (signature)
 (initials)