

# Afgørelser – Reg. nr.:

## Fredningen vedrører:

### Bemærkninger:

**Bemærkninger om formål og bestemmelser:**

Denne fredning indeholder ingen udtrykkelig formålsbestemmelse. Formålet må derfor udledes ud fra en fortolkning af fredningsafgørelsen. I dokumentet er de generelle bestemmelser fremhævet. Den fremhævede tekst er vejledende og er fremhævet som hjælp til læseren. Fredningens generelle bestemmelser kan også optræde uden for de markerede områder. Et fuldstændigt billede af formål og bestemmelser forudsætter, at hele afgørelsen fra fredningsnævn og Overfredningsnævnet/klagenævn læses.

[Tryk her for at komme direkte til den vejledende fremhævning af bestemmelserne](#)

### Domme:

### Taksationskommissionen:

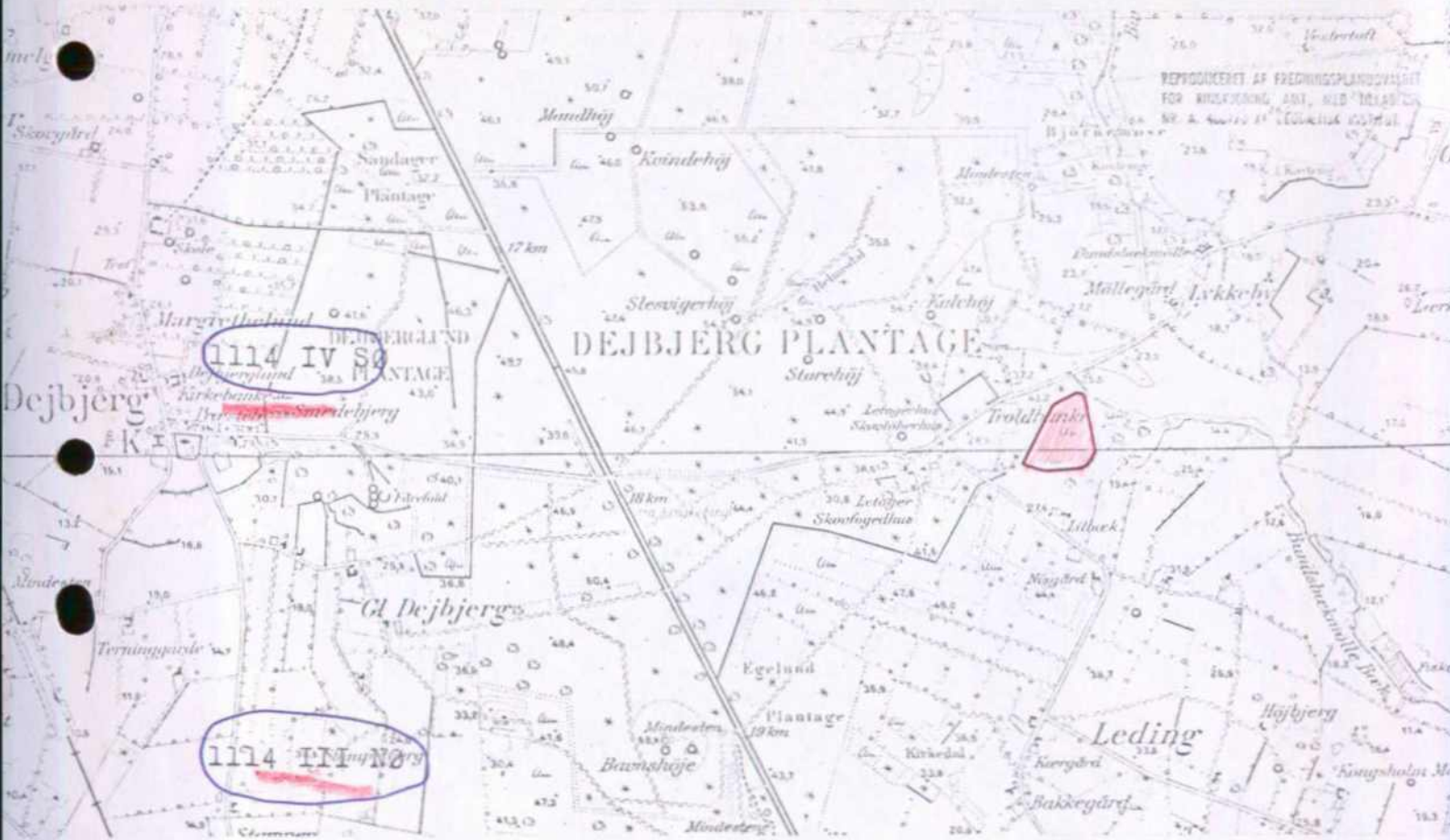
### Overfredningsnævnet:

### Fredningsnævnet:

### Forslag:

**Dispensationer: sidst i filen med nyeste til sidst**

OVERFREDNINGSNÆVNET >



Areal. Ca. 5 ha hede.

Fredet Overfredningsnævnets kendelse af 12/12 1935.

Formål Bevarelse af oldtidsagre.

Indhold Status quo. Ejeren fjernes selv selvsæt bjergfyr, al anden vegetation bevares urørt. Offentlig adgang.

Matr. nr. 2a Lilbæk.

Ejer Privat.

Påtaleret Fredningsnævnet.

## U d s k r i f t

-----  
afOVERFREDNINGSNÆVNETS KENDELSESPROTOKOL.  
-----

Aar 1935 den 12. December afsagde Overfredningsnævnet paa Grundlag af skriftlig Votering følgende

## K e n d e l s e

i Sag Nr. 226/35 om Fredning af nogle Oldtidsagre paa Ejendommen Matr. Nr. 2 a af Lilbæk, Dejbjerg Sogn m.v.

Den af Fredningsnævnet for Ringkøbing Amtsrads-kreds den 10. September 1935 afsagte Kendelse er forelagt Overfredningsnævnet i Henhold til § 16 i Lov om Naturfredning af 8. Maj 1917.

Da Overfredningsnævnet i det væsentlige kan tiltræde de i Overfredningsnævnets Kendelse anførte Betragtninger, vil Kendelsen i Henhold til de deri anførte Grunde være at stadfæste.

Det bemærkes, at Ejendommens rette Betegnelse efter den under Sagen fremlagte Tingbogsattest er Matr. Nr. 2 a af Lilbæk, Dejbjerg Sogn, Matr. Nr. 33 Ganer, Skjern Sogn, og Matr. Nr. 46 d Mærskan, Skjern Sogn.

Endvidere bemærkes, at der af den Ejeren tillagte Erstatning vil være at udbetale et Beløb af 160 Kr. med paaløbne Renter til Den vest- og sønderjydske Kreditforening som Pant-haver i Ejendommen.

Fredningssagens Omkostninger udredes med Halvdelen af Statskassen og Halvdelen af Ringkøbing Amtsrepartitionsfond.

**T h i b e s t e m m e s :**

Den af Fredningsnævnet for Ringkøbing Amtsrædeskreds  
den 10. September 1935 afsagte Kendelse stadfæstes.

Af den Ejeren, Landmand Jeppe Christian Jeppesen til-  
lagte Erstatning af ialt 375 Kr. udbetales 160 Kr. med paaløbne  
Renter til Den vest- og sønderjydske Kreditforening.

Fredningssagens omkostninger udredes med halvdelen af  
statsekassen og halvdelen af Ringkøbing amtsrenartitionsfond.

P. o. v.

Hilbert, Sekr.

(sign).

FREDNINGSNÆVNET >

Føreløbsprotokollen for Fredningsnavnet for Ringkøbing Amtsrådskreds.

Aar 1935 den 10. September Kl. 16 $\frac{1}{2}$  holdt Fredningsnavnet for Ringkøbing Amt Møde paa Dommerkontoret i Ringkøbing.

Foretaget blev Sag Nr. 3/1935 ang. Fredning af et Areal i Dejbjerg.

Samtlige Navnets Medlemmer var til Stede. Ejeren Jeppe Christian Jepsen var mødt.

Formanden oplyste, at han har forhandlet med Kreditorerne i Jepsens Ejendom og fremlagde Skrivelse  
I. fra vest- og sønderjysk Kreditforening,  
II. fra Bornenes Værge Kristian Kristiansen,  
III. fra Landmand Thore Petersen, Skjern,  
hvorefter Kreditforeningen af den Ejeren tilkommende Erstatning ønsker indbetalt et Henstandsbæleb 150 Kr. med paaløbende Renter, medens de øvrige to Kreditorer ikke ønsker nogen Afbetaling.

Jepsen erklærede, at han var indforstaaet med, at Kreditforeningen fik udbetalt det ønskede Beløb direkte af Navnets Formand af den han tilkommende Erstatning.

Der afsluttedes derefter mellem Navnet og Jeppe Christian Jepsen saalydende

F o r l i g o m F r e d n i n g .

Mellem Fredningsnavnet for Ringkøbing Amt og Landmand Jeppe Christian Jepsen af Dejbjerg, der er Ejer af Ejendommen Matr. Nr. 2a Lilbak, 33 Ganer og 46a Marsken, alt i Dejbjerg Sogn, afsluttes herved følgende Overenskomst om Fredning.

Et Areal paa ca. 5 ha af Jepsens Ejendom, alt hørende under Matr. Nr. 2a Lilbak, vil være at frede. Arealet, der kaldes "Troldebakken" er tydeligt afgrænset i Marken, idet dets Vestgrænse og Nordgrænse falder sammen med Ejendommens Grænser. Arealet udgør en Bakkeskraaning mod Nord, og dets sydlige og østlige Grænse dannes af Bakkens Fodlinie, hvor der paa næsten hele Skraaningens løber en Markvej.

Der vedlægges Forliget ubekræftet Kopi af Kortet over Matr. Nr. 2a med Arealet indtegnat.

Arealets Jordoverflade skal stedse forblive henliggende i uforandret Stand efter at Ejeren først har fjernet den Bjergfyreplantning, der findes i Arealets sydligste Del, samt de selvsaaede Bjergfyre, der findes paa den øvrige Del af Arealet, samt har tilkastet de Huller, der findes i Arealet, hvor der har været søgt efter Grus.

Som Følge heraf maa Arealet ingensinde bebygges, beplantes, drønes, grøftes eller opdyrkes, og der maa ikke i Arealet graves efter Grus, Sand eller Sten.

Lyngbevoksningen paa Arealet maa ikke slaas eller afbrødes.

Ejeren skal mindst en Gang hvert 5te Aar afhugge de Træer - Bjergfyre eller andet - der maatte vokse op i Arealet.

Iøvrigt skal den nuværende Vegetation paa Arealet saavidt muligt bevares urørt, og det er forbudt paa Arealet at foretage Indsamling af Ulvefod (*Lycopodium clavatum*).

Det er forbudt paa Arealet at anbringe Master til elektriske Ledninger af enhver Art.

Arealet gøres tilgængeligt for Offentligheden, dog at al Kørsel, Parkering og Feltslagning eller Henkastning af Affald er forbudt.

Undersøgelser af videnskabelig Art, der udføres under Nationalmuseets eller Naturfredningsraadets Ansvar, er tilladt.



Langs Arealets vestlige og nordlige Grænse vil der paa dette ud mod den tilgrænsende Dejbjerg Plantage være at udlægge et 15 m bredt Brandbælte.

Hedeselskabets Planter, Forstassistent Bloch, har lovet at anlægge og vedligeholde dette Brandbælte, og underskriver i saa Henseende Deklarationen.

Som Vederlag for Fredningen udbetales der en Gang for alle til Ejeren et Beløb af 375 Kr., hvoraf 250 Kr. er Vederlag for den paatagne Forpligtelse, medens 125 Kr. er Vederlag for Arbejdet med at fjerne Plantagen og Sporene af Grusgravning i Arealet.

Forliget vil være at tingløse som Servituddokument paa ovennævnte Matr. Nr. 2a af Lilbæk, Dejbjerg Sogn, af Hartkorn 5 Skp. 2 Fdk. 1/2 Alb.

Paataleberettiget med hensyn til Servituttens Overholdelse er Fredningsnævnet for Ringkøbing Amt.

den 10. September 1935.

Grum-Schwensen

Andr. Christiansen

Lars Mikkelsen

Jeppe Kristian Jepsen

C. Bloch

Formanden oplyste, at Forliget vil være at forelægge Overfredningsnævnet, og at det kun træder i Kraft, saafremt det bliver godkendt af dette.

Der afsagdes derefter af Nævnet saalydende

#### K e n d e l s e :

Foranførte mellem Nævnet og Jeppe Christian Jepsen afsluttede Fredningsforlig godkendes.

Da Fredningen udelukkende sker som videnskabelig Fredning, fordi der paa Arealet er forefundet Spor af Oldtidsagre, der ifølge de afgivne Erklæringer fra Videnskabsmand skal have betydelig Værdi for Oldtidsforskningen, saa vil Udgifterne til Fredningen være at bære af Statskassen med de to Trediedele og af Ringkøbing Amts Kasse med en Trediedel.

Saaledes passeret.



Grum-Schwensen

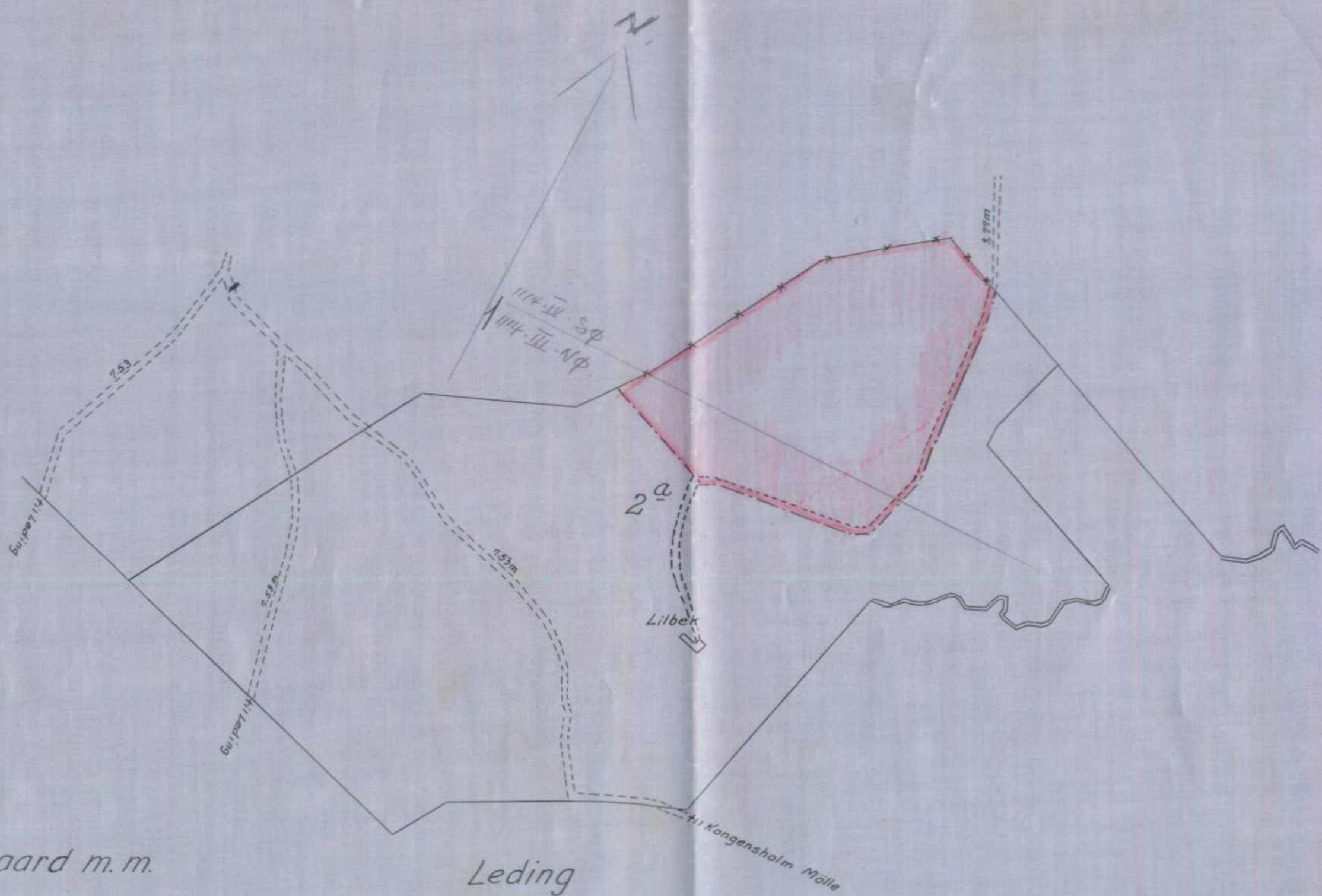

Andr. Christiansen

Lars Mikkelsen

Jeppe Kristian Jepsen

Fredningsgrænse:

sammenfaldende med Skel:    
ikke 

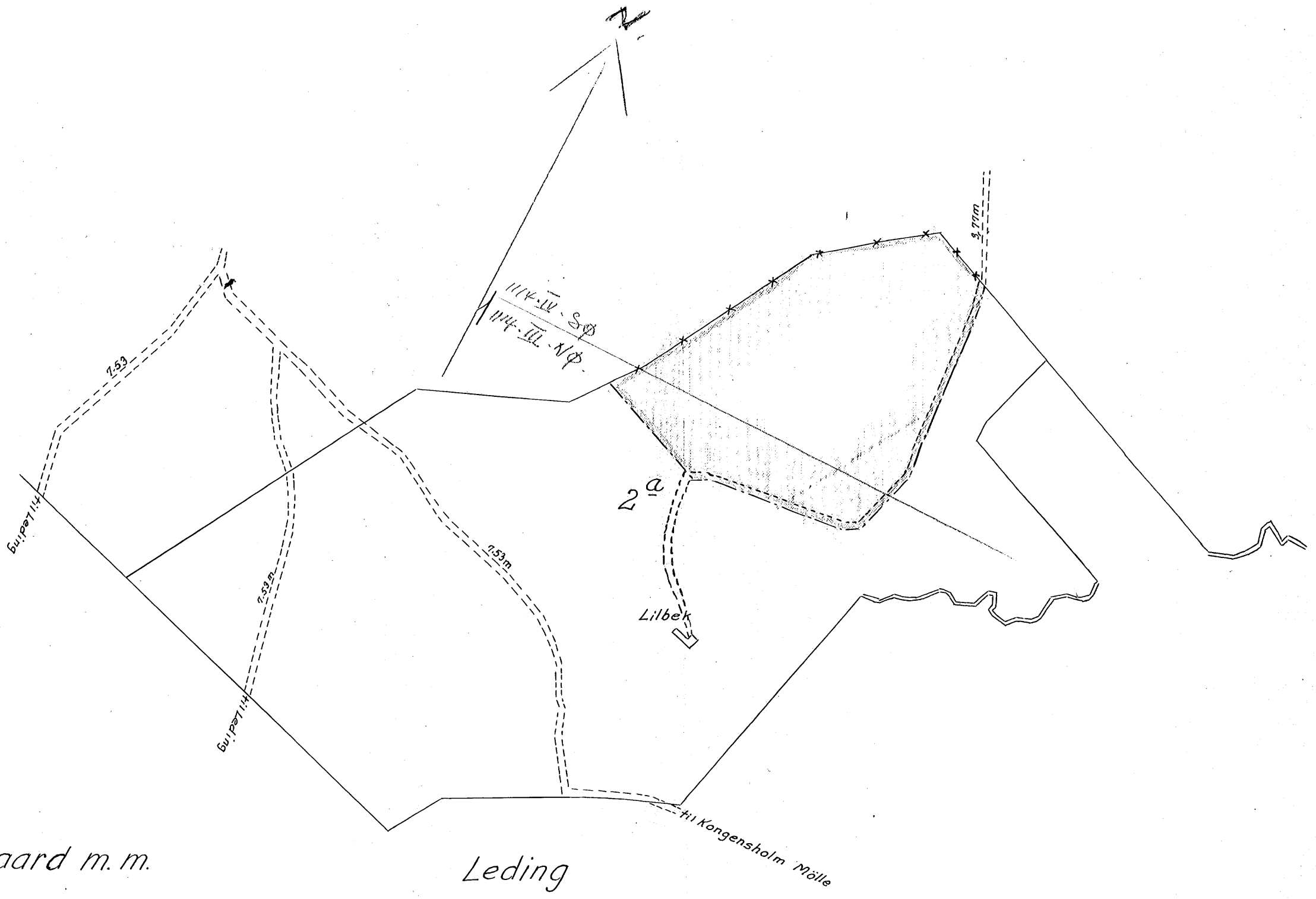



1:4000  
Terræn af  
Letagergaard m. m.  
Dejbjærg Sogn  
Bölling Sogn  
Ringköbing Amt

Udfærdiget i Maj 1947  
Direktoratet for Matrikulsvæsenet

*J. Nielsen*

Fredningsgrænse:  
sammenfaldende med Skel: \*—\*—\*  
ikke



1:4000  
Terræn af  
Letagergaard m. m.  
Dejbjerg Sogn  
Bölling Sogn  
Ringköbing Amt

Udfærdiget i Maj 1947  
Direktoratet for Matrikulsvæsenet

J. Nielsen

DISPENSATIONER>

**Afgørelser – Reg. nr.: 00486.00**

**Dispensationer i perioden: 05-05-1999**

Herning, den 5. maj 1999  
R.A.F. 75/98

Skov- og Naturstyrelsen  
Haraldsgade 53  
2100 København Ø.

REG. NR. 0486.00

Ringkjøbing Amt er d.d. tilskrevet således:

"Ringkjøbing Amt, Damstrædet 2, 6950 Ringkøbing, anmoder om dispensation fra Overfredningsnævnets kendelse af 12. december 1935 angående naturpleje af Troldebanken. – R.A.F. 3/35 – Oldtidsagre i Dejbjerg.

Efter en besigtigelse den 28. januar 1999, hvori foruden nævnet deltog repræsentanter for Skjern kommune og Friluftsrådet, skal nævnet meddele Ringkjøbing amt permanent tilladelse til med års mellemrum at afbrænde eller afslå lyngbevoksningen i det fredede areal "Troldebanken", Dejbjerg, da dette ikke er i strid med fredningens formål.

Tilladelsen gives på vilkår, at afbrændingen eller afslåningen kan ske uden forstyrrelser af de underliggende jordlag, som kan indeholde vigtige informationer om fortidens landbrug og arealanvendelse. Derfor må der heller ikke køres med tunge maskiner i området til optrækning og rydning af bevoksning.

Nævnet har navnlig lagt vægt på, at det fredede areal er dækket af lyng. Hvis ikke lyngen plejes enten med afbrænding eller afslåning, vil lyngbevoksningen ikke kunne bevares. Med de fastsatte vilkår vil sporene efter oldtidssagerne på arealet blive bevaret.

Tilladelsen bortfalder, såfremt den ikke er udnyttet inden 3 år fra tilladelsens meddelelse, jfr. Naturbeskyttelseslovens § 66, stk. 2.

Afgørelsen kan efter lov om Naturbeskyttelse, § 78, stk. 3, jfr. § 87 inden 4 uger fra den dag, afgørelsen er meddelt, påklages til Naturklagenævnet.

Klagen skal indgives skriftligt til dette fredningsnævn på den ovenfor anførte adresse.

En tilladelse må ikke udnyttes, før klagefristen er udløbet. Er klage iværksat, kan tilladelsen ikke udnyttes, medmindre klagemyndigheden bestemmer andet.

Det bemærkes, at ansøgeren ikke herved er fritaget for at søge eventuelle andre tilladelser, som lovgivningen måtte kræve.

Med venlig hilsen

H. Stamp"

hvilket herved meddeles til Deres orientering.

H. Stamp