

Afgørelser – Reg. nr.:

Fredningen vedrører:

Bemærkninger:

Bemærkninger om formål og bestemmelser:

Denne fredning indeholder ingen udtrykkelig formålsbestemmelse. Formålet må derfor udledes ud fra en fortolkning af fredningsafgørelsen. I dokumentet er de generelle bestemmelser fremhævet. Den fremhævede tekst er vejledende og er fremhævet som hjælp til læseren. Fredningens generelle bestemmelser kan også optræde uden for de markerede områder. Et fuldstændigt billede af formål og bestemmelser forudsætter, at hele afgørelsen fra fredningsnævn og Overfredningsnævnet/klagenævn læses.

[Tryk her for at komme direkte til den vejledende fremhævning af bestemmelserne](#)

Domme:

Taksationskommissionen:

Overfredningsnævnet:

Fredningsnævnet:

Forslag:

Dispensationer: sidst i filen med nyeste til sidst

FREDNINGSNÆVNET >

U D S K R I F T

af

25/9-34

Forhandlingsprotokollen for Fredningsnævnet for Præstø
Amtsraadskreds.

Aar 1934 den 25. September Eftermiddag Kl. 1½ sammentraadte
Naturfredningsnævnet for Præstø Amtsrådsreds paa "Lillehøj" paa
Matr. Nr. 13a Keldbylille By, Keldby Sogn.

.....

Der behandlede:

Journal Nr. 7/1934 Fredning af Gravhøjen

"Lillehøj" paa Matr. Nr. 13a
af Keldbylille, Keldby Sogn

.....

Nævnet afsagde derefter følgende eenstemmigt vedtagne

K e n d e l s e :

Da Bevarelsen af den paa den de selvskiftende Arvinger efter
Frederik Nielsen, Frk. Anna Kristine Andersen, Keldbymagle, Gdr.
Carl Frederik Andersen, Keldbylille, Fru Ellen Kirstine Petersen,
Gdr. V. J. Petersens Hustru, Ullemark, Gdr. Johannes Christian
Andersen, Keldbymagle, Gdr. Anders Peter Nielsen, Spejlsby, og
Frk. Johanne Botilde Nielsen, Bissinge, tilhørende Ejendom Matr.
Nr. 2, 13a m. fl. af Keldbylille, Keldby Sogn, i Nærheden af Vejen
fra Keldbylille til Hovedlandevejen beliggende Gravhøj, "Lillehøj"
kaldet, har historisk Interesse og landskabelig Værdi, findes
Gravhøjen i Medfør af § 1, 1. Stk., i Lov Nr. 245 af 8. Maj 1917 at
burde fredes, saaledes at Højen skal henligge i sin nuværende Til-
stand, jfr. Nationalmusæets Journal 521/1934, og ingensinde maa
beskadiges ved Gravning, Pløjning, Bortførsel eller Tilførsel af
Sten eller Grus eller paa anden Maade, ligesom Bebyggelse eller
Bepantning af den ikke maa finde Sted. Af Hensyn til Beskyttelsen
af Gravhøjens Fod maa der ikke pløjes eller graves nærmere til
denne end 2 m. - Fredningsmærke vil kunne opstilles paa Højen, og
Nationalmusæets Folk har Adgang til denne.

Bestemmelser

Paataleret, tilkommer Naturfredningsnævnet for Præstø Amtsrådsreds eller den Institution, der senere maatte træde i dettes Sted.

I Erstatning tillægges der Ejerne 200 Kr., hvoraf Nationalmusæet har tilbudt at betale 100 Kr., medens af Resten Halvdelen vil være at udrede af Statskassen og Halvdelen af Præstø Amts Repartitionsfond.

Eneste Prioritetshaver i Ejendommen, Statskassen som Pant-haver for kgl. Penge, har givet sit Samtykke til Fredningen, jfr. Finansministeriets Skrivelse af 19/9 1934.

T h i b e s t e m m e s :

Gravhøjen "Lillehøj" paa Ejendommen Matr.Nr.2, 13a m.fl. af Keldbylille, Keldby Sogn, bør fredes som foran bestemt.

I Erstatning tillægges der Ejerne, de forannævnte selvskiftende Arvinger efter Frederik Nielsen, 200 Kr., der udredes med 100 Kr. af Nationalmusæet, 50 Kr. af Statskassen og 50 Kr. af Præstø Amts Repartitionsfond.

Kendelsen blev oplæst for de mødte.

Mødet hævet.

Diderichsen

Hans Chr.Pedersen

Laurtiz Larsen

.....

Fredningsgrænser:

sammenfaldende med Skel



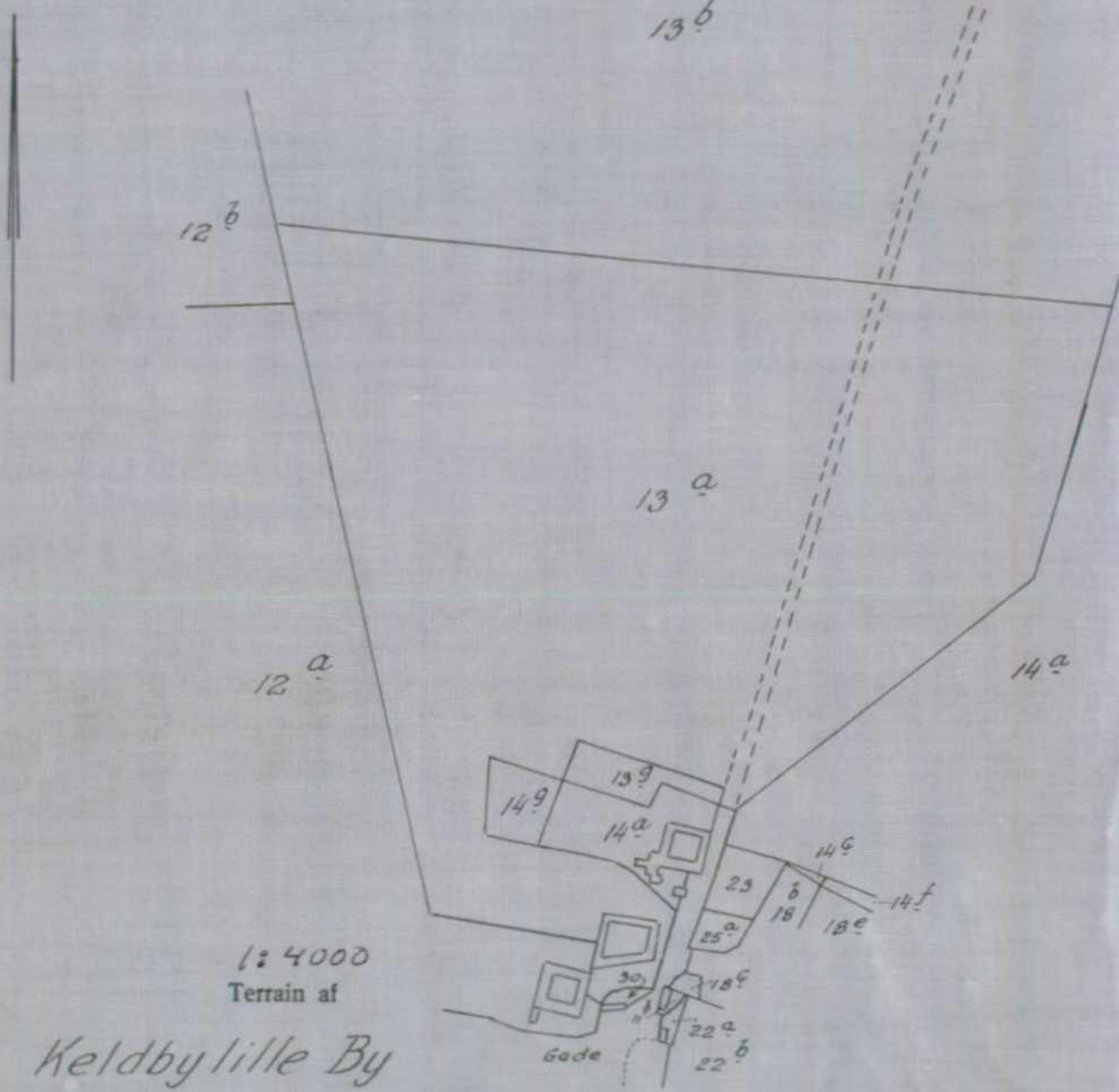
Noret

ikke sammenfaldende med Skel



Lilleby

Fælles
Grus-
grav



1:4000
Terrain af

Keldby lille By

Sogn: Keldby

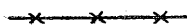
Herred: Mønbo

Amt: Præstø

Udfærdiget i Morts 1948
Direktoratet for Matrikulsvæsenet

Fredningsgrænser:

sammenfaldende med Skel



Noret

ikke sammenfaldende med Skel

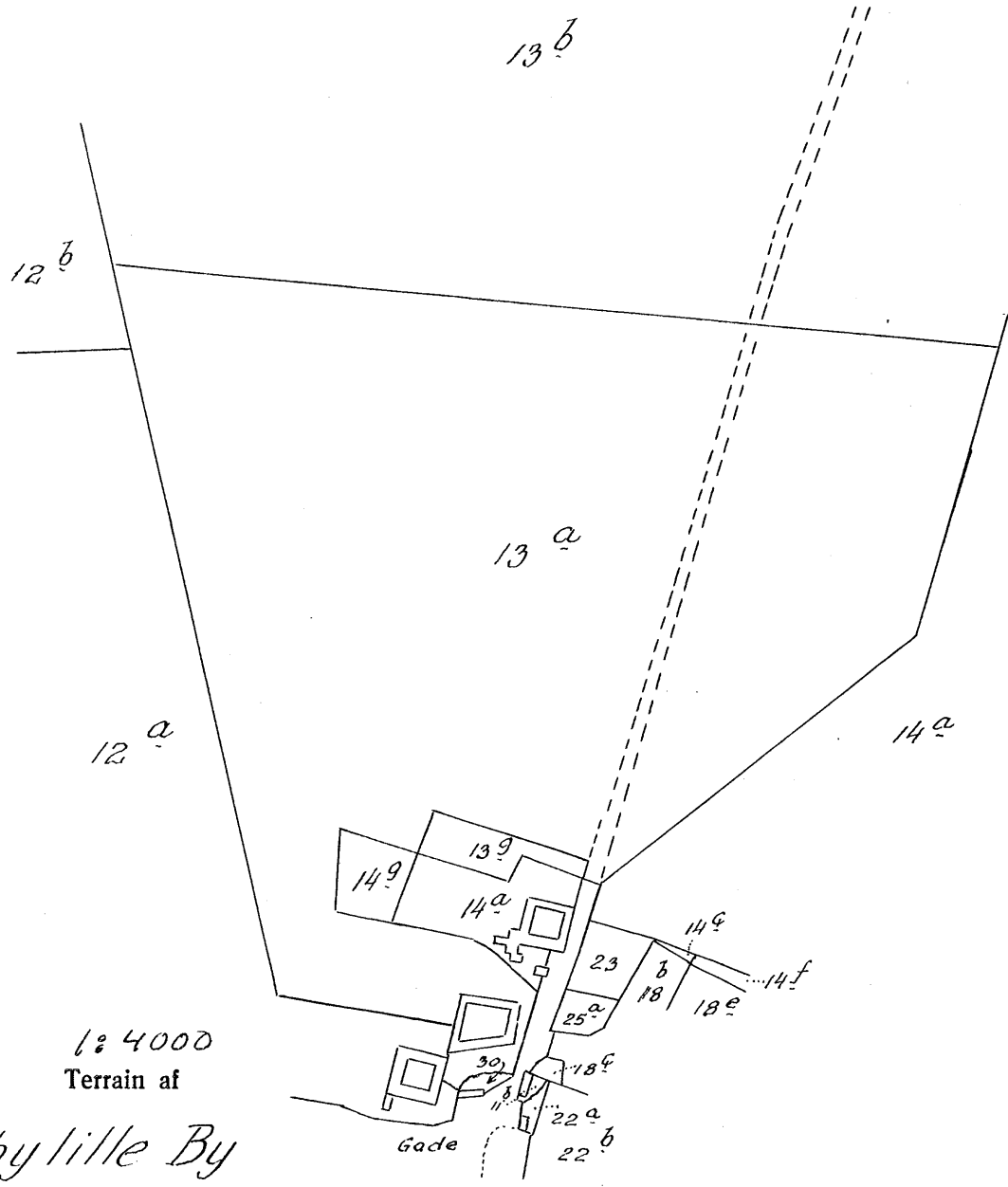


"Lillevej"



Fælles

Grusgrav



1:4000
Terrain af

Keldbylille By

Sogn: Keldby

Herred: Mönbo

Amt: Præstø

Udfærdiget i Marts 1948
Direktoratet for Matrikulsvæsenet