

Afgørelser – Reg. nr.: 00445.01

**Fredningen vedrører: Rebild Bakker - Ophævet se
07945.00**

Domme

Taksationskommissionen

Naturklagenævnet

Overfredningsnævnet 21-01-1940, 06-02-1946

Fredningsnævnet 25-08-1934, 29-05-1935

Kendelser

Deklarationer

FREDNINGSNÆVNET >

INDHOLDSFORTEGNELSE

- kendelse af 21/1 1940 (ofn - 299/38) om stadfæstelse med enkelte ændringer af
- kendelse af 16/12 1937 (nævn - 24/34) om fredning - status quo - af dele af Rebild bakker.
- kendelse af 20/9 1940 (nævn - 17/40) om fredning - status quo m/off. ad adgang - udvidelse af fredning af 21/1 1940.
- kendelse af 6/2 1946 (ofn - 299/38) om forbud mod regulering af hulvej gennem bakkerne.
- kendelse af 29/12 1951 (ofn - 299/38) om tilladelse til regulering af kommunevej nr. 10-.
-
- kendelse af 29/5 1935 (nævn - 24/34) om opretholdelse af
- kendelse af 26/10 1934 (nævn - 24/34) om tilladelse til opførelse af bolig, jævnfør
- kendelse af 25/8 1934 (nævn - 24/34) om foreløbigt forbud mod opførelse af bolig.
-
- Afgørelse af 19/7 1985 (nævn - 134/85) - godkendelse af foretaget restaurering af hus.
- * - Afgørelse af 27/6 1989 (nævn - 27/89) - tilladelse på vilkår til opsætning af mindesmærke (mindesten).
- Afgørelse af 29/9 1989 (nævn - 41/89) - godkendelse af foretaget renovering af kiosk.

843 SKØRPING

1216 I SØ

o o o m 2

INDHOLDSFORTEGNELSE

- Afgørelse af 20.10.93 (nævn 61/93) - tilladelse til opførelse af garage.
- Afgørelse af 15.08.95 (nævn 42/95) - tilladelse til opsætning af solfanger.

MATRIKELFORTEGNELSE

(ajour pr. 1 9 19 40) cirka-tidspkt.

Fredningen omfatter (helt eller delvis) følgende
matrikelnumre:

Af Rebild By, Skørping

3a, 3b, 3e, 3f, 3g, 3h, 3m, 4a, 4c, 4d, 4e, 4g, 4k, 9f, 9k, 11b,
23a, 23b, 23c, 23d, 42a, 42b, 42c, 42d, 42e, 42g, 42i, 42l, 42n, 42p,
42q, 42r, 42s, 42æ, 42ø, 42aa, 42ab, 42ac, 42ah, 42ai, 42ak, 42al,
42am, 42an, 42ao, 43a, 43b, 43c, 44a, 44c, 46b, 46c, 46d, 47b, 48a,
48c, 48d, 48e, 48f, 51a, 51b, 56a, 56b.

25/8, 1934

U d s k r i f t

af

Forhandlingsprotokollen for Aalborg Amts Fredningsnævn.

x.x.x.x.x

Aar 1934 den 25. August Formiddag Kl. 11½ holdt Fredningsnævnet Møde ved Nationalparken i Rebild.

.....

Der foretoges:

Fredningssag Nr. 24: Anmodning fra Formanden for Rebild National Park Board om Nedlæggelse af foreløbigt Forbud mod Opførelse af en Bygning paa og til Nationalparken stødende Grund, der sammen med flere andre lignende Grunde paatænkes fredet.

.....

Nævnet afsagde saalydende

K e n d e l s e:

Da det paatænkte Byggeforetagende paa det omhandlede Areal, der paatænkes fredet, skønnes at ville gribe forstyrrende ind i den bestaaende Tilstand paa det paagældende Omraade, hvilken agtes opretholdt ved den paatænkte Fredning,

e r a g t e s:

Det forbydes herved under Ansvar efter § 17 jfr. § 26 i Lov 8. Maj 1917 om Naturfredning Enkefru Karen Laursen, Knarreborg, indtil videre at fortsætte med Opførelsen af den paatænkte Bygning paa den af hende købte Parcel af Matr. Nr. 4 a, 46 a, 48 a af Rebild

4
By i Skørping Sogn.

Axel Nielsen. Konrad Hansen.

Murer Marius Jensen blev gjort bekendt med den afsagte Kendelse.

Mødet hævet:

Axel Nielsen. Konrad Hansen.

x.x.x.x.x.x

Aar 1934 den 26. Oktober Kl. 4 foretoges paa Dømmerkontoret i Nørresundby

Foranstaaende Sag.

.....
Der afsagdes derefter saalydende

K e n d e l s e:

Under 25. August d. A. blev det ved en i Medfør af Naturfredningslovens § 6 afsagt forløbig Kendelse forbudt Enkefru Karen Laursen af Knarreborg under Ansvar efter § 17, jfr. § 26 i Naturfredningsloven indtil videre at fortsætte med Opførelsen af en af hende paatænkt Bygning paa en af hende købt Parcel af Matr. Nr. 4 a, 46 a og 48 a af Rebild By, Skørping Sogn.

Forbudet nedlagdes efter Begæring af Rebild National Park Board og motiveredes ved, at der i den nærmeste Fremtid fra nævnte Forening vilde fremkomme Anmodning om at faa en Række Grunde, derunder den af Fru Laursen købte, grænsende til Rebild Nationalpark, fredede, og at der paa den omhandlede Grund paatænkes opført en privat Bolig, hvis Opførelse vilde komme i Strid med den ønskede Fredning.

Det oplystes, at den omhandlede Grund, der støder op til Hulvejen med Syd, og som var paa ca 4.500 m² i indeværende Foraar af Gaardejer Jens Bundgaard var solgt til Fru Laursen, og at Tanken var at opføre et Bjælkehus paa Grunden.

Paa et efter Indkaldelse til alle vedkommende den 18. Oktober d. A. afholdt Møde har Formanden for Rebild National Park Board oplyst, at man fra Danmarks Naturfredningsforenings Hovedbestyrelse under 21/9 1934 har modtaget Meddelelse om, at Hovedbestyrelsen er sindet at fremsætte Begæring om Fredning af Arealer, der støder op til Nationalparken, og i alt Fald af det Areal, paa hvilket det omhandlede Hus paatænkes opført

Formanden har derhos nedlagt Paastand paa, at det paagældende Areal fredes, saaledes at det stedse henligger i Naturtilstand som hidt og ikke maa bebygges eller beplantes og saaledes, at der ikke maa føres Ledninger over Arealet, der ej heller maa benyttes til Campering eller Opstilling af Boder.

Fru Laursen, der har oplyst, at det omhandlede Areal ikke grænser umiddelbart op til Nationalparken, men dels til offentlig Vej, del til privat Ejendom, har principalt paastaet Forbudet ophævet og Bebygelse tilladt overensstemmende med en af hende fremlagt Plan og Beskrivelse hvorefter hun i saa Fald ikke kræver sig tilkendt Erstatning i Anledning af den skete Forsinkelse af Byggeriet.

Fremmes Fredningen som paastaet, gaar Fru Laursens subsidiære Paastand ud paa, at der tillægges hende følgende Erstatning:

| | |
|--|---------------|
| 1. Grundens Værdi | 1200,00 |
| 2. Omkostninger ved Købet | 150,00 |
| 3. Erstatning til Entreprenøren | 2312,00 |
| 4. - - Arkitekten | 210,00 |
| 5. Tab ved Indkøb af Rør m. v. | 300,00 |
| 6. Erstatning for Tidsspilde og Rejser | <u>500,00</u> |
| Ialt | 4.672,00 |

Hun har derhos tilføjet, at hun er villig til at forhandle med Nævnet og eventuelt underkaste sig dettes Ønske med Hensyn til en anden Byggeform end foreslaet.

Under 4. September d. A. har Naturfredningskomiteen for Skørping og Omegns tilskrevet Rebuild National Park Board saaledes:

"Som Svar paa Rebuild National Park Board's Skrivelse af 30/8 skal vi tillade os at gensvare følgende. - Sagen angaaende hel eller delvis Fredning af de mange omkring Rebuildparken liggende Arealer er ubestridelig af betydelig Interesse for Skørping og Omegns Naturfredningskomitee.

Den paatænkte Fredning er imidlertid saa omfattende, ogsaa økonomisk set, at det vil være os umuligt at tage Stilling til den i Løbet af kort Frist. Efter vor Formening vil en saadan Fredning, om den skal have Udsigt til at lykkes, kræve omfattende og grundigt Forarbejde Endvidere maa vi i en Sag af saadan Omfang forhandle med vor Hovedbe-

styrelse, som vi omgaaende tilskrev."

Ved Sagens Optagelse til Aendelse forelaa ingen Begæring fra Danmarks Naturfredningsforening om Fredning af de omtalte Arealer ejheller nogen foreløbig Angivelse af disses Tal eller Beliggenhed.

Nævnet vil herefter alene kunne tage Standpunkt til Spørgsmaalet om Ophævelse eller Stadfæstelse af den ovennævnte Kendelse med Henblik paa den fremsatte Begæring om en isoleret Fredning af det Areal, hvorpaa det omhandlede Hus tænkes opført, hvorved bemærkes, at Enkefru Laursen maa skønnes at have rimeligt Krav paa at faa en endelig Afgørelse af Spørgsmaalet om, hvorvidt Opførelsen af det omhandlede Hus kan tillades hende eller ikke.

Da nu det omhandlede Areal dels grænser til offentlig Vej, og dels til privat Areal, paa hvilket der alt i Forvejen findes Bebygninger derunder en i Forhold til Omgivelserne særlig skæmmende, finder man ikke, at Opførelsen af det paatænkte Blokhús, overensstemmende med den Nævnet fremlagte Tegning og Beskrivelse, vil gribe saaledes forstyrrende ind i Forholdene paa Stedet, som disse foreligger, at man med Henblik paa en isoleret Fredning af det omhandlede Areal finder at kunne opretholde det nedlagte Forbud.

Den foran nævnte Kendelse vil herefter være at ophæve og Spørgsmaalet om, hvorvidt den fremsatte Begæring om Fredning iøvrigt vil kunne imødekommes at udsætte til senere Afgørelse i Forbindelse med Spørgsmaalet om Fredningen af mere omfattende Arealer, naar en saadan maat fremkomme.

T h i b e s t e m m e s :

Den under 25. August d. A. afsagte Kendelse, hvorved det er forbudt Enkefru Karen Laursen, Knarreborg, indtil videre at fortsætte med Opførelsen af den paatænkte Bygning paa en af hende købt Parcel af Matr. Nr. 4 a, 46 a, 48 a af Rebild By, Skørping Sogn, ophæves.

Axel Nielsen. Konrad Hansen. Poul Loranzen.

x.x.x.x.x.x.x

Udskriftens Rigtighed bekræftes.

Dommerkontoret i Nørresundby, den 10. JAN. 1935



Uden Stpl. & Gebyr
til off. Brug.

FREDNINGSNÆVNET>

U D S K R I F T

af

29/5-35

Forhandlingsprotokollen for Fredningsnævnet for
Aalborg Amtsrådskreds.

Aar 1935 den 29. Maj Kl. 17 afholdt Fredningsnævnet Møde paa
Dommerkontoret i Nørresundby, hvor foretoges:

Sag Nr. 24. Ang. Fredning af Arealer, grænsende til
Rebild National Park.

Formanden bemærkede, at Udkast til Kendelse vedrørende Fru
Laursens Forhold havde cirkuleret mellem Nævnets Medlemmer og var
tiltraadt af disse.

Der afsagdes herefter saalydende

K e n d e l s e .

Efter Afsigelsen af Nævnets Kendelse af 26. Oktober 1934, hvorved
den under 25/8 1934 i Medfør af Naturfredningslovens § 6 afsagte
foreløbige Kendelse angaaende Forbud imod, at Enkefru Karen Laursen,
Knarreborg, under Ansvar efter § 17, jfr. 26, i Naturfredningsloven
foreløbig fortsætter med Opførelse af en af hende paatænkt Bygning
paa en af hende købt Parcel af Matr. Nr. 4a, 46d og 48a af Rebild By,
Skørping Sogn, ophævedes, er den i Kendelse af 26/10 1934 ommeldte
Anmodning om Fredning af en Række til Rebild Nationalpark stødende
Grunde fremsat fra Danmarks Naturfredningsforening ved Skrivelse af
30/1 1935.

I Henhold til en i nævnte Skrivelse indeholdt Begøring til
Fredningsnævnet om i Forbindelse med den samlede Fredningsplan at
tage Spørgsmaalet om den i Kendelsen af 26/10 1934 omhandlede Be-
byggelse op til endelig Afgørelse, en Anmodning hvortil Rebild Natio-
nalpark Board har sluttet sig, har Nævnet paany behandlet nævnte
Spørgsmaal.

Herunder har Rekvirenterne iøvrigt under Henvisning til den af
Formanden for Rebild National Park Board tidligere fremsatte, i
Kendelse af 26/10 1934 refererede Begøring om Fredning nedlagt
Paastand paa, at Kendelsen af 26/10 1934 omgøres saaledes, at Enke-
fru Laursens paatænkte Bebyggelse paa den af hende købte Parcel,
der nu er skyldsæt under Matr. Nr. 4k, 48f af Rebild By i Skørping
Sogn, ikke tillades.

Enkefru Laursen har paastaet Kendelsen af 26/10 1934 opretholdt saaledes, at hun faar Lov til at bygge det paatænkte Hus, idet hun har erklæret sig villig til at forelægge Nævnet Planer for Bebyggelsen til Godkendelse samt underkaste sig Forpligtelse med Hensyn til senere Forandringer heri.

Saafrømt Bebyggelsen tillades, kræver Fru Laursen ingen Erstatning, og hun har i saa Fald ej heller noget at indvende imod, at Ejendommen iøvrigt belægges med Fredningsservitut i Forbindelse med Fredningen af de samlede Arealer, uden at hun herfor vil kræve særlig Erstatning.

Med Tilføjende, at hun siden Afsigelsen af Kendelsen af 26/10 1934, men inden Spørgsmaalet om Paaanke af nævnte Kendelse kom frem, har ladet indlægge Vandledning til Grunden, har hun, saafrømt Bebyggelsen nægtes, paastaet sig tilkendt i Erstatning.

| | |
|--|-------------|
| Det i Kendelsen af 26/10 1934 nævnte Beløb | 4692,00 Kr. |
| Udgifterne ved Rørlægning | 995,83 - |
| yderligere Erstatning for Tidsspilde og Rejser | 1000,00 - |
| | <hr/> |
| | 6687,83 Kr. |

Nævnet er enigt om, at Enkefru Laursen maa have rimelig Krav paa allerede paa indeværende Tidspunkt at faa en endelig Afgørelse af Spørgsmaalet om, hvorvidt den omhandlede Bebyggelse kan tillades eller ikke.

Efter det foreliggende, derunder ogsaa, at Grunden støder op til en af Automobiler stærkt trafikeret Vej, og at den i Kendelsen af 26/10 1934 ommeldte skæmmende Bebyggelse næppe vil kunne kræves fjernet, samt naar henses til, at det alene drejer sig om Opførelsen af et Bjælkehus der efter de Nævnet forelagte Tegninger ikke skønnes at vilde virke skæmmende paa Omgivelserne og som efter de af Fru Laursen fremsatte Udtalelser til enhver Tid vil kunne yderligere afstemmes med disse, finder Nævnet ingen Grund til at ændre sin ved Kendelse af 26/10 1934 truffene Afgørelse.

T h i b e s t e m m e s :

Det tillades Enkefru Laursen af Knarreborg i Henhold til de fremlagte Tegninger og efter nærmere Konference med Nævnet at opføre det omhandlede Bjælkehus paa den af hende tilhørende Grund

Matr.Nr.4k og 48f af Rebild By, Skørping Sogn.

Det forbeholdes, naar den samlede Fredningssag til sin Tid afgøres at træffe nærmere Bestemmelse om, hvorvidt den omhandlede Grund iøvrigt vil være at belægge med Fredningsservitut.

Axel Nielsen Konrad Hansen Poul Lorenzen

Sagen udsat.

Axel Nielsen

.....

U d s k r i f t

af

Forhandlingsprotokollen for Fredningsnævnet for Aalborg Amt.

Aar 1937 den 16' December afsagdes i Fredningssag Nr. 24/1934 vedrørende Fredning af Arealer grænsende til Ræbild Nationalpark saalyde de

K e n d e l s e :

Ved Skrivelse af 30/1 1935 har Hovedbestyrelsen for Danmarks Naturfredningsforening til Nævnet fremsendt en Fredningsplan for Ræbildparken og dens nærmeste Omgivelser, omfattende følgende Ejendomme i Ræbild By, Skørping Sogn, hvis Arealer ved Nævnets Foranstaltning er opmaalt saaledes:

| | | | |
|----|------------------------|---------------------------------|-------------------------|
| 1. | En Del af Matr.Nr. 3 b | Ejer: Kirsten Marie Christensen | 18140 m ² |
| | 3 f | | 2850 |
| | østre Lod af " 42 c | | 29190 |
| | vestre Lod af " 42 c | | <u>7340</u> |
| | | Ialt | 57520 m ² |
| | | heraf Vej 550 m ² . | |
| 2. | " 42 ac | Søren Holger E. Larsen | 46130 m ² |
| | | heraf Vej 800 m ² . | |
| 3. | " 42 g | " Peder Christensen | 126790 " |
| | | heraf Vej 980 m ² . | |
| 4. | Søndre Lod af " 42 e | " Niels P. Bundgaard | 4710 " |
| | Nordre Lod af " 42 e | | <u>19980 "</u> |
| | | heraf Vej 1430 m ² . | 24690 m ² |
| 5. | " 42 a | " Ankjær M. Kjær | 12900 m ² |
| 6. | Søndre Lod af " 42 d | " Jens Chr. Mouritsen Bundgaard | 4640 " |
| | Nordre Lod af " 42 d | | 3140 |
| | en Del af " 11 b | | 4430 |
| | en Del af " 4 a | | 148200 |
| | en Del af " 4 a | | 4630 |
| | " 48 a | | 1120 |
| | " 42 n | | <u>1510</u> |
| | | heraf Vej 1270 m ² . | 167670 m ² . |

| | | | |
|-----|------------------|--|-----------------------|
| 7. | Matr.Nr. 42 r | Ejer: Ernst Otto Kjær | 7070 m ² |
| | 42 ag | | <u>180</u> |
| | | | 7250 m ² |
| | | heraf Vej 640 m ² | |
| 8. | " 42 l | " Henry M. Chr. Christensen | 10730 m ² |
| | | heraf Vej 305 m ² | |
| 9. | " 42 i | Søren Kr. Christensen | 7010 m ² |
| | " 42 ak | | 425 " |
| | En Del af " 42 ø | | 5750 " |
| | " " 42 b | | 7290 " |
| | " " 42 ah | | 3600 " |
| | " " 3 m | | <u>180 "</u> |
| | | | 24255 m ² |
| | | heraf Vej 840 m ² . | |
| 10. | " 42 s | " A.J. Bundgaard, Dagny og Elisabeth Bundgaard | 20350 m ² |
| | " 9 f | | <u>19570 "</u> |
| | | | 39920 m ² |
| | | heraf Vej 3450 m ² . | |
| 11. | " 42 al | " A. J. Bundgaard | 1660 m ² |
| 12. | En Del af " 44 a | " Den kgl. Domæne | 1600 " |
| 13. | " 44 c | " Valdemar Christensen | 1950 " |
| | " 9 e | | <u>7660 "</u> |
| | | | 9610 m ² |
| | | heraf Vej 395 m ² . | |
| 14. | " 47 b | " Lars K. Kjær | 24120 m ² |
| | | heraf Vej 1100 m ² | |
| 15. | " 43 a | " Anders Mouritsen Bundgaard | 144520 m ² |
| | | heraf Vej 200 m ² . | |
| 16. | " 42 p | " Anton Nielsen | 2490 m ² |
| | 3 e | | <u>18750 "</u> |
| | | | 21240 m ² |
| | | heraf Vej 300 m ² | |
| 17. | " 3 g | " Maren K. Christensen | 2540 m ² |
| | | heraf Vej 150 m ² . | |

| | | | | |
|-----|-----------|-------|---------------------------------|-----------------------|
| 18. | Matr.Nr. | 3 h | Ejer: Emil Jacobsen | 1000 m ² |
| | " | 9 k | " | <u>600 "</u> |
| | | | | 1600 m ² |
| | | | heraf Vej 320 m ² . | |
| 19. | " | 23 a | " Fru Ella Hansen | 158330 m ² |
| | " | 23 b | | 2230 " |
| | " | 23 c | | 2600 " |
| | " | 23 d | | <u>2630 "</u> |
| | | | | 165790 m ² |
| | | | heraf Vej 1610 m ² . | |
| 20. | En Del af | " 3 a | " Jacob Mouritsen Bundgaard | 16120 m ² |
| | | | heraf Vej 580 m ² . | |
| 21. | " | 48 e | " Fru Sara Andersen | 4420 m ² |
| | " | 46 d | | 1600 " |
| | " | 4 g | | <u>400 "</u> |
| | | | | 6420 m ² |
| | | | heraf Vej 250 m ² . | |
| 22. | " | 48 f | " Fru Karen Laursen | 2920 m ² |
| | " | 4 k | | <u>1580 "</u> |
| | | | | 4500 m ² |
| | | | heraf Vej 414 m ² . | |

Rekvirentens Paastand gaar ud paa, at Fredningen fremmes saaledes, at det fredede Areal fremtidig skal henligge i den Naturtilstand, hvori det for Ojeblikket forefindes, dog at eventuel Naaletræsbevoksning fjernes efter Nævnets nærmere Bestemmelse, at Bebyggelse og Bepantning af Arealet forbydes, og at Udstykning til Bebyggelse forbydes, hvorhos der er fremsat Begæring om, at Nævnet i Forbindelse med den samlede Fredningsplan vil tage Spørgsmaalet om den i Nævnets Kendelse af 26/10. 1934 omhandlede Villabebyggelse op til endelig Afgørelse.

Rekvirenten har til Støtte for Andragendet anført, at Rebild Bakker danner et sammenhængende Hele, der strækker sig ca. 3 km. fra Syd til Nord og begrænses mod Syd af Statens Skove og mod Vest af en bred Aadal, der ikke kan bebygges. En Del af selve Bakkerne, nogle mindre Arealer for Foden af disse mod Vest og hele Begrænsningen af Bakkerne mod Øst er det nødvendigt at frede, hvis Karakteren af Bakkernes Naturtilstand skal bibeholdes, og

Indtrykket af Bakkerne særlige Charme ikke ødelægges af nærgaaende og skæmmende Bebyggelse og Beplantning.

Sagen har af Nævnet været forelagt Naturfredningsraadet, der i Erklæring af 2/12 1935 har udtalt:

".....Raadet kan i det store og hele anbefale, at en Fredning af de om National Parken liggende Arealer følger den afudarbejdede og af Danmarks Naturfredningsforenings Hovedbestyrelse godkendt Plan..... Raadet er fuldt ud enig i den Hovedbetragtning, der i Planen er gjort gældende, idet det fremhæves, at saafremt Karakteren af Bakkerne Naturtilstand skal bibeholdes, maa Bakkerne mod Øst fredes saavel for nærgaaende Bebyggelse som for skæmmende Beplantning.

Dog vil det være ønskeligt, at yderligere Matr.Nr. 3 m inddrages under Fredningen, idet Begrænsningen trækkes lidt længere mod Øst ogsaa omfattende den paa Matr.Nr. 3 m liggende Gravhøj, som Følge heraf udvides ogsaa Fredningen af Matr.Nr. 42 b. Af de øvrige i privat Eje værende Arealer vil Raadet lægge overordentlig stor Vægt paa, at Matr.Nr. 23 a Ørnebjerg og Matr.Nr. 43 a Pallisdalen, hvilket sidste dels er Krat, dels Lynghede og derfor vil være en særdeles værdifuld Forøgelse af Parkens øvrige Arealer med en tilsvarende Vegetation, erhverves af Staten eller belægges med Servitut mod Bebyggelse og Beplantning, saaledes at ethvert Indgreb i den bestaaende Tilstand er udelukket.

At det mellem Matr.Nr. 23 a og 43 a beliggende Statsareal, herunder det meget ejendommelige Terrain omkring Ravnkilde, indgaar under Fredningen, betragtes af Raadet som en Selvfølge. Matr.Nr. 47 b med den der værende Grusgrav er vel inddraget under Forslaget til Fredningen, men det forudsættes, at denne maa betinges af Ophør af den tidligere foretagne Udnyttelse, og at Sporene deraf, derunder Skure, saavidt muligt fjernes. Endelig maa Raadet meget anbefale, at Bestemmelserne om Fredning ogsaa kommer til at omfatte Forbud mod Forurening af Kovadsbæk fra dens Udspring til den forlader det fredede Omraade, eller andre Indgreb i Afløbet af Ravnkilde paa Strækningen fra Kilden til Aaløbets Udfald i Lindenberg Aa. Til Støtte herfor skal fremhæves, at de nævnte Kilder og Bække huser en i videnskabelig Henseende interessant Dyreverden, der er knyttede til saadanne ikke forurenede Vandløb med lav Temperatur, og som iøvrigt kun sjældent findes her i Landet

Nævnet har afholdt en Række Møder med de paagældende Lodsejere, der saa godt som alle er imod den paatænkte Fredning, ligesom Nævnet har forhandlet med nogle Lodsejere om Køb af Arealer til Afrunding af Statsskovdistriktet, uden at disse Forhandlinger har ført til noget Resultat, da Nævnet ikke fandt at kunne akceptere de fremkomne Salgstilbud, der ej heller gav Anledning til yderligere Forhandlinger om Køb med de paagældende Lodsejere.

Der er under Sagen af de paagældende Ejere og Panthavere nedlagt følgende Paastande om Erstatning:

1. Ejeren af Matr.Nr. 3 b m. fl. Kirsten Christensen har paastaaet sig tilkendt 800 Kr. i Erstatning pr. Td. L. af det dyrkede Areal og 400 Kr. pr. Td. L. af det udyrkede, ialt 6360 Kr. under Henvisning til, at den kunde sælges Byggegrunde fra Arealet.
2. Ejeren af Matr.Nr. 42 ac Søren Larsen har paastaaet sig tilkendt 500 K pr. Td. L. ialt 4100 Kr. under Henvisning til, at han har skovet aarligt ca. 15 Rm. Brænde.
3. Ejeren af Matr.Nr. 43 g Peder Christensen har paastaaet sig tilkendt 500 Kr. pr. Td. L. for Engarealet og 400 Kr. pr. Td. L. for Hedearealet ialt 11400 Kr.
4. Ejeren af Matr.Nr. 42 e Niels P. Bundgaard har paastaaet sig tilkendt 700 Kr. pr. Td. L. ialt 2940 Kr.
5. Ejeren af Matr.Nr. 42 a Ankjær M. Kjær har paastaaet sig tilkendt 800 Kr. pr. Td. L. ialt 1920 Kr., idet han tidligere har solgt en Parcel for en lignende Pris.
6. Ejeren af Matr.Nr. 42 d m. fl. Jens Mouritsen Bundgaard har paastaaet sig tilkendt i Erstatning ialt 80.000 Kr., idet han har anført, at det Areal, der paatænkes fredet, udgør ca. Halvdelen af hans samlede Ejendom, at han i 1932 har solgt en Parcel for en Pris af ca. 4000 Kr. pr. Td. L. i 1934 en Parcel for en Pris af 2400 Kr. pr. Td. L. og at de resterende Parceller er de mest værdifulde med Hensyn til Udstykning.
7. Ejeren af Matr.Nr. 42 r m. fl. Ernst Otto Kjær har paastaaet sig tilkendt i Erstatning 1000 Kr.
9. Ejeren af Matr.Nr. 42 i m. fl. Søren Christensen har paastaaet sig tilkendt 1200 Kr. for Engjorden og iøvrigt 800 Kr. pr. Td. L. ialt 3648 Kr.

10. og 11. Ejeren af Matr.Nr. 42 s m. fl. A. J. Bundgaard m. fl. har paastaaet sig tilkendt 200 Kr. pr. Td. L. ialt 1380 Kr.
13. Ejeren af Matr.Nr. 44 c m. fl. Valdemar Christensen har paastaaet sig tilkendt 1500 Kr.
14. Ejeren af Matr.Nr. 47 b Lars K. Kjør har paastaaet sig tilkendt ialt 5000 Kr. under Hensyn til, at han hvis Fredningen gennemføres, maa ophøre med Driften af en paa Arealet værende Grusgrav.
15. Ejeren af Matr.Nr. 43 a Anders Mouritsen Bundgaard har paastaaet sig tillagt i Erstatning 15000 Kr.
16. Ejeren af Matr.Nr. 42 p m. fl. Anton Nielsen har paastaaet sig tilkendt 4000 Kr. under Anbringende af, at der paa Engen er opført et Træskur, som Læ for Kreaturerne, som han vanskeligt vil kunne have paa Engen uden Læskur.
17. Ejeren af Matr.Nr. 3 d Maren Christensen har paastaaet sig tilkendt 500 Kr. Arealet er Eng og ubebygget.
18. Ejeren af Matr.Nr. 3 h m. fl. Emil Jacobsen har paastaaet sig tilkendt 600 Kr. Arealet er Eng og ubebygget.
19. Ejeren af Matr.Nr. 23 a m. fl. Fru Ella Hansen har paastaaet sig tilkendt en rimelig Erstatning i Lighed med de øvrige Lodsejere.
20. Ejeren af Matr.Nr. 3 a Jacob Bundgaard har paastaaet sig tilkendt 6800 Kr. hvoraf 2800 Kr. er Erstatning for Jorden og 4000 Kr. Erstatning for den med Fredningen forbundne Ulempe.
21. Ejeren af Matr.Nr. 48 e m. fl. Fru Sara Andersen har paastaaet sig tilkendt i Erstatning 10.000 Kr. under Hensyn til, at den paatænkte Fredning vil hindre Udnyttelse af Grunden, der egner sig til Villabebyggelse, ligesom den af Nævnet truffene Bestemmelse om, at de elektriske Ledninger til Installationen til hendes Ejendom skal anlægges som Jordkabel og ikke som Luftledninger, har medført en forøget Udgift for hende ved Installationen.
22. Ejeren af Matr.Nr. 48 f m. fl. Fru Karen Laursen har ikke ønsket Erstatning i Anledning af selve Fredningen.
8. Ejeren af Matr.Nr. 42 l Henry Christensen har ikke givet Møde under Sagen.

Der er endvidere af Rebild Transformatorforening nedlagt Paastand om en Erstatning paa ialt 4700 Kr. under Hensyn til, at den af Nævnet den

3/10 1936 truffne Beslutning, hvorefter en projekteret Lavspændingsledning over Ørnebjerg og en Ledning gennem Hulvejen til Fru Karen Laursens Hus, skulde anlægges som Jordkabel, vil medføre en forøget Udgift paa det nævnte Beløb.

Rebild Transformatorforening har i Skrivelse af 24/6 1937 henstillet, at der vedrørende Fremføringen af de elektriske Ledninger over de fredede Arealer træffes følgende Ordning:

1. Ledningen fra Hotel Rebildhus ad Hulvejen til Fru Karen Laursens Blokhus lægges som Jordkabel i Stedet for den projekterede Luftledning. Den herved fremkomne Merudgift er beregnet til 1150 Kr.

2. Ledningen fra Jacob Bundgaards Gaard til "Bundgaarden" og "Ørnebjerg" føres langs Bundgaardens Vej som Luftledning. Denne Ledning bygges straks men skal, saafremt det senere forlanges, omlægges som Jordkabel, hvilket vil medføre en Merudgift paa 3550 Kr.

Foreningen har yderligere anført, at den har erholdt Kommunens Tilladelse til at opstille Stangrække for Lavspændingsledninger langs Kommunens Veje, og at det ikke vil være muligt for Foreningen at opfylde sine Forpligtelser for de indtegnede Medlemmer, saafremt Ordningen ikke opnaas, idet man ved Tegningen ikke ansaa det for tænkeligt, at Fredningen kunde blive til Hinder ved Ledningernes Fremføring.

Under Forhandlingerne er der af følgende Panthavere nedlagt Paastand om, at en eventuel Erstatning helt eller delvis indbetales til Panthaverne:

a. Aalborg Byes og Omegns Sparekasse som 1' Prioritetshaver i Matr.Nr. 3 b m. fl. (Nr. 1) og 42 r m. fl. (Nr. 7).

b. Husmandshypotekforeningen som 2' Prioritetshaver i Matr.Nr. 3 b m. fl. (Nr. 1).

c. Erhvervenes Laanefond som 4' og 5' Prioritetshaver i Matr.Nr. 3 b m. fl. (Nr. 1).

d. Husmandskreditforeningen, Aalborg, som 1' Prioritetshaver i Matr.Nr 42 a (Nr. 2), 42 l (Nr. 8) 42 i m. fl. (Nr. 9) 44 c m. fl. (Nr. 13) 47 b (Nr 14) 3 h m. fl. (Nr. 18), 4 g m. fl. (Nr. 21).

e. Fiskehandler K. Bartels, Aarhus, som 2' Prioritetshaver i Matr.Nr. 42 ac (Nr. 2).

f. Kreditforeningen, Viborg, som 1' Prioritetshaver i Matr.Nr. 42 g (Nr. 3) 42 e (Nr. 4) 42 a (Nr. 5) 11 b m. fl. (Nr. 6), 9 f m. fl. (Nr. 10) 3 e m. fl. (Nr. 16) 3 a (Nr. 20).

g. Finansministeriet paa Statskassens Vegne som Panthaver i Matr.Nr. 42 g (Nr. 3) og 9 f m. fl. (Nr. 10) for Grundforbedringslaan.

h. Højesteretsdommer A. Ness, Oslo som 2' Prioritetshaver i M.N. 4 g m. fl. (Nr. 21).

For saa vidt angaar Rekvirentens Paastand om, at Kendelsen af 26/10 1934 optages til endelig Afgørelse i Forbindelse med den samlede Fredningsplan bemærkes, at Spørgsmaalet om Tilladelse til den omhandlede Bebyggelse er afgjort ved Nævnets Kendelse af 9' Maj 1935, der ikke er paaanket.

Med Hensyn til den af Rebild Transformatorforening fremsatte Erstatningspaastand bemærkes, at da Foreningen først har rejst Spørgsmaalet om Anbringelse af Luftledninger, efter at nærværende Sag er rejst for Nævnet, kan den fremsatte Erstatningspaastand ikke tages til Følge.

Nævnet har ved Skrivelse af 26' Juni 1937 til Transformatorforeningen meddelt, at Nævnet intet havde at erindre mod den i Foreningens Skrivelse af 24/6 d.A. foreslaaede Ordning, men at Foreningen selv maatte skaffe de fornødne Tilladelser, til at føre de i Skrivelsen under 2. nævnte Ledninger over privat Grund, ligesom Nævnet tog Forbehold med Hensyn til Gennemførligheden af de fremsatte Erstatningskrav.

Da de under Punkt 2 i Foreningens nævnte Skrivelse projekterede Ledninger ikke efter deres Anbringelse skønnes at virke skæmmende, findes Ledningerne til "Bundgaarden" og "Ørnebjerg" at kunne anbringes som Luftledninger.

Da Matr.Nr. 9 e (Nr. 13) skønnes at ligge udenfor den Grænse, Fredningen naturligt bør have, og da Matr.Nr. 42 a g (Nr. 7) er solgt til Staten, findes disse Matr.Nr. ikke at burde inddrages under Fredningen.

Da Nævnet ogsaa under Hensyn til Naturfredningsraadets Erklæring finder, at den forelagte Plan for Fredning af de til Rebild National Park grænsende Arealer er af væsentlig Betydning for Bevarelsen af Bakkernes Naturtilstand og landskabelige Værdi, vil de iøvrigt under Ib.Nr. 1-22 anførte Ejendomme derfor i Medfør af § 1 Stk. 1, 1' Pkt. i Lov af 7' Maj 1937 om Naturfredning være at frede saaledes, hvorved bemærkes, at den nordøstlige Grænse for den nordlige Lod af Matr.Nr. 4 a ændres som vist paa vedhæftede Kort, hvorved det fredede Areal nedsættes med ca. 2,2 ha.:

De anførte Arealer, saaledes som disses Grænser er angivet paa vedhæftede Kort skal fremtidig henligge i den Naturtilstand, hvori de nu forefindes, og maa ikke udstykkes til Bebyggelse.

Paa Arealerne maa der ikke opstilles Luftledninger, Mindesmærker, eller Reklamer, dog at de paa Matr.Nr. 23 a værende Luftledninger maa fornyes i Henhold til Stærkstrømsreglementet.

Der maa ikke paa Arealerne opføres Bygninger eller Skure, ligesom Arealerne ikke maa beplantes.

Paa det fredede Omraade maa der ikke tages Grus, Ler, Sand eller Sten.

En paa Matr.Nr. 3b værende Grusgrav maa dog benyttes til Gaardens eget Brug, men maa ikke udvides mod Vest ind i den lyngbevoksede Del.

En Kilde paa østre Lod af Matr.Nr. 42 c og Matr.Nr. 48 a maa ikke afvandes eller opstemmes.

Paa vestre Lod af Matr.Nr. 42 c, vestre Lod af Matr.Nr. 42g, Matr.Nr. 42 a, søndre Lod af Matr.Nr. 42 d, Matr.Nr. 42 i, Matr.Nr. 42 r, og Matr.Nr. 42 l, Matr.Nr. 42 s, Matr.Nr. 9 f, Matr.Nr. 44c, Matr.Nr. 42 p, Matr.Nr. 3 e, Matr.Nr. 3 g, Matr.Nr. 3 h, Matr.Nr. 9 k maa Vandløbet ikke ændres, reguleres, opstemmes, afledes eller anvendes til Drivkraft.

Paa Matr.Nr. 42 ac, østre Lod af Matr.Nr. 42 g, Matr.Nr. 43 a maa foretages Hugst som hidtil til Ejendommens eget Brug, men kun efter den Tilsynsførendes Anvisning. Enebærbevoksning maa ikke fjernes paa nordre Lod af Matr.Nr. 4 a, 42 n, 43 a, og Bøg kun fældes efter den Tilsynsførendes Anvisning.

Paa Matr.Nr. 42 l, 47 b, 48 e, 46 d, 3 g, 3 a, 4 k, 48 f maa der ikke foretages Ændringer af bestaaende Bygninger uden Fredningsnævnets Tilladelse.

Paa Matr.Nr. 42 p og 3 e maa der med Nævnets Godkendelse opføres Læskure til Kreaturerne.

Paa Matr.Nr. 23 a maa nuværende Bygninger ikke ændres, og nye Bygninger og Skure ikke opføres uden efter Nævnets Godkendelse. Træerne ved Forpagterbaligen fredes, og Genplantning her maa kun ske med Løvtræer. I Bøgebevoksningerne paa Skrænterne maa hugges til Ejendommens eget Brug efter den Tilsynsførendes Anvisning.

Paa Matr.Nr. 4k, 48 f, 48e, 46d, 4g maa Jorden ikke dyrkes, medens de øvrige af Fredningen omfattede Arealer maa opdyrkes og anvendes som hidtil.

I Medfør af Naturfredningslovens § 13 Stk. 2 i.f. bestemmes det, at en paa Nordre Lod af Matr.Nr.42 e værende Hytte skal nedrives, at en Granhæk i Skellet paa Matr.Nr. 42 ø og en Granhæk paa Matr.Nr. 42 ah skal vedligeholdes som Hæk med Højde ikke over 2 M, samt at en Akvadukt paa vestre Lod af Matr.Nr. 42 g skal ændres til Trærende eller dækkes med Græstørv.

Som Følge af de saaledes paalagte Fredningsbestemmelser, findes de paagældende Ejere berettigede til Erstatning, der af Nævnet findes at kunne fastsættes og fordeles mellem de paagældende Ejere og Panthavere saaledes:

1. Kirsten Marie Christensen som Ejer af Matr.Nr. 3b, 3 f, 42 c Rebild By Skørping Sogn 1000 Kr.
2. Søren Holger Emanuel Larsen, som Ejer af Matr.Nr. 42 ac smst. 500 Kr.
3. Peder Christensen som Ejer af Matr.Nr. 42 g smst. 1700 Kr, der fordeles med 1000 Kr. til Ejeren og 700 Kr. til Kreditforeningen i Viborg.
4. Niels Peter Bundgaard som Ejer af Matr.Nr. 42 e smst. 1500 Kr.
5. Ankjær Marinus Kjær som Ejer af Matr.Nr. 42 a smst. 200 Kr.
6. Jens Christian Mouritsen Bundgaard som Ejer af Matr.Nr. 42 d, 11 b, 4 a 48 a, 42 n smst. 10975 Kr., der fordeles med 5975 Kr. til Ejeren og 5000 Kr. til Kreditforeningen i Viborg, idet bemærkes, at der ved Fastsættelsen af Erstatningen er taget Hensyn til den Merudgift, Ejeren som Medlem af Rebild Transformatorforening vil faa derved, at Ledningen i Stedet for den projekterede Luftledning skal anlægges som Jordkabel.
7. Ernst Otto Kjær som Ejer af Matr.Nr. 42 r smst. 100 Kr.
8. Henry Chr. Marthinus Christensen, som Ejer af Matr.Nr. 42 l smst. 200 Kr.
9. Søren Kr. Christensen som Ejer af Matr.Nr. 42 i, 42 ak, 42 ø, 42 b, 42 ah, 3 m smst. 200 Kr.
10. A.J. Bundgaard, Dagny Bundgaard og Elisabeth Bundgaard som Ejere af Matr.Nr. 42 s, 9 f smst. 500 Kr.
13. Valdemar Christensen som Ejer af Matr.Nr. 44 c smst. 100 Kr.
14. Lars K. Kjær som Ejer af Matr.Nr. 47 b smst. 4000 Kr., der fordeles saaledes, at Gælden til Husmandskreditforeningen oprindeligt 1800 Kr. udbetales, medens Resten af Erstatningen udbetales til Ejeren.
15. Anders Mouritsen Bundgaard som Ejer af Matr.Nr. 43 a smst. med 2500 Kr.
16. Anton Nielsen som Ejer af Matr.Nr. 42 p, 3 e smst. 300 Kr.
17. Maren Kristine Christensen som Ejer af Matr.Nr. 3 g smst. 75 Kr.
18. Emil Jacobsen som Ejer af Matr.Nr. 3 h, 9 k smst. 50 Kr.
19. Fru Ella Hansen som Ejer af Matr.Nr. 23 a, 23 b, 23 c, 23 d smst.

20. Jacob Mouritsen Bundgaard som Ejer af Matr.Nr. 3 a smst. 300 Kr.
21. Fru Sara Andersen som Ejer af Matr.Nr. 48 e, 46 d, 4 g smst. 300 Kr.
22. Fru Karen Laursen som Ejer af Matr.Nr. 48 f, 4k smst. 175 Kr., idet bemærkes, at Erstatningen er fastsat under Hensyn til den Merudgift, det v. medføre Ejerinden, som Medlem af Rebild Transformatorforening, at Ledningerne skal nedlægges som Jordkabel.

De tilkendte Erstatninger udredes med 2/3 af Statskassen, 1/3 af Aalborg Amtsfond.

T H I B E S T E M M E S :

Matr.Nr. 3b, 3 f, 42 c tilhørende Kirsten Marie Christensen, Matr.Nr. 42 ac tilhørende Søren Holger Larsen, Matr.Nr. 42 g tilhørende Peder Christensen, Matr.Nr. 42 e tilhørende Niels P. Bundgaard, Matr.Nr. 42 a tilhørende Ankjær M. Kjær, Matr.Nr. 42 d, 11 b, 4 a, 48 a, 42 n tilhørende Jens Chr. Mouritsen Bundgaard, Matr.Nr. 42 r tilhørende Ernst Otto Kjær, Matr.Nr. 42 l tilhørende Henry Chr. Christensen, Matr.Nr. 42 i, 42 ak, 42 ø, 42 b, 42 ah, 3 m tilhørende Søren Kr. Christensen, Matr.Nr. 42 s, 9 f, tilhørende A.J. Bundgaard, Dagny og Elisabeth Bundgaard, Matr.Nr. 42 al tilhørende A.J. Bundgaard, Matr.Nr 44 a tilhørende den kgl. Domæne, Matr.Nr. 44 c tilhørende Valdemar Christensen, Matr.Nr. 47 b tilhørende Lars K. Kjær, Matr.Nr. 43 a, tilhørende Anders Mouritsen Bundgaard, Matr.Nr. 42 p, 3 e tilhørende Anton Nielsen, Matr.Nr 3 g tilhørende Maren Christensen, Matr.Nr. 3 h, 9 k tilhørende Emil Jacobsen, Matr.Nr 23 a, 23 b, 23 c, 23 d tilhørende Fru Ella Hansen, Matr.Nr 3 a, tilhørende Jacob Mouritsen Bundgaard, Matr.Nr. 48 e, 46 d, 4 g tilhørende Fru Sara Andersen og Matr.Nr 48 f, 4 g, tilhørende Fru Karen Laursen, af Rebild By, Skørping Sogn fredes som ovenfor nærmere bestemt og i den Udstrækning, Grænserne for det fredede Omraade er angivet paa vedhæftede Kort.

Der tillægges i Erstatning:

1. Kirsten Marie Christensen 1000 Kr.
2. Søren Holger Emanuel Larsen 500 Kr.
3. Peder Christensen 1700 Kr., der fordeles med 1000 Kr. til Ejeren og 700 Kr. til Kreditforeningen i Viborg.
4. Niels Peter Bundgaard 1500 Kr.
5. Ankjær Marinus Kjær 200 Kr.
6. Jens Chr. Mouritsen Bundgaard 10.975 Kr., der fordeles med 5975 Kr. til Ejeren og 5000 Kr. til Kreditforeningen, Viborg.

7. Ernst Otto Kjær 100 Kr.
8. Henry Martinus Christensen 200 Kr.
9. Søren Kr. Christensen 200 Kr.
10. A. J. Bundgaard, Dagny og Elisabeth Bundgaard 500 Kr.
13. Valdemar Christensen 100 Kr.
14. Lars K. Kjær 4000 Kr., der fordeles saaledes, at hele Gælden til Husmandskreditforeningen, oprindeligt 1800 Kr. indbetales, medens Resten udbetales til Ejeren.
15. Anders Mouritsen Bundgaard 2500 Kr.
16. Anton Nielsen 300 Kr.
17. Maren Kirstine Christensen 75 Kr.
18. Emil Jacobsen 50 Kr.
19. Fru Ella Hansen 3000 Kr.
20. Jacob Mouritsen Bundgaard 300 Kr.
21. Fru Sara Andersen 300 Kr.
22. Fru Karen Laursen 175 Kr.

Erstatningerne udredes med $\frac{2}{3}$ af Statskassen og $\frac{1}{3}$ af Aalborg Amtsfond.

Axel Nielsen. Konrad Hansen. Poul Lorenzen.

Udskriftens Rigtighed bekræftes.

Fredningsnævnet for Aalborg Amt, Nørresundby, den 17 December 1937
Axel Nielsen

Tilkendegivelse.

Den af Fredningsnævnet den 16^e ds. afsagte Kendelse skal i Medfør af Naturfredningslovens § 19 af Nævnet forelægges Overfredningsnævnet.

Navnets Kendelse kan af Ejeren eller andre i Ejendommen berettigede indankes for Overfredningsnævnet, og Ankefristen er 4 Uger fra Kendelsens Forkyndelse.

Saafrømt Kendelsen ønskes indanket for Overfredningsnævnet, kan dette ske enten ved en Tilkendegivelse herom overfor Stævningssmanden ved Forkyndelsen af Kendelsen eller ved en til Fredningsnavnets Formand inden Ankefristens Udløb indsendt skriftlig Begøring herom, og det fremhæves, at Navnets Forelæggelse af Sagen for Overfredningsnævnet ikke er ensbetydende med at Kendelsen er paaanket.

Fredningsnævnet for Aalborg Amt, Nørresundby, den 17^e Decbr. 1937.

Axel Nielsen.

OVERFREDNINGSNÆVNET>

U D S K R I F T

af

OVERFREDNINGSNÆVNETS KENDELSESPROTOKOL.

Aar 1940 den 21. Januar afsagde Overfredningsnævnet paa Grundlag af mundtlig og skriftlig Votering følgende

K e n d e l s e

i Sagen Nr. 299/38 vedrørende Fredning af Arealer grænsende op til Rebild Nationalpark.

Den af Fredningsnævnet for Aalborg Amtsraadskreds den 16. December 1937 afsagte Kendelse er forelagt Overfredningsnævnet i Medfør af Naturfredningslovens § 19. Kendelsen omfatter nedenstaaende Ejendomme af Rebild By, Skørping Sogn, tilhørende de udfør Matr. Numrene anførte.

- 1) Matr. Nr. 3b delvis, 3f, 42c, Kirsten Christensen
- 2) " " 42ac, Søren Holger Larsen
- 3) " " 42g, Peder Christensen
- 4) " " 42e, Niels Peter Bundgaard
- 5) " " 42a, Ankjær M. Kjær
- 6) " " 42d, 11b delvis, 4a delvis, 48a, 42n, Jens Chr. M. Bundgaard
- 7) " " 42r, Ernst Otto Kjær
- 8) " " 42¹, Henry M.C. Christensen
- 9) " " 42i, 42ak, 42ø delvis, 42b delvis, 42ah delvis
3m delvis, Søren Kr. Kristensen
- 10) " " 42s, 9f, A. J. Bundgaard m.fl.
- 11) " " 42al, A. J. Bundgaard
- 12) " " 44a delvis, Dcmøne
- 13) " " 44c, Valdemar Christensen
- 14) " " 47b, Lars K. Kjær
- 15) " " 43a, Anders Mcuritzen Bundgaard
- 16) " " 42p, 3e, Anton Nielsen (ny Ejer: Chr. Simonsen)
- 17) " " 3g, Maren Christensen (ny Ejer: Ella Hansen)
- 18) " " 3h, 9k, Emil Jakobsen

- 19) Matr. Nr. 23a, 23b, 23c, 23d, Fru Ella Hansen
- 20) " " 3a delvis, Jacob Mouritzen Bundgaard
- 21) " " 48e, 46d, 4g, Fru Sara Andersen
- 22) " " 48f, 4k, Fru Karen Laursen.

Kendelsen er derhos indanket for Overfredningsnævnet af de under Numrene 1-5, 8, 9 og 18 nævnte Ejere, der dels paastaar Kendelsen hævet eller ændret, dels den dem tilkendte Erstatning forhøjet, samt af Jydsk Husmandskreditforening som Panthaver for saa vidt angaar Ejendomme anført under Numrene 2, 8, 9 og 21. Ankepaastanden gaar ud paa Andel i de tilkendte Erstatninger, og for saa vidt angaar de under 8 og 21 nævnte Ejendomme tillige Forhøjelse af Erstatningsbeløbene.

Fredningsnævnets Kendelse gaar i det væsentlige ud paa, at Arealerne, saaledes som disses Grænser er angivet paa et Kendelsen vedhæftet Kort, skal henligge i den Naturtilstand, hvori de nu forefindes, og ikke maa udstykkes til Bebyggelse.

Paa Arealerne maa der ikke opstilles Luftledninger, Mindesmærker eller Reklamer, dog at de paa Matr. Nr. 23a værende Luftledninger maa fornys i Henhold til Stærkstrømsreglementet.

Der maa ikke paa Arealerne opføres Bygninger eller Skure, ligesom Arealerne ikke maa beplantes.

Paa det fredede Omraade maa der ikke tages Grus, Ler, Sand eller Sten.

En paa Matr. Nr. 3b værende Grusgrav maa dog benyttes til Gaardens eget Brug, men maa ikke udvides mod Vest ind i den lyngbevoksede Del.

En Kilde paa østre Lod af Matr. Nr. 42c og Matr. Nr. 48a maa ikke afvandes eller opstemmes.

Paa vestre Lod af Matr. Nr. 42c, vestre Lod af Matr. Nr. 42g, Matr. Nr. 42a, søndre Lod af Matr. Nr. 42d, Matr. Nr. 42i, Matr. Nr. 42r, Matr. Nr. 42¹, Matr. Nr. 42s, Matr. Nr. 9f, Matr. Nr. 44c, Matr. Nr. 42p, Matr. Nr. 3e, Matr. Nr. 3g, Matr. Nr. 3h, Matr. Nr. 9k maa

Vandløbet ikke ændres, reguleres, opstemmes, afledes eller anvendes til Drivkraft.

Paa Matr. Nr. 42ac, østre Lod af Matr. Nr. 42g, Matr. Nr. 43a maa foretages Hugst som hidtil til Ejendommens eget Brug, men kun efter den Tilsynsførendes Anvisning. Paa nordre Lod af Matr. Nr. 4a, 42n, 43a maa Enebærbevoksning ikke fjernes og Bøg kun fældes efter den Tilsynsførendes Anvisning.

Paa Matr. Nr. 42¹, 47b, 48e, 46d, 3g, 3a, 4k, 48f maa der ikke foretages Ændringer af bestaaende Bygninger uden Fredningsnævnets Til-
ladelse.

Paa Matr. Nr. 42p og 3e maa der med Nævnets Godkendelse opfø-
res Laskure til Kreaturerne.

Paa Matr. Nr. 23a maa nuværende Bygninger ikke ændres, og nye Bygninger og Skure ikke opføres uden efter Nævnets Godkendelse. Træ-
erne ved Forpagterboligen fredes, og Genplantning her maa kun ske med Løvtræer. I Bøgebevoksningerne paa Skrænterne maa hugges til Ejendommens eget Brug efter den Tilsynsførendes Anvisning.

Paa Matr. Nr. 4k, 48f, 48e, 46d, 4g maa Jorden ikke dyrkes, medens de øvrige af Fredningen omfattede Arealer maa opdyrkes og an-
vendes som hidtil.

I Medfør af Naturfredningslovens § 13, Stk.2 i.f., bestemmes det, at en paa nordre Lod af Matr. Nr. 42e værende Hytte skal nedri-
ves, at en Granhæk i Skellet paa Matr. Nr. 42ø og en Granhæk paa Matr. Nr. 42ah skal vedligeholdes som Hæk med Højde ikke over 2 Meter, samt at en Akvadukt paa vestre Lod af Matr. Nr. 42g skal ændres til Trærende eller dækkes med Græstørv.

Som Følge af de saaledes paalagte Fredningsbestemmelser findes de paagældende Ejere berettigede til Erstatning, der af Nævnet er fastsat og fordelt mellem de paagældende Ejere og Panthavere saale-
des:

- 1) Kirsten Marie Christensen 1000 Kr.
- 2) Søren Holger Emanuel Larsen 500 Kr.

- 3) Peder Christensen 1700 Kr., der fordeles med 1000 Kr. til Ejeren og 700 Kr. til Kreditforeningen i Viborg.
- 4) Niels Peter Bundgaard 1500 Kr.
- 5) Ankjær Marinus Kjær 200 Kr.
- 6) Jens Chr. Mouritzen Bundgaard 10.975 Kr., der fordeles med 5975 Kr. til Ejeren og 5000 Kr. til Kreditforeningen i Viborg.
- 7) Ernst Otto Kjær 100 Kr.
- 8) Henry Martinus Christensen 200 Kr.
- 9) Søren Kr. Christensen 200 Kr.
- 10) A. J. Bundgaard, Dagny og Elisabeth Bundgaard 500 Kr.
- 13) Valdemar Christensen 100 Kr.
- 14) Lars K. Kjær 4000 Kr., der fordeles saaledes, at hele Gælden til Husmandskreditforeningen, oprindeligt 1600 Kr., indbetales, medens Resten udbetales til Ejeren.
- 15) Anders Mouritzen Bundgaard 2500 Kr.
- 16) Anton Nielsen 300 Kr.
- 17) Maren Kirstine Christensen 75 Kr.
- 18) Emil Jacobsen 50 Kr.
- 19) Fru Ella Hansen 3000 Kr.
- 20) Jacob Mouritzen Bundgaard 300 Kr.
- 21) Fru Sara Andersen 300 Kr.
- 22) Fru Karen Laursen 175 Kr.

Erstatningerne udredes med $\frac{2}{3}$ af Statskassen og $\frac{1}{3}$ af Aalborg Amtsfond.

Overfredningsnævnet har den 5. og 6. Juli 1938 besigtiget de fredede Arealer og har herunder forhandlet med Lodsejerne og med Jydsk Husmandskreditforening.

Man har herefter fundet det rettest til Kendelsens Bestemmelser vedrørende Forbud mod Ændring, Regulering, Opstemning, Afledning eller Anvendelse til Drivkraft af det paa nærmere angivne Ejendomme værende Vandløb at føje, at det tillades samtlige vedkommende ved midlertidig Anbringelse af Græstørv i Vandløbet at iværksætte Overrisling

af Engene paa samme Maade og i samme Omfang som hidtil, hvorimod Uddykning og Oprensning af Vandløbet kun maa ske med Fredningsnævnets Tilladelse.

I Overensstemmelse med Fredningsnævnet fandt man det derhos ønskeligt at erhverve nogle af de i Kendelsen omhandlede Arealer ved Køb.

Overfredningsnævnet opnaaede herefter mindelig Overenskomst med Lodsejerne for saa vidt angaar følgende Ejendomme:

1) Kirsten Marie Christensen afhænder Matr. Nr. 42c, vestre Lod til Staten for 800 Kr. uden Udgift for Ejeren. Mod en Erstatning af 1000 Kr. fredes Matr. Nr. 42c, østre Lod, den angivne Del af Matr. Nr. 3b og Matr. Nr. 3f i Overensstemmelse med Fredningsnævnets Kendelse saaledes ændret, at Grusgravning til Bortsalg maa ske paa Matr. Nr. 3b. Grusgravning maa dog ikke finde Sted imod Vest.

Det er en Forudsætning for Overenskomstens Gyldighed, at den ikke foraarsager Opsigelse af nogen i Ejendommene indestaende Prioritet.

2) Søren Holger Larsen afhænder Matr. Nr. 42ac til Staten for 3000 Kr. uden Udgift for Sælgeren.

3) Peder Christensen afhænder den østlige Lod af Matr. Nr. 42g til Staten for 6000 Kr. uden Udgift for Sælgeren.

4) Niels Peter Bundgaard afhænder til Staten den søndre Lod af Matr. Nr. 42e og den Del af den nordre Lod af Matr. Nr. 42e, som er beliggende mellem Vejen til Ravnkilde og Matr. Nr. 43a, for 500 Kr. pr. Td. Land uden Udgifter for Sælgeren. I Erstatning for Fredning af Engarealerne tillægges der Ejeren 400 Kr. Huset paa Matr. Nr. 42e, den nordlige Lod, forbliver staaende, saa længe den nuværende Beboer bliver boende. I Tilfælde af hans Fraflytning gives der ham 1 Aars Frist til at træffe Bestemmelse om eventuel Tilbagevenden. Ved Aarets Udløb saavel som ved den nuværende Beboers Død skal Huset straks redrives ved Fredningsnævnets Foranstaltning og paa dets Bekostning; forrøden Meddelelse skal af Ejeren gives Nævnet. Ved Husets Fjer-

nelse udredes til Ejeren en Erstatning, som udgør 1000 Kr., hvis Nedrivning finder Sted straks ved Kendelsens Afsigelse, men nedsættes med 50 Kr. aarlig, indtil Fjernelsen har fundet Sted, til hvilken Tid Erstatningen vil være at udbetale med det Beløb, hvortil den maatte være reduceret.

6) Jens Christian Mouritzen Bundgaard afhænder til Staten den søndre Lod af Matr. Nr. 42d for 400 Kr. og Matr. Nr. 42n for 500 Kr. uden Udgift for Sælgeren. Sælgeren beholder de paa Matr. Nr. 42n værende Grantræer.

8) Det tillades Ejeren at opføre Landbrugsbygninger efter Godkendelse af Fredningsnævnet, samt at beplante Haven og opdyrke et større Areal end hidtil.

9) Erstatningen fastsættes til 400 Kr. Det tillades Ejeren at lade Hækken langs det vestre Skel af Matr. Nr. 42ah udvikle sig som hidtil.

14) Lars K. Kjar afhænder Matr. Nr. 47b til Staten for 5000 Kr. uden Udgift for Sælgeren og imod, at Sælgeren og hans Hustru maa bo paa Ejendommen og dyrke Jorden som hidtil, saa længe de lever.

Den paa Ejendommen hvilende Pantegæld indfries af Sælgeren.

15) Anders Mouritzen Bundgaard afhænder Matr. Nr. 43a til Staten for 12.000 Kr. uden Udgift for Sælgeren. Det tillades Sælgeren at beholde de paa Grunden værende Grantræer, saaledes at Fældning sker efter nærmere Aftale med Skovrideren ved Buderupholm Skovdistrikt.

Der opnaaedes derimod ikke nogen mindelig Ordning med Gaardejer Peder Christensen, for saa vidt angaar Fredningen af den vestlige Lod af Matr. Nr. 42g (3), med Ankjar M. Kjar vedrørende Fredning af Matr. Nr. 42a (5) og med Emil Jakobsen vedrørende Fredning af Matr. Nr. 3h, 9k (18), ligesom Jydsk Husmandskreditforening fastholdt sin Paastand om Forhøjelse af den Fru Sara Andersen (21) tilkendte Erstatning til 2500 Kr.

Disse Spørgsmaal har derfor i Medfør af Naturfredningslovens § 20 ved Skrivelse af 29. August 1938 været forelagt Taksationskommissionen med følgende Bemærkninger:

3) Matr. Nr. 42g Rebild By, Skørping Sogn, Peder Christensen.

Den paagældende har tilbudt at sælge den østlige Lod af Matr. Nr. 42g for 6000 Kr., hvorfor denne Del af Ejendommen udgaar af Erstatningsansættelsen. Den vestlige Lod af Ejendommen undergives Kendelsens almindelige Bestemmelser, ændret for saa vidt angaar Vandløbet i Overensstemmelse med det foranførte. Den i Kendelsen anførte særlige Bestemmelse om, at en Akvadukt paa denne Lod skal ændres til en Trærende eller dækkes med Græstørv, vil efter Forslag fra Ejeren være at erstatte med en Bestemmelse om, at Akvadukten skal beklædes med Træ.

5) Matr. Nr. 42a sammesteds, Ankjær M. Kjær.

Taksation ønskes foretaget under Hensyn til Paalæg af Fredningsservitut, jfr. Tilføjelsen med Hensyn til Vandløb, og under Forudsætning af, at Ejeren maa beholde Høet fra Ejendommen i Aar.

Alternativt ønskes Vurdering af Ejendommen for Tilfælde af Køb.

18) Matr. Nr. 3h og 9k sammesteds, Emil Jakobsen.

Taksation ønskes foretaget under Hensyn til Paalæg af Fredningsservitut i Overensstemmelse med Kendelsens almindelige Bestemmelser, jfr. Tilføjelsen med Hensyn til Vandløb.

21) Matr. Nr. 48e, 46d, 4g sammesteds, Fru Sara Andersen.

Taksation ønskes foretaget under Hensyn til Paalæg af Fredningsservitut i Overensstemmelse med Kendelsens almindelige Bestemmelser, jfr. Tilføjelserne - særligt om, at Jorden ikke maa dyrkes.

Under en den 29. Oktober 1938 afholdt Taksationsforretning afgjordes de Taksationskommissionen forelagte Erstatningsspørgsmaal saaledes:

3) Matr. Nr. 42g (vestre Lod) Rebild By, Skørping Sogn, Gaardejer
Peder Christensen 1500 Kr.

5) " " 42a sammesteds, Gaardejer Ankjær M. Kjær alternativt for
Servitutpaalæg 200 Kr., og for Afstaaelse af Lodden
900 Kr.

18) " " 3h og 9k sammesteds, Husmand Emil Jakobsen 50 Kr.

21) Matr. Nr. 48e, 46d og 4g sammesteds, Fru Sara Andersen 1000 Kr.

Da Overfredningsnævnet iøvrigt i det væsentlige kan tiltræde det i Fredningsnævnets Kendelse anførte, vil denne være at stadfæste med de af foranstående følgende og nedenfor angivne Ændringer.

I Erstatning for Fredningen, henholdsvis Afstaaelse af Area-
lerne betales følgende Beløb:

| | |
|--|-----------|
| 1) Kirsten Marie Christensen | 1.800 Kr. |
| som udbetales til Aalborg Bys og Omegns Sparekasse. | |
| 2) Søren Holger Larsen | 3.000 " |
| hvoraf 1600 Kr. udbetales til Jydsk Husmandskreditfor- ening og 500 Kr. til Fiskehandler K. Bartels, Nørre- gade 35, Aarhus. | |
| 3) Peder Christensen | 7.500 " |
| 4) Niels Peder Bundgaard | 921 " |
| som udbetales til Kreditforeningen af jydsk Landejen- domsbesiddere. | |
| 5) Ankjær M. Kjær for Servitutpaalæg | 200 " |
| 6) Jens Chr. M. Bundgaard | 11.875 " |
| hvoraf 5000 Kr. udbetales til Kreditforeningen af jyd- ske Landejendomsbesiddere. | |
| 7) Ernst Otto Kjær | 100 " |
| 8) Henry M. C. Christensen | 200 " |
| 9) Søren Kr. Kristensen | 400 " |
| 10) A. J. Bundgaard m. fl. | 500 " |
| 13) Valdemar Christensen | 100 " |
| 14) Lars K. Kjær | 5.000 " |
| heraf betales Husmandskreditforeningens Tilgodehavende. | |
| 15) Anders Mouritzen Bundgaard | 12.000 " |
| 16) Anton Nielsen | 300 " |
| 17) Maren Christensen | 75 " |
| 18) Emil Jakobsen | 50 " |
| 19) Ella Hansen | 3.000 " |

- 20) Jacob Mouritzen Bundgaard 300 Kr.
21) Sara Andersen 1.000 "
som udbetales til Jydske Husmandskreditforening.
22) Karen Laursen 175 "

Naar det paa den nordlige Lod af Matr. Nr. 42e beliggende Hus er fjernet, vil den for Fjernelsen fastsatte Erstatning være at udbetale Ejendommens Ejer. De af Staten overtagne Arealer undergives Statsskovvæsenets Tilsyn.

Betalningen for følgende Ejendomme, som købes, nemlig Matr. Nr. 42c, 42ac, 42g østre Lod, 42e søndre Lod og den Del af nordre Lod, som ligger mellem Vejen til Ravnkilde og Matr. Nr. 43a, 42d, søndre Lod, 42n, 47b og 43a, ialt 28.221 Kr., udredes af Statskassen.

Erstatningerne for Fredning udredes med en Halvdel af Staten og en Halvdel af Aalborg Amtsfond.

T h i b e s t e m m e s :

Den af Fredningsnævnet for Aalborg Amtsradsreds den 16. December 1937 afsagte Kendelse stadfæstes med de foranførte Ændringer.

Udskriftens Rigtighed bekræftes

Overfredningsnævnets Sekretær.

20/9-40

U D S K R I F T

af

Forhandlingsprotokollen for Fredningsævnet for Aalborg Amt.

C.C.C.C.C.C.C.

Aar 1940 den 30. September foretoges paa Dommerkantoret i
Narresundby:

F.J. 17/1940.

Angaaende Fredning af Matr. No. 4c
m.fl. Rebild By, Skarping Sogn til-
hørende Rebild National Park Board.

Der afsagdes saalydende

K e n d e l s e.

Efter at der ved Ævnets Kendelse af 1/12 1937 satdfæstet ved Overfredningsævnets Kendelse af 21/1 1940, er truffet Bestem- melse om Fredning af de til Rebild National Park grænsende Arealer, har Ævnet under Hensyn til den Interesse, som Fredningen af disse Arealer har for Rebild National Park Board, og til et under Sagen afgivet mundtligt Tilsagn besluttet under en i.H.t. Naturfrednings- lovens § 8, Stk. 1 i.f. rejst Sag at paalægge de Rebild National Park Board tilhørende Arealer, nemlig Matr. No. 4c, 42q, 4d, 4e, 42m, 42aa, 42ab, 42ai, 42am, 42an, 42ao, 43b, 43c, 46b, 46c, 48c, 48d, 51a, 51b, 56a og 56b Rebild By, Skarping Sogn tilsvarende Fredningsservitut.

Den Rebild National Park Board tilhørende Ejendom vil herefter være at frede saaledes:

608 9/40

Ejendommen skal fremtidig henligge i den Naturlig-stand, hvori den nu forefindes og maa ikke udstykkes til Bebyggelse, eller opdyrkes.

Der maa ikke opstilles Luftledninger, Mindesmarker eller Reklamer.

Der maa ikke paa Ejendommen opføres Bygninger, Skure, Boder eller lign. og Andringer af bestaaende Bygninger maa ikke foretages uden Fredningsnævnets Godkendelse.

Ejendommen maa ingensinde beplantes. Den nuværende Bevoksning maa ikke fældes uden med Nævnets Godkendelse. Lyngslagning maa ikke finde Sted.

Paa Ejendommen maa der ikke tages Grus, Lær, Sand eller Sten.

Almeheden skal have fri Adgang til det fredede Omraade af de over Ejendommen udlagte Stier. Indhegning af Arealet eller Dele deraf maa ikke ske.

Campering paa Ejendommen maa ikke finde Sted.

Der tillægges ikke Ejeren Erstatning for den saaledes paalagte Fredningsservitut.

T h i b e s t e m m e s :

Den Rebild National Park Board tilhørende Ejendom Matr. No. 4c, 42q, 4d, 42a, 4e, 42aa, 42ab, 42ai, 42am, 42an, 42ao, 43b, 43c, 46b, 46c, 48c, 48d, 51a, 51b, 56a, 56b Rebild By, Skørping Sogn, fredes som ovenfor bestemt.

Paataleberettiget er Fredningsnævnet for Salborg Amt.

Axel Nielsen. Konrad Hansen.

J. Hansen.

c.c.c.c.c.c.

Udskriftens Rigtighed bekræftes.

Dommeren i Nørresundby, den 21. September 1940.



OVERFREDNINGSNÆVNET >

U d s k r i f t

af

OVERFREDNINGSNÆVNETS KENDELSESPROTOKOL.

Aar 1946, den 6. Februar, afsagde Overfredningsnævnet paa Grundlag af mundtlig og skriftlig Votering følgende

K e n d e l s e

i Sagen Nr. 299/38 angaaende Regulering af Hulvejen gennem Rebild Bakker og Omlægning af Vejens Tilslutning til Aalborg-Hobro Landevej:

Skørping Kommune har forelagt Ministeriet for offentlige Arbejder Forslag til Beredskabsarbejder i Kommunen, derunder bl.a. et Projekt omfattende de fornævnte Vejændringer ved Rebild.

Ministeriet for offentlige Arbejder har udbedt sig en Udtalelse over dette Projekt fra Statsministeriet, som atter har begæret en Udtalelse fra Naturfredningsnævnet for Aalborg Amtsrådskreds.

Fredningsnævnet har behandlet Sagen med det Resultat, at 2 Medlemmer af Nævnet anbefaler det foreliggende Projekt, medens et Medlem har anført, at den foreslaede Regulering griber ind i den ved Overfredningsnævnets Kendelse af 21. Januar 1940 gennemførte Fredning af Arealer grænsende op til Rebild Nationalpark baade ved Omlægning af Vejen fra Kovsbæk og vestpaa og navnlig ved Omlægning af Vejen i den østlige Ende paa en saadan Maade, at der herved sker en væsentlig Ændring i Fredningskendelsens Bestemmelser om, at det fredede Areal skal forblive henliggende i Naturlilstand.

Som Følge heraf har Statsministeriet ved Skrivelse af 19. Marts 1945 under Henvisning til § 18 i Lov Nr. 140 af 7. Maj 1937 om Naturfredning forelagt Sagen for Overfredningsnævnet.

I Henhold til nævnte Lovbestemmelse burde Sagen, forinden Bestemmelse toges om Udarbejdelse af det foreliggende Projekt, af Skørping Sogneraad have været forelagt for Overfredningsnævnet, og

da Vejprojektet griber ind i Omraaderne, som paa Grund af deres Naturskønhed er almindelig landskendt, burde Raadet ogsaa i Henhold til § 9 i Naturfredningsloven have forelagt Sagen for Naturfredningsmyndighederne.

Overfredningsnævnet har den 6. November 1945 besigtiget de paaagældende Omraader. Ved denne Lejlighed mødte bl.a. for Sogneraadet Landinspektør Jensen, som nærmere redegjorde for Vejprojektet. Det viste sig, at dette saa alvorligt griber ind i nogle af de ved Overfredningsnævnets fornævnte Kendelse fredede Omraader, at Overfredningsnævnet ikke kan meddele Tilladelse til Projektets Gennemførelse. Tillige oplystes det, at Projektet bl.a. ved Udvidelse af Vejbredden medfører saa betydelige Afgravninger af Dele af de meget naturskønne Skrænter ved den bestaaende Vejs Sider op imod Rebild Bakkeomraader, at de nu saa smukke Omgivelser af Vejen ved Projektets Gennemførelse vilde blive skamskændet for lange Tider. Ogsaa af denne Aarsag maa Overfredningsnævnet modsætte sig, at det omhandlede Vejprojekt bringes til Udførelse.

T h i b e s t e m m e s:

Det af Skørping Kommune vedtagne Projekt til Regulering af Hulvejen gennem Rebild Bakker og Omlægning af Vejens Tils lutning til Aalborg-Hobro Landevej maa ikke komme til Udførelse.

P.O.V.

Frederik V. Petersen.

KORT >

DISPENSATIONER>

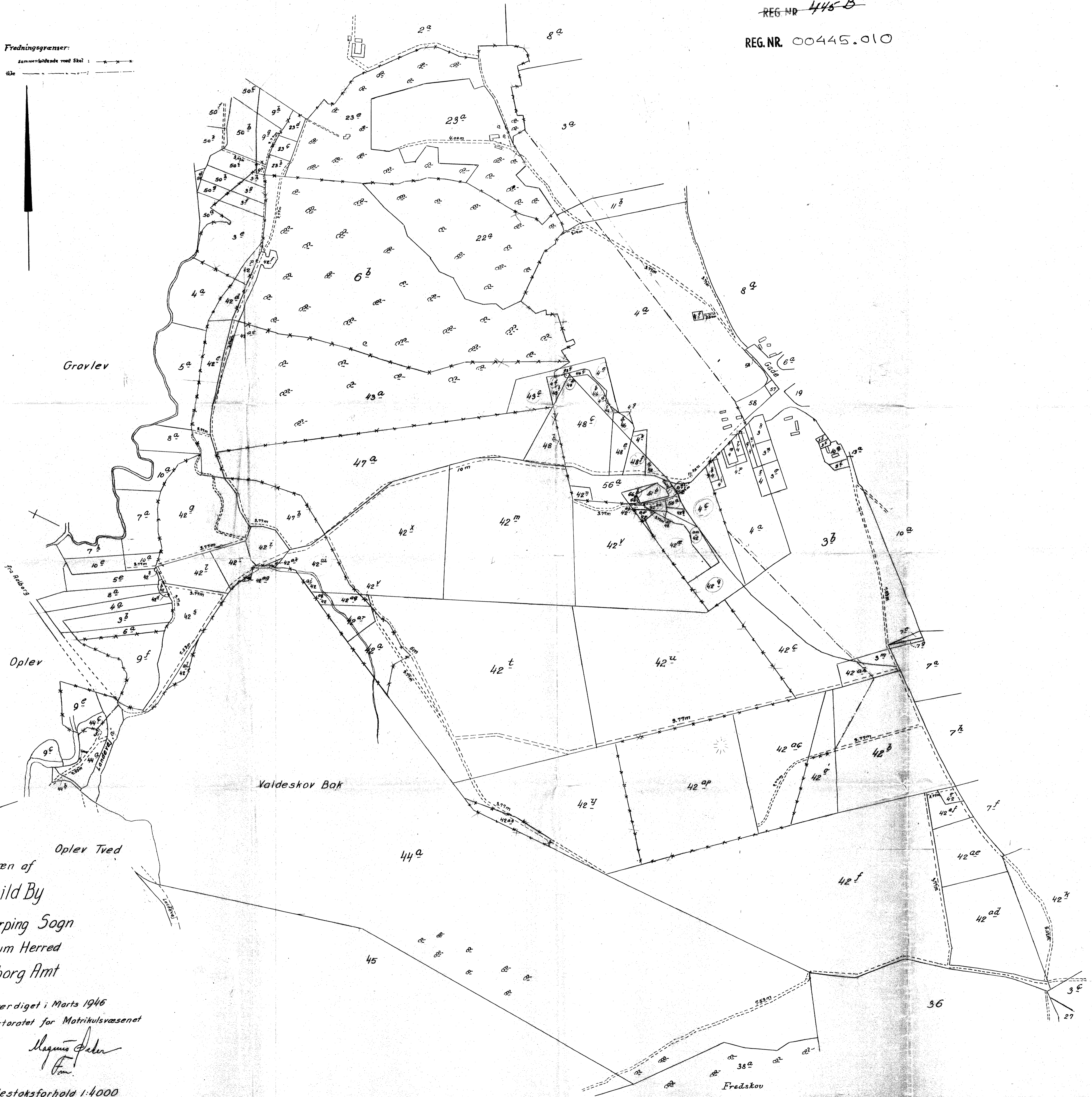
Afgørelser – Reg. nr.: 00445.01

Dispensationer i perioden: 29-12-1951 - 19-06-2003

REG NR 445 B

REG. NR. 00445.010

Fredningsgrænser:
sammenfaldende med Skel : - x - x -
ikke : - - - - -



Grøvelv

Opler

Valdeskov Bak

Opler Tved

Terræn af
Rebild By
Skörping Sogn
Hellum Herred
Aalborg Amt

Udfærdiget i Marts 1946
Direktoratet for Matrikulsvæsenet

Magnus Pedersen
Fam.

Maalestoksforhold 1:4000

Fredskov

U D S K R I F T

af

OVERFREDNINGSNEVNETS KENDELSESPROTOKOL.

År 1951, den 29. december, afsøgte overfredningsnævnet på grundlag af mundtlig og skriftlig votering følgende

t i l l æ g s k e n d e l s e

i sagen nr. 299/38 vedrørende fredning af arealer grænsende op til Rebild Nationalpark.

Ved overfredningsnævnets kendelse af 21. januar 1940, hvorved den af fredningsnævnet for Aalborg Amt den 16. december 1937 afsagte kendelse vedrørende fredning af arealer grænsende op til Rebild Nationalpark med visse ændringer stadfæstedes, bestemmes bl.a. at de af fredningen omfattede arealer skal henligge i naturtilstand.

I skrivelse af 28. februar 1951 har ministeriet for offentlige arbejder forelagt overfredningsnævnet et på foranledning af Skørping sogneråd udarbejdet projekt til regulering af kommunens bivej nr. 6 fra hovedvej nr. 10 gennem Rebild bakker til Rebild by, ved hvilket der vil blive foretaget nogle mindre indgreb i de pågældende arealers tilstand.

Overfredningsnævnet havde inden modtagelsen af den nævnte skrivelse foretaget en besigtigelse af vejforholdene i anledning af stedfindende forhandlinger om en vejregulering. Det udarbejdede projekt er på stedet blevet gennemgået af fredningsnævnet for Aalborg amt.

Da overfredningsnævnet anser den omhandlede vejregulering for påkrævet og har kunnet godkende det ovennævnte vejprojekt med enkelte ændringer, vil overfredningsnævnets fornævnte kendelse være at ændre således, at den ikke bliver til hinder for projektets gennemførelse.

T h i b e s t e m m e s ;

Den af overfredningsnævnet den 21. januar 1940 afsagte kendelse vedrørende fredning af arealer grænsende op til Rebild Nationalpark skal ikke være til hinder for udførelsen af det med ministeriet for offentlige arbejders skrivelse af 28. februar 1951 (D 2797b/50) forelagte projekt til regulering af bivej nr. 6 fra hovedvej nr. 10 gennem Rebild bakker til Rebild by med de ændringer, som er eller måtte blive fastsat eller tiltrådt af overfredningsnævnet.

REG. NR. 445 B

FREDNINGSNÆVNET
FOR NORDJYLLANDS AMTS SYDLIGE
FREDNINGSKREDS

KONG HANSGADE 18 9000 AALBORG
TLF (08) 12 70 11

Til fredningsregisteret
til orientering

Aalborg, den 19. juli 1985.

Journal nr. 134/85.

22/2 85
ful

Hr. advokat Uffe Salomonsen,
Bankpladsen,
9560 Hadsund.


Vedr. matr. nr. 51 b Rebild By, Rebild. - Top Karens Hus. -
Restaurering af bygning inden for område omfattet af
Fredningsnævnets kendelse af 20.9.1940 om fredning af
Rebild National Park Boards arealer.

Under henvisning til Deres skrivelse af 10. juni d.å.
og besigtigelsen den 11. juli d.å., hvoraf udskrift vedlægges,
godkender Fredningsnævnet i henhold til ovennævnte frednings-
kendelse den foretagne restaurering af Top Karens Hus.

Nævnets afgørelse kan i medfør af naturfredningslovens
§ 58 indbringes for Overfredningsnævnet, Amaliegade 7,
1256 København K.

Klagefristen er 4 uger fra den dag, afgørelsen er
meddelt den pågældende klageberettigede.

Bilag.


E. Bruun de Neergaard.

Til orientering, idet der vedlægges kopi af bilag 5.
xFredningsstyrelsen, Amaliegade 13, 1256 København K., 5 eksempl
Nordjyllands Amtskommune, teknisk forvaltning,
Niels Bohrsvej 30, 9220 Aalborg Ø.
Amtsfredningskontoret,
Niels Bohrsvej 30, 9220 Aalborg Ø.
Danmarks Naturfredningsforening, Frederiksberg Runddel 1,
2000 København F.
DN, v./adjunkt Michael Wulff, Svinget 4, 9520 Skørping.
Skørping kommune, 9575 Terndrup.
Rebild National Park Society, Rebildvej 29, 9520 Skørping.

Bilag.

E.Bruun de Neergaard.

År 1985, tor dag den 11.juli kl.12,00, foretog Fredningsnævnet for Nordjyllands amts sydlige fredningskreds besigtigelse i

sag nr. 134/85

vedr. matr. nr. 51 b Rebild By, Rebild. - Top Karen's Hus. - Restaurering af bygning inden for område omfattet af Fredningsnævnets kendelse af 20.9.1940 om fredning af Rebild National Park Boards arealer.

Sagens akter var tilstede.

Mødt var:

Nævnet ved formanden, dommer E.Bruun de Neergaard, og suppleanten for det amtsrådsvalgte medlem, landpostbud Kai Kristoffersen. Det kommunalvalgte medlem, fru Gurli Nielsen, var forhindret i at møde.

For Nordjyllands Amtskommune og Amtsfredningskontoret: Sektionsarkitekt Jørgen Hyhne.

For DN: Adjunkt Michael Wulff.

For Rebild National Park Society: Advokat Uffe Salomonsen og autoforhandler Jens Kragelund.

Skørping kommune var indbudt, men ikke mødt.

Nævnsformanden redegjorde for den den 23.september 1940 tinglyste fredningskendelse af 20.9.1940, hvorefter Rebildselskabets ejendomme skal "henligge i den naturtilstand, hvori den forefindes", og herved bl.a. er bestemt, at "ændring af bestående bygninger må ikke foretages uden Fredningsnævnets godkendelse."

Uffe Salomonsen og Jens Kragelund redegjorde for Top Karen's Hus og oplyste, at huset er bygget for ca. 100 år siden af Jens og Karen Top. Top Karen, der døde i 1929, drev et lille traktørsted. Huset har siden været beboet af opsynsmænd, fra 1941 til 1984 af Christen Jens Christensen. Siden denne i 1984 flyttede på plejehjem, har huset stået tomt. Huset var meget forfaldent, og Rebildselskabet har besluttet at forsøge at drive det som en slags museum ved at indrette det som i Top Karen's tid. Siden efteråret 1984 er der udført forskellige restaureringsarbejder. Der er lagt nyt stråtag og sat nye vinduer i, som er målt ud efter de gamle. En dør, der var rådden, og som i mange år ikke har været åbnet, idet den var blandet inde fra, er muret til for at undgå fugtskader. Bindingsværket i gavlen er trukket frem. Foran huset er Top Karen's gamle skilt sat op, og

flagstangen er som tidligere. Man har søgt tilskud til restaureringen i Fredningsstyrelsen, men fået afslag bl.a. med den begrundelse, at huset ikke er bygningsfredet. Der er i stedet skaffet privat tilskud til restaureringsarbejdet.

Antruffet blev nu Ejner Jensen, kaldet "Top Ejner", der oplyste, at han er født i 1904 og boede i huset hos sine bedsteforældre Jens og Karen Top fra 1906-21, og at han har boet i huset igen fra 1939-41. "Da vi boede her, var stolperne malet sorte af tjære. Huset er nu ligesom i gamle dage".

Wulff og Hyhne havde ingen indvendinger mod den foretagne restaurering.

Nævnsformanden påtalte, at der ikke var søgt forudgående tilladelse.

Nævnet voterede og var enige om til det fraværende nævnsmedlem at indstille, at de udførte restaureringsarbejder godkendes.

Sagen udsat.

E.Bruun de Neergaard.

V.

Aalborg, den 27. juni 1989.
J.nr. 27/89

Rebild National Park Society, Inc.
Hylgaardsminde, Rebild,
9529 Skørping.

Vedr. matr.nr. 51 b Rebild by, Skørping. - Opsætning af mindes-
mærke.

Under henvisning til Deres skrivelse af 1. juni 1989 og besigtigelse den 23. juni 1989, hvoraf udskrift vedlægges, skal hermed meddeles, at Fredningsnævnet kan godkende, at mindesmærket opstilles på arealet umiddelbart syd-vest for indgangsportalen i en afstand af 5 - 7 meter fra grusvejen og fra rosenbevoksningen. Det er en betingelse for godkendelsen, at der ud over selve opsætningen af mindestenen ikke foretages indgreb i terrænet eller foretages indgreb i den eksisterende beplantning.

Nævnet har ved sin afgørelse i medfør af naturfredningslovens § 34 stk. 1 givet dispensation fra bestemmelserne i nævnets fredningskendelse af 20. september 1940.

Nævnets afgørelse kan i medfør af naturfredningslovens § 34 stk. 2, jfr. § 58 stk. 3 - 7 indbringes for Overfredningsnævnet, Slotsmarken 15, 2970 Hørsholm, af den, der har ansøgt om nævnets godkendelse, af ejendommens ejer og bruger, Skov- og Naturstyrelsen, vedkommende amtsråd og kommunalbestyrelse samt Danmarks Naturfredningsforening.

Klagefristen er 4 uger fra den dag, afgørelsen er meddelt den pågældende klageberettigede.

En dispensation må ikke udnyttes før klagefristens udløb. Er klage indgivet må dispensationen ikke udnyttes, medmindre den opretholdes af klagemyndigheden. Dispensationen bortfalder, hvis den ikke er udnyttet inden 5 år fra dato.


Sortsøe Jensen

Til orientering + bilag 7.

Skov- og Naturstyrelsen, Slotsmarken 13, 2970 Hørsholm.

Nordjyllands amtskommune, landskabskontoret, Niels Bohrsvej 30, 9220 Aalborg Øst.

Skørping kommune, 9520 Skørping.

Danmarks Naturfredningsforening, Nørregade 2, 1165 København K.

Danmarks Naturfredningsforening ved Per Christensen, Jyllandsgade 53, 9520 Skørping.

Buderupholm Statsskovdistrikt, Mo'sskovgaard, 9520 Skørping.

H.M. Dronningens Adjudantskab, Prins Jørgens Gaard, Christiansborg Slot, 1216 København K.

Holger L. Holm, Svinget 6, 9520 Skørping.

Shirley Højbjerg, Aavangen 5, 9575 Terndrup.

FREDNINGSNÆVNET
FOR NORDJYLLANDS AMTS SYDLIGE

FREDNINGSKREDS
Gammel Torv 6
~~XX~~
9000 AALBORG
~~XX~~
TLF. 108XXXXXX1

Aalborg, den 29. september 1989.

Journal nr. 41/89

127111

Rebild National Park Society, Inc.,
Hyldgaardsminde, Rebild,
9520 Skørping

Modtaget i
Skov- og Naturstyrelsen
- 2 OKT. 1989

Vedr. matr.nr. 56 a og 56 b Rebild by, Rebild - renovering
af is- og souvenirkiosken.

Under henvisning til Deres skrivelse af 22. august 1989 godkender Fredningsnævnet den renovering af is- og souvenirkiosken, der er foretaget uden nævnets godkendelse, uagtet arealet er berørt af kendelse af 20. september 1940 og Overfredningsnævnets kendelse af 11. november 1963. Nævnet godkender endvidere, at renoveringen afsluttes med opsætning af en vandret rundstok.

Nævnets afgørelse er truffet i henhold til kendelse af 20. september 1940 og kan i medfør af naturfredningslovens § 34 stk. 2, jfr. § 58 stk. 3 - 7 indbringes for Overfredningsnævnet, Slotsmarken 15, 2970 Hørsholm, af den, der har ansøgt om godkendelsen, ejendommens ejer og bruger, Skov- og Naturstyrelsen, Nordjyllands amtsråd, Skørping kommunalbestyrelse og Danmarks Naturfredningsforening.

Klagefristen er 4 uger fra den dag, afgørelsen er meddelt den pågældende klageberettigede.

Godkendelsen må ikke udnyttes inden klagefristens udløb. Er klage indgivet, må godkendelsen ikke udnyttes, medmindre den opretholdes af klagemyndigheden. Godkendelsen bortfalder, såfremt den ikke er udnyttet inden 5 år fra dato.



Sortsøe Jensen

Miljøministeriet
Skov- og Naturstyrelsen
J.nr. SN 1211/14-0001
Akt. nr. 31.

BH.

LVS 25/10.89 MBG

FREDNINGSNÆVNET FOR NORDJYLLANDS AMT,
GL.TORV 6, 9000 AALBORG
TELEFON 98 12 71 11.

Aalborg, den 20.oktober 1993.

Skørping kommune,
Teknisk Forvaltning,
Skørpingvej 7,
9575 Terndrup.

FS 61/1993: Opførelse af garage på matr.nr. 48 f og 4 k Rebild by, Rebild.

De har ved skrivelse af 20.august 1993 fremsendt en ansøgning for Jens Peter Pedersen, Rebildvej 40, Rebild, om tilladelse til opførelse af en garage på ovennævnte ejendom

Ejendommen er omfattet af Overfredningsnævnets kendelse af 21. januar 1940, hvoraf bl.a. fremgår, at der ikke må opføres bygninger, og at bestående bygninger ikke må ændres uden fredningsnævnets tilladelse.

Nævnet har besigtiget ejendommen den 24. september 1993. Udskrift af besigtigelsen vedlægges.

Nævnet godkender herved, at garagen opføres i overensstemmelse med de fremsendte tegninger og beliggenhedsplan.

Nævnets afgørelse, der er truffet i medfør af naturbeskyttelseslovens paragraf 50, stk. 1, kan inden 4 uger indbringes for Naturklagenævnet, der evt. kan henskyde klagen til miljøministerens afgørelse. Tilladelsen må ikke udnyttes inden klagefristens udløb, og rettidig klage har opsættende virkning. Tilladelsen bortfalder, hvis den ikke er udnyttet inden 3 år.

Sortsøe Jensen

**FREDNINGSNÆVNET
FOR NORDJYLLANDS AMT,**

Gammel Torv 6,
9000 Aalborg.
Telefon 98-12.71.11

445.01

Dato 15.08.95.

modtaget i
Skov- og Naturstyrelsen
den 15. 8. 95

FS 42/1995: Matr.nr. 48f og 4 k Rebild by, Skørping. Opsætning af solfanger.

Til orientering fremsendes hoslagt kopi af skrivelse af d.d. til Skørping kommune.



Sortsøe Jensen

1. Skov- og Naturstyrelsen.
2. Danmarks Naturfredningsforening.
3. Danmarks Naturfredningsforening ved/M.Wulff, Skørping.
4. Jens Peter Pedersen, Rebildvej 40, Rebild, 9520 Skørping.
5. Henrik Christensen.
6. Egon Skjørbæk.

1211/14-0058

**FREDNINGSNÆVNET
FOR NORDJYLLANDS AMT,**
Gammel Torv 6,
9000 Aalborg.
Telefon 98-12.71.11

Dato 15.08.95.

Skørping Kommune,
Teknisk Afdeling,
Skørpingvej 7,
9575 Terndrup.

FS 42/1995: Matr.nr. 48 f og 4 k Rebild by, Skørping. Opsætning af solfanger.

Ved skrivelse af 19. juli 1995 med bilag har De fremsendt en ansøgning fra ejeren af matr.nr. 48 f og 4 k Rebild om opsætning af en solfanger, 3,15 m x 2,70 m, på beboelsesbygningens sydvendte tagflade.

Ejendommen er omfattet af Overfredningsnævnets kendelse af 20. januar 1940 vedrørende arealer grænsende til Rebild Nationalpark.

Efter skriftlig votering meddeler nævnet hermed eenstemmigt dispensation til det ansøgte i overensstemmelse med det fremsendte.

Tilladelsen, der er meddelt i henhold til naturbeskyttelsesloven § 50, stk. 1, kan inden 4 uger indbringes for Naturklagenævnet. Klage har opsættende virkning. Klagen skal indsendes skriftligt til fredningsnævnet. Såfremt tilladelsen ikke er udnyttet inden 3 år, bortfalder den.

Sortsøe Jensen.

Modtaget i
Skov- og Naturstyrelsen

- 9 DEC. 1999

Fredningsnævnet for Nordjyllands amt
Badehusvej 17, 9000 Aalborg
Telefon 96 30 70 00

Aalborg, den 08. 12. 99

REG. NR. 0445.01.

FS 61/1999: Ansøgning om tilladelse til at opstille en statue ved Top Karens hus i Rebild Bakker på matr.nr. 51 b Rebild by, Skørping, der er omfattet af fredningsnævnets kendelse af 23. september 1940 samt forslag til fredning af Gravlevdalen, Rebild Bakker og opstrøms dele af Lindenberg å.

Til orientering fremsendes hoslagt kopi af skrivelse af d.d. til Rebild National Park Society Inc., Rebildvej 29, Rebild, Skørping.



Sortsøe Jensen

1. Egon Skjørbæk.
2. Stig Juhl Christensen.
3. Nordjyllands amt.
4. Danmarks Naturfredningsforening.
5. Danmarks Naturfredningsforening v/Ole Jensen, Skørping.
6. Skørping Kommune.

Miljø- og Energiministeriet
Skov- og Naturstyrelsen

J.nr. SN 1996-1211/40003 -B

Akt. nr. 52

Fredningsnævnet for Nordjyllands amt
Badehusvej 17, 9000 Aalborg
Telefon 96 30 70 00

Aalborg, den 08 12 99

Rebild National Park Society Inc.
Rebildvej 29, Rebild
9520 Skørping.

FS 61/1999: Ansøgning om tilladelse til at opstille en statue ved Top Karens Hus i Rebild Bakker på matr.nr. 51 b Rebild by, Skørping, der er omfattet af fredningsnævnets kendelse af 23/9 1940 samt forslag til fredning af Gravlevdalen, Rebild Bakker og opstrøms dele af Lindenberg å.

Ved skrivelse af 19. Oktober 1999 har De ansøgt nævnet om dispensation til opstilling af en statue på selskabets ejendom matr.nr. 51 b Rebild.

Arealet er omfattet af fredningsnævnets kendelse af 20. september 1940 og af fredningsforslag vedrørende Gravlevdalen, Rebild Bakker m.v. af 1996.

I kendelsen af 1940 indeholdes forbud mod mindesmærker, men i fredningsforslaget - der påstår kendelsen af 1940 ophævet - er arealet angivet som "gårdsplads, have m.m." med beskedne restriktioner.

Under hensyn hertil meddeler nævnet dispensation fra kendelsen af 20. september 1940 som beskrevet i vedlagte udskrift af 22. november 1999. Dispensation fra fredningsforslaget af 1996 findes ikke fornøden.

Tilladelsen, der er meddelt i medfør af naturbeskyttelseslovens § 50, stk. 1, kan inden 4 uger påklages til Naturklagenævnet. Skriftlig klage indgives til Fredningsnævnet. Tilladelsen må ikke udnyttes inden klagefristens udløb og bortfalder, såfremt den ikke udnyttes inden 3 år.

Sortsøe Jensen

Fredningsnævnet for Nordjyllands amt
Badehusvej 17, 9000 Aalborg
Telefon 96 30 70 00

Aalborg, den 08.12.99

Rebild National Park Society Inc.
Rebildvej 29, Rebild
9520 Skørping.

FS 61/1999: Ansøgning om tilladelse til at opstille en statue ved Top Karens Hus i Rebild Bakker på matr.nr. 51 b Rebild by, Skørping, der er omfattet af fredningnævnets kendelse af 23/9 1940 samt forslag til fredning af Gravlevdalen, Rebild Bakker og opstrøms dele af Lindenberg å.

Ved skrivelse af 19. Oktober 1999 har De ansøgt nævnet om dispensation til opstilling af en statue på selskabets ejendom matr.nr. 51 b Rebild.

Arealet er omfattet af fredningsnævnets kendelse af 20. september 1940 og af fredningsforslag vedrørende Gravlevdalen, Rebild Bakker m.v. af 1996.

I kendelsen af 1940 indeholdes forbud mod mindesmærker, men i fredningsforslaget - der påstår kendelsen af 1940 ophævet - er arealet angivet som "gårdsplads, have m.m." med beskedne restriktioner.

Under hensyn hertil meddeler nævnet dispensation fra kendelsen af 20. september 1940 som beskrevet i vedlagte udskrift af 22. november 1999. Dispensation fra fredningsforslaget af 1996 findes ikke fornøden.

Tilladelsen, der er meddelt i medfør af naturbeskyttelseslovens § 50, stk. 1, kan inden 4 uger påklages til Naturklagenævnet. Skriftlig klage indgives til Fredningsnævnet. Tilladelsen må ikke udnyttes inden klagefristens udløb og bortfalder, såfremt den ikke udnyttes inden 3 år.

Sortsøe Jensen

Mandag, den 22. november 1999 kl. 13.30 foretog Fredningsnævnet for Nordjyllands amt besigtigelse og forhandling i

FS 61/1999: Ansøgning om tilladelse til at opstille en statue ved Top Karens Hus i Rebild Bakker på matr.nr. 51 b Rebild by, Skørping, der er omfattet af fredningsnævnets kendelse af 23. september 1940 samt forslag til fredning af Gravlevdalen, Rebild Bakker og opstrøms dele af Lindenberg å.

Nævnet var mødt ved formanden, dommer Sortsøe Jensen og det amtsrådsvalgte medlem, Egon Skjørbæk.

For Nordjyllands amt mødte Annemarie Christensen.

For Skov- og Naturstyrelsen mødte skovrider Uffe Laursen.

For Rebild National Park Society Inc. mødte præsidenten, Harald Nielsen, samt generalsekretær Birgitte Haldrup.

Der fremlagdes:

Andragerens skrivelse af 19.oktober 1999 med bilag 1 - 4 samt skrivelse af 9.november 1999.

Birgitte Haldrup påviste stedet ved Top Karens Hus, hvor den omhandlede statue ønskes placeret på en linie, der flugter med husets facade. Selve statuen er 1,85 m høj, og sokkelen forventes at blive mellem 60 og 90 cm høj. Statuen er udført i bronze, og sokkelen ønskes udført i en natursten fra Blokhus, hvorfra den familie, statuen forestiller, kom. Foran statuen vil man etablere et mindre areal med afrundede marksten. Der vil ikke blive opstillet bænke.

Sortsøe Jensen orienterede kort om de fredningsbestemmelser, der nu er gældende for arealet. Den oprindelige kendelse fra 1940 bl.a. fastsætter forbud mod opstilling af mindesmærker, hvorimod fredningsforslaget vedrørende Gravlevdalen m.v. har gårdsplads- og havesignatur på dette areal.

Ingen af de mødte havde indvendinger mod det skitserede projekt.

Nævnets 2 medlemmer voterede og tilkendegav, at de på det foreliggende grundlag ikke

2.

havde indvendinger mod projektet, dog således at statuens sokkel ikke bliver højere end 60 cm.

Sagen skal, før endelig afgørelse træffes, forelægges for det kommunaltvalgte medlem.

Sagen udsat herpå.

Sortsøe Jensen

X
Fredningsnævnet for Nordjyllands Amt

Badehusvej 17

9000 Aalborg

Telefon 96307000

SCANNET

Modtaget i
Skov- og Naturstyrelsen

20 JUNI 2003

Skov- og Naturstyrelsen

Haraldsgade 53


2100 København Ø

Aalborg, den 19/06-2003

KS.

Vedr. FS 43/2003 - opsætning af buste ved Rebild Bakker.

Hoslagt fremsendes fredningsnævnets afgørelse i ovennævnte sag. Klagevejledningen fremgår af afgørelsen.


Søren Jensen

kopi til:

1. Knud Erik Jeppesen
2. Flemming Møller Mortensen
3. Danmarks Naturfredningsforening, København
4. do att. Michael Wulff
5. Skørping Kommune
6. Skov- og Naturstyrelsen, København

Skov- og Naturstyrelsen

J.nr. SN 2001-1211/14-0036

Akt. nr. 6 - Bil.

Rebild National Park Society Inc.
Rebildvej 29, Rebild
9520 Skørping

Aalborg, den 19/06-2003

Vedrørende FS 43/2003 -opsætning af buste ved Rebild Bakker.

Ved skrivelse af 10. juni 2003 har De ansøgt om fredningsnævnets tilladelse til opstilling af en buste på granitsokkel af Rebildselskabets første ærespræsident som vist på medsendt skitse på plænen foran Top-Karens hus. (matr.nr. 51a og 51b Rebild).

Ejendommen er omfattet af Overfredningsnævnets kendelse af 21. januar 1940, der bl.a. forbyder opstilling af mindesmærker. I fredningsnævnets afgørelse af 15. februar 2002 om fredning af arealer i Gravlevdalen, er ejendommen efter fredningsforslaget på fredningskortet påført en signatur, hvorefter der ikke pålægges restriktioner, men nævnet er bekendt med, at Naturklagenævnet - efter ændring af forslaget - agter at pålægge ejendommen censurbestemmelser, også f.s.v. angår mindesmærker.

Da kendelsen af 21. januar 1940 fortsat er gældende indtil ny, endelig afgørelse, vil det ansøgte kræve dispensation fra denne kendelse, men ved bedømmelsen må henses til det oplyste, hvorefter der fremover alene kan forventes censurkompetence for nævnet og til, at der i området allerede er opstillet skulpturer og den ansøgte efter skitsen vil blive placeret i naturlig sammenhæng med disse, kan det ansøgte tillades under forudsætning af, at størrelsen af buste og sokkel ikke overstiger størrelsen af de allerede opstillede.

Sagen er behandlet efter forretningsordenens § 9, stk. 4.

Tilladelsen, der er meddelt i medfør af naturbeskyttelseslovens § 50, stk. 1, kan inden 4 uger påklages til Naturklagenævnet. Skriftlig klage fremsendes til fredningsnævnet til videre foranstaltning.

Tilladelsen må ikke udnyttes inden klagefristens udløb og bortfalder, såfremt den ikke udnyttes inden 3 år.

Sortsøe Jensen