

Afgørelser – Reg. nr.:

Fredningen vedrører:

Bemærkninger:

Bemærkninger om formål og bestemmelser:

Denne fredning indeholder ingen udtrykkelig formålsbestemmelse. Formålet må derfor udledes ud fra en fortolkning af fredningsafgørelsen. I dokumentet er de generelle bestemmelser fremhævet. Den fremhævede tekst er vejledende og er fremhævet som hjælp til læseren. Fredningens generelle bestemmelser kan også optræde uden for de markerede områder. Et fuldstændigt billede af formål og bestemmelser forudsætter, at hele afgørelsen fra fredningsnævn og Overfredningsnævnet/klagenævn læses.

[Tryk her for at komme direkte til den vejledende fremhævning af bestemmelserne](#)

Domme:

Taksationskommissionen:

Overfredningsnævnet:

Fredningsnævnet:

Forslag:

Dispensationer: sidst i filen med nyeste til sidst

FREDNINGSNÆVNET >

U D S K R I F T

af

15/8-34

Forhandlingsprotokollen for Fredningsnævnet for
Holbæk Amtsradsreds.

Aar 1933 Lørdag den 8. December Formd. Kl. 9 $\frac{1}{2}$ foretoges paa
Dommerkontoret i Nykøbing Sj.:

N.f.H.Nr.57 Brokolstenen i Besser Fjord.

Der fremlagdes:

Skrivelse af 6.ds. (a) fra Kustode ved Nationalmusset Jul.S.
Raklev, København, med Forslag om Fredning af Brokolstenen i
Besser Fjord, saaledes at den ikke ødelægges.

Sagen bliver at fremme.

Brendstrup.

Aar 1934 Onsdagen den 15. August Eftmd. Kl. 3 $\frac{1}{2}$ holdt Naturfred-
ningsnævnet for Holbæk Amt bestaaende af Formanden Birkedommer
Brendstrup, Forligskommissær Kr.Jensen, Kollekolle, og Medlemmet
for Besser Sogn, Gaardejer P.Sørensen, Holmegaard paa Sildeballe,
Møde paa Øen Brokol i Besser Fjord,
hvor da foretoges:

N.f.H.Nr.57-1933 Brokolstenen i Besser Fjord.

I Fortsættelse af det den 8. December 1933 tilførte fremlagdes:
b. Erklæring fra Nævnets Medlem P.Sørensen, at han kan tiltræde
Fredningen af Brokolstenen og anser det for unødvendigt at sikre
Publikum Adgang til Stedet, af 28. December 1933.
c. Panteattest for Peter Sørensens Ejendom Matr.Nr.14d af Besser
(Holmen Brokol) af 18. Januar 1934.

Nævnets Medlemmer blev færet over til Brokol og tog Stenen
i Øjesyn. Den fandtes liggende paa den nordvestlige Spids af Øen,
tæt ved den Høj, der har givet Øen Navn.

De af Kustode Raklev opgivne Maal skønnedes at passe. Stenen
ligger i Strandkanten og rager ca 2 m op over det omgivende Jords-
mon. Den er af Granit og har øverst en Flade, saa at adskillige
Personer paa een Gang kan staa deroppe og nyde Udsigten over den
smukke Besser Fjord med dens mangfoldige Øer.

Da det derhos er den største Sten paa Samsø fandtes det
værdifuldt at frede den.

Bestemmelser

Fredningen bestaar i Forbud mod at sønderslaa eller afhugge noget som helst af Stenen eller at fjerne den fra det Sted, hvor den nu ligger.

Da Ejeren, Gaardejer Peter Sørensen, Holmegaard, giver Publikum Adgang til Øen og Stenen i rimeligt Omfang, fandtes det bedre ikke at give Offentligheden nogen lovhjemlet Adgang efter Naturfredningslov Nr.245 af 8.Maj 1917 § 5, 3.Stk. og indtil videre overlade dette til Ejeren Skøn.

Der bliver saaledes alene at frede efter § 5, 2.Stk.

Ejeren, Gaardejer Peter Sørensen, der er den samme som Naturfredningsnævnsmedlemmet, erklærede at han ingen Erstigning ønskede for denne Fredning, hvis Tinglysning sker ved det Offentliges Foranstaltning uden Udgift for Ejeren.

Paataleberettiget med Hensyn til Fredningens Overholdelse er Samsø Landboforening, Naturfredningsnævnet for Holbæk Amt og Landbrugsministeriet.

P.Sørensen

Dette approberedes af Naturfredningsnævnet.

Mødet hævet.

Brendstrup

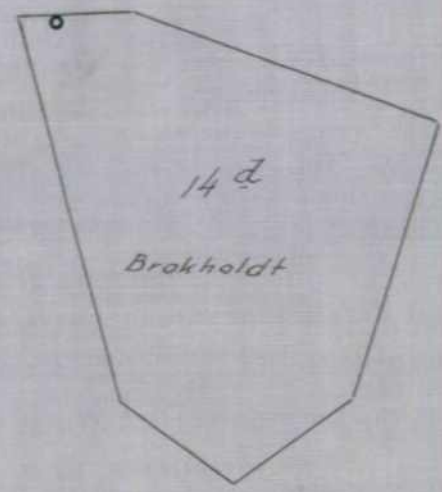
Kr.Jensen

P.Sørensen

.....

Fredningsgrænser:

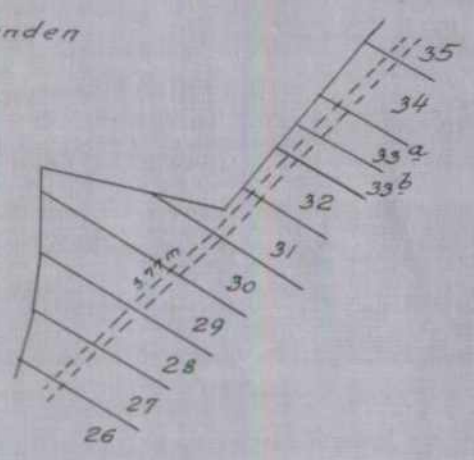
sammenfaldende med Skel — x — x — x —
 ikke sammenfaldende med Skel — · — · — · —



Signatur:
 ● Brokolstenen.
 Paaført i Kalundborg i 1950.
Jørgen Jensen
 Landinspektør.



Stranden



1:4000
 Terrain af

Besser By

Sogn: Besser

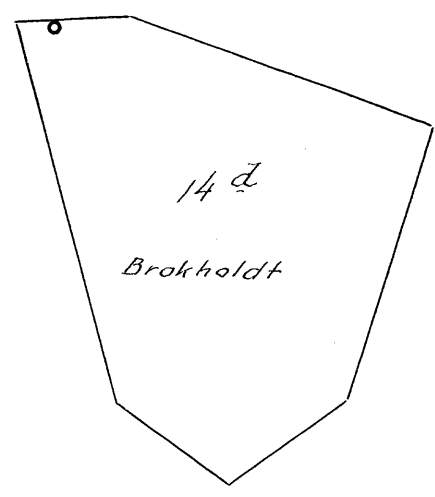
Herred: Samsø

Amt: Holbæk

Udfærdiget i Marts 1948
 Direktoratet for Matrikulsvæsenet

Fredningsgrænser:

- sammenfaldende med Skel — x — x — x —
- ikke sammenfaldende med Skel — . — . — . —



Signatur:

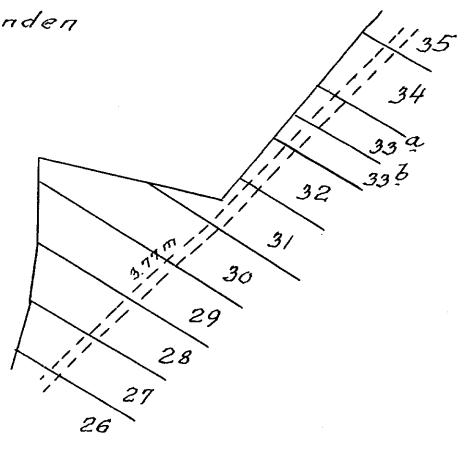
• Brokolstenen.

Paaført i Kalundborg i 1950.

Jørgen Olsen
Landinspektør.



Stranden



1:4000
Terrain af

Besser By

Sogn: Besser

Herred: Samsø

Amt: Holbæk

Udfærdiget i Marts 1948
Direktoratet for Matrikulsvæsenet

J. M. Jensen