

Afgørelser – Reg. nr.: 00426.00

Fredningen vedrører: Musholm Bugt Strand

Domme

Taksationskommissionen

Naturklagenævnet

Overfredningsnævnet 19-09-1934

Fredningsnævnet 28-03-1934

Kendelser

Deklarationer

OVERFREDNINGSNÆVNET >

U d s k r i f t
af
OVERFREDNINGSNÆVNETS KENDTELSESPROTOKOL.

Aar 1934 den 19. September afsagde Overfredningsnævnet paa Grundlag af den skriftlige Vøtering følgende

K e n d e l s e

i Sagen angaaende Fredning af Badestranden paa Matr.Nr. 6a af Svendstrup, Taarnborg Sogn.

Den af Fredningsnævnet for Sorø Amtsradsreds den 28. Marts 1934 afsagte Kendelse er forelagt Overfredningsnævnet i Medfør af Naturfredningslovens § 16.

Da Overfredningsnævnet i det væsentlige kan tiltræde de i Kendelsen anførte Betragtninger, vil denne være at stadfæste, dog at Kendelsens Bestemmelser om, at forud paa Ejendommen hæftende Gæld og hvilende Byrder respekteres, udgaar.

Det bemærkes endvidere, at Ejeren af Ejendommen, Gaardejer Gunnar Vedel, overfor Overfredningsnævnet har erklæret sig indforstået med, at Kendelsen forstås staledes, at Bebyggelse af det fredede Areal ikke maa finde Sted.

T h i b e s t e m m e s :

Den af Fredningsnævnet for Sorø Amtsradsreds den 28. Marts 1934 afsagte Kendelse stadfestes, dog at Kendelsens Bestemmelse om, at forud paa Ejendommen hæftede Gæld og hvilende Byrder respekteres udgaar.

FREDNINGSNÆVNET >

U D S K R I F T

af

Forhandlingsprotokollen for Fredningsnævnet for Sorø
Amtsrådsreds.

28/
13-34

Aar 1934 den 28. Marts Eftm. Kl. 2 $\frac{1}{2}$ afholdt Fredningsnævnet Møde
paa Tinghuset i Slagelse til fortsat Behandling af

Sag angaaende Fredning af Badestrand
paa Matr. Nr. 6a Svendstrup, Taarnborg
Sogn.

.....

I det genoptagne Møde afsagdes derefter saalydende

K e n d e l s e :

Efter at Taarnborg Sogneraad i Skrivelse af 25. Januar 1934 til
Fredningsnævnet for Sorø Amtsrådsreds i Henhold til Lov af 8. Maj
1917 havde fremsat Begøring om Fredning af Badestrand ved Gaardejer
Gunnar Vedels Mark i Svendstrup og Nævnet havde besluttet at træde i
Virksomhed, har der i Sagens Anledning været afholdt Møder den 15.
Marts og 28. Marts 1934.

Ved Mødet den 15. Marts 1934 blev det Areal, som ønskedes fredet
taget i Øjesyn af Nævnet.

Paa Mødet præciserede Sogneraadet nærmere dets Begøring derhen,
at der sikredes Beboerne Ophold paa og Badning fra den fri Strandbred
ud for den fornævnte Ejendom paa en nærmere betegnet Strækning fra
et Træ-Fiskerhus i Øst til den nærmeste Vest derfor liggende Pynt
og Ret for de besøgende ved Stranden til at opholde sig paa den græs-
klædte Skraaning, der mod Syd begrænser Strandbredden.

Gaardejer Gunnar Vedel var mødt og stillede for det Tilfælde,
at Fredningen maatte blive besluttet, Krav om en Erstatning paa
2000 Kr. Dette Beløb skulde være Erstatning ikke alene for den Byrde,
der blev lagt paa selve Strandbredsarealet, men ogsaa for Afgivelse
af fornødent Areal til Udvidelse til en Bredde af 9 Alen af den for
Tiden over hans Mark førende private Vej fra den nærmeste offentlige
Vej til Stranden og for Aabning af denne Vej for offentlig Færdsel
samt for Afgivelse af Areal ved Stranden til en mindre Bilparkerings-
plads.

Sogneraadet oplyste, at det var Hensigten, hvis Fredningen gik

i Orden, da at optage den fornævnte Vej som offentlig og at udvide den til en Bredde af 9 Alen og at istandsætte den saaledes, at den er egnet til Biltrafik.

Nævnet lod derefter ved Landinspektør udarbejde et Situationskort over det Areal, der ønskedes fredet, med Omgivelser.

I Mødet den 28. Marts 1934 har Sogneraadet fastholdt sin Paastand om Fredning af det foromtalte Areal og har gjort, gældende det nævnte Areal i stedse stigende Grad om Sommeren anvendes til Badesport og Badning, ikke alene af Folk fra Taarnborg Kommune, men ogsaa af Fremmede, saa at det er af væsentlig Betydning, at Fredning gennemføres, inden en mulig Bebyggelse af Grundene inden for Arealet vil stille sig hindrende for det frie Badeliv paa Stranden.

Gaardejer Vedel har i Mødet fastholdt sit tidligere stillede Krav med Hensyn til Erstatning og dennes Størrelse.

Taarnborg Sogneraad har ikke ment, at der kunde indvendes noget mod det nævnte Krav.

Sogneraadet har derhos paa Nævnets Henstilling erklæret at det ville kunne gaa ind paa at overtage alle de iøvrigt med Tilvejebringelse af en 9 Alen bred Bilvej og af en mindre Parkeringsplads forbundne Omkostninger, hvilke Omkostninger af Sogneraadet er antaget slaaet til at ville andrage c. 2885 Kr., naar Stat og Amtskommune overtager at udrede Erstatningen til Gdr. Gunnar Vedel.

Nævnet finder, at en Fredning af det paagældende Strandareal er ønskelig og paakrævet af Hensyn til Befolkningen, og vil den derfor være at foretage.

Det Areal, som herefter fredes, bestaar udelukkende af Sand og ligger mellem Vandet og den ovenfor Strandbredden værende Mark. Areal har en Længde i Øst - Vest af 390 Meter. Mod Øst begrænses det af en i en Afstand af 19 Meter Vest for det paa Strandbredden liggende grundmurede Fiskerhus trukken Linje fra Vandet vinkelret paa Skrænten, og den vestlige Grænse bliver altsaa en vinkelret Linje fra Skrænten 390 Meter Vest for den fornævnte Linje i Øst.

Der findes at burde tillægges Gdr. Gunnar Vedel den af ham forlangte Erstatning 2000 Kr.

Panthaverne i Matr. Nr. 6a Svendstrup har været behørigt indvarslede, men Paastand fra deres Side paa Andel i Erstatningen er ikke nedlagt.

Som det fremgaar af det foranstaaende har Taarnborg Sogneraad paataget sig at ordne Vejforholdene, saa der bliver behørig Adgangsvej til den fredede Strandbred.

T h i B e s t e m m e s :

Den af Taarnborg Sogneraad fremsatte Begøring om Fredning af Areal af Ejendommen Matr.Nr.6a Svendstrup, Taarnborg Sogn, tages til Følge, saaledes at der gives alle og enhver Ret til Færdsel over, Ophold paa og Badning fra Strandbredden ud for denne Ejendom paa den foran nærmere betegnede Strækning samt Ret til at opholde sig paa den græsklædte Skrænt inden for dette Areal og neden for Markjorden.

I Erstatning tillægges der Gdr. Gunnar Vedel, Svendstrup, 2000 Kr., der betales med Halvdelen af Statskassen og Halvdelen af Sorø Amtskommunes Kasse.



Ved Tinglysning af nærværende Kendelse respekteres forud paa Matr.Nr.6a hæftende Gæld og hvilende Byrder.

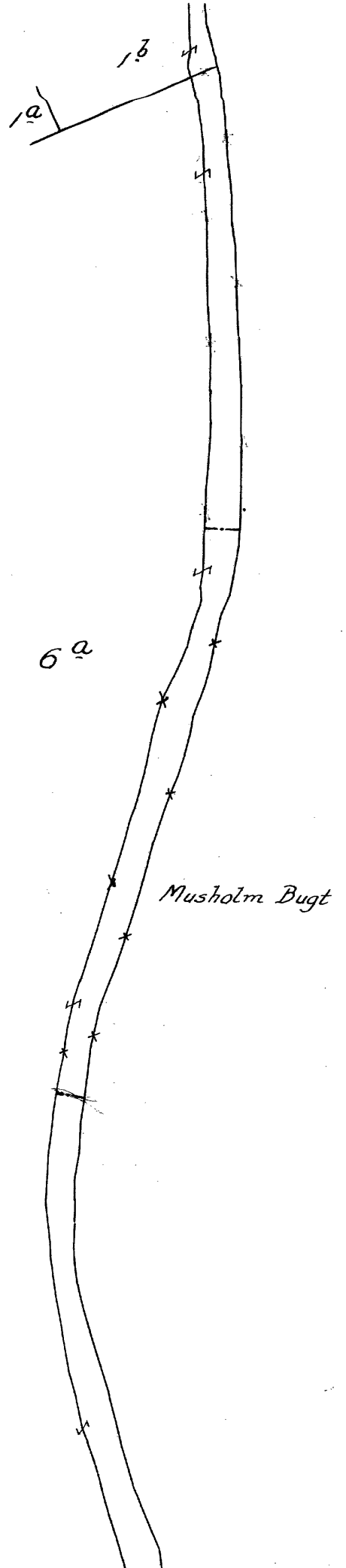

Paataleretten tilkommer Fredningsnævnet.

Borum Søren Hansen Fr. Olsen

.

Fredningsgrænser:

- sammenfaldende med Skel 
- ikke sammenfaldende med Skel 



1:4000
Terrain af

Svenstrup By

Sogn: Taarnborg

Herred: Slagelse

Amt: Sorø

Udfærdiget i Februar 1949
Direktoratet for Matrikulsvæsenet

