

Afgørelser – Reg. nr.: 00423.00

Fredningen vedrører: Horneby Allé

Domme

Taksationskommissionen

Naturklagenævnet

Overfredningsnævnet

Fredningsnævnet

18-03-1934

Kendelser

Deklarationer

FREDNINGSNÆVNET >

18/3-34

U D S K R I F T

af

Forhandlingsprotokollen for Fredningsnævnet for Frederiksborg
Amtsråadskreds.

K e n d e l s e

afsagt d.18.Marts 1934.

Vejen fra Horneby til Villingebæk bøjer ved Stenhøjgaard mod Nord men fortsættes mod Vest i en Bivej, der fører til de Markjorder, som endnu kaldes "Hegnene" og i Dokumenter vedrørende Udskiftningen 1788 betegnes "Skovlodderne". Skoven, der ses paa ældre Kort, er nu forsvundet, men som Minde om den staar endnu langs den omtalte Bivej 2 Rækker gamle Ege, der paa en Strækning danner en ganske anseelig Allé. Som en Fortsættelse af den sydlige Trærække men i ret Vinkel med denne staar langs samme Vej, der fra Alleens Ende fører mod Syd, en tredje Række af noget mindre Trær Øst for Vejen. Desuden findes der paa Stenhøjgaards Mark ved Hjørnet af Sognevejen og Gaardens Vej en enkelt gammel Eg med smuk bred Krone.

Vejen fra Horneby til Skovlodderne har ved Udskiftningen været Driftevej, hvorfor den oprindeligt er udlagt med 30 Alens Brede. Største Delen af den Vejstrækning - fra Sognevejen og til den nævnte Bøjning mod Syd - hvor Alleen findes og som for Kortheds Skyld her betegnes Alleen, er dog kun udlagt med 20 Alens Brede. Nu ses Forskellen ikke mere, Sognevejen har kun den i Nutiden almindelige Brede, men Alleen er hele Vejen henved 30 Al bred. Paa hver Side af Vejen findes Jorddiger, mellem hvilke der er en Afstand af 20 Al. Hele Arealet er udyrket og græsgroet (med Undtagelse af Vejsporet), og saaledes har det henligget i Mands Minde, kun benyttet til Færdsel, og saaledes at alle kunde færdes der. Der kommer nu ikke faa Turister, idet Bivejen fører videre over Sogneskallet Pandehave Aa til det udyrkede Bakkestrøg, der kaldes "Rusland" paa Villingerød Mark.

Skønt Alleens Grund saaledes er gammelt Vejereal, der ellers i Matriklen betegnes som "Gadejord", er den - eller største Delen af den - dog matrikuleret som Matr.Nr.8a Horneby, og i Tingbogen opført som privat Ejendom uden Bemærkning om Vejretten. Efter Kortet er dette Grundstykkets Brede 20 Al, men nogen Afsætning i Marken af

dets Skel vides ikke at have fundet Sted. Det grænser mod Syd til Matr.Nr.9n (der er udstykket fra Matr.Nr.9a Stenhøjgaard) mod Nord til Matr.Nr.8br og 8bo og mod Vest til Matr.Nr.4c, som hører til Gaarden "Saron", der ligger for Enden af Alleen.

Alleens nordlige Trærække, der udgøres af 7 Træer, staar altsaa langs Skellet mellem Matr.Nr.8a paa den ene Side og Matr.Nr.8br og 8bo paa den anden Side. Den sydlige Trærække, der tæller 19 Træer (deriblandt 1 Røn), langs Skellet mellem Matr.Nr.8a og 9n. Den tredje Trærække staar langs Skellet mellem Matr.Nr.4c paa den ene Side og Matr.Nr.9n og 9a paa den anden. Den enlige Eg ved Sognevejen staar paa Matr.Nr.9a.

Som Ejer af Matr.Nr.8a staar i Tingbogen Fru Marie Kristiansen, Ejer af Matr.Nr.9n, 8br og 8bo er Kaptajn Th.Larsen, af Matr.Nr.4c Gdr. L.P.Larsen og af Matr.Nr.9a har under Sagen H.P.Jensen staaet som Ejer (faktisk hans Dødsbo, under hvis Behandling Ejendommen er gaaet til Tvangsauktion).

Paa hvis Grund Træerne staar, er noget usikker. Da Vejen oprindelig er udlagt med og Grundstykket ifølge Kortet har 20 Alens Bredde, og denne Bredde svarer til Afstanden mellem Digerne, hvilket stemmer med, at Jorddiger langs offentlig Vej i Reglen ikke ligger paa Vejens men paa privat Grund, er det sandsynligt, at Grundstykket indenfor Digerne falder sammen med Matriklens Nr. 8a. Dog kan en Opmaaling tænkes at stille det tvivlsomt, om ikke Matr.Nr.8a omfatter det ene Jorddige og en Del af Arealet mellem Trærækkerne. Den tredje Trærække synes at staa dels paa Matr.Nr.4c, dels paa de nævnte Nabogrunde.

Paa Foranledning af Amsrådsmedlem Harboe, Hornbæk, Medlem af Nævnet, har dette søgt Forhandling med Grundejerne for at frede disse Træer, der i den brede Alle danner et smukt Parti og har Interesse som Levning af Fortidens Skov. Kaptajn Th.Larsen har gjort Paastand paa Erstatning, navnlig fordi han har beplantet sine tilstødende Grunde med Træer og Buske for at drive Frugtavl, der lykkes mindre godt, hvor Træerne skygger og overhængende Grene holder Jorden tør.

Der er ikke fra anden Side gjort Paastand paa Erstatning. Kaptajn Larsen er indgaaet paa Fredningen mod en Godtgørelse af 500 Kr.

Da Forholdet mulig er det, at Vejarealet i Virkeligheden tilhører Staten som tidligere Ejer af det kronborgske Rytterdistrikts Fæstegods, jfr. Lov 27/1 1852, har Nævnet indhentet Erklæring fra Landbrugsministeriet om, at dette samtykker i Fredningen.

Det bestemmes derfor, at de Ege (+ 1 Røn), der nu findes langs Vejen over Matr.Nr.8_a Horneby, hvad enten de staar paa dette Grundstykke eller paa Nabogrunden, skal være fredede, saaledes at de ikke maa fældes, kappes eller beskadiges og ikke beskæres uden Fredningsnævnets Samtykke. Det Stykke Jord, hvorpaa Egene staar, og som indbefatter Matr.Nr.8_a, skal i den Udstrækning, det udyrkede Areal derunder Jorddigerne nu har, henligge udyrket, ubebygget og frit. Enhver Benyttelse af Arealet, som efter Nævnets Skøn virker skæmmende, kan forbydes af Nævnet.

Ligeledes fredes den enlige Eg paa Matr.Nr.9_a ved Hornebyvejen og den Række Ege, der staar langs Skellet af Matr.Nr.4_c, hvor denne Ejendom støder til Matr.Nr.9_n og 9_a.

Disse Bestemmelser tinglyses som Hæftelse med Prioritet forud for andre Behæftelser paa Matr.Nr.8_a, 9_n, 8_{br}^{8bo}, 4_c og 9_a Horneby.

Der tillægges Kaptajn Th.Larsen 500 Kr. i Erstatning, hvoraf 200 Kr. udredes efter Loven af Statskassen og Amtskassen, 200 Kr. er til Sagens Fremme bevilget af Tikøb Sogneraad og 100 Kr. af Frederiksborg Amts Spare-og Laanekasse.


A. P. Larsen


L.Harboe

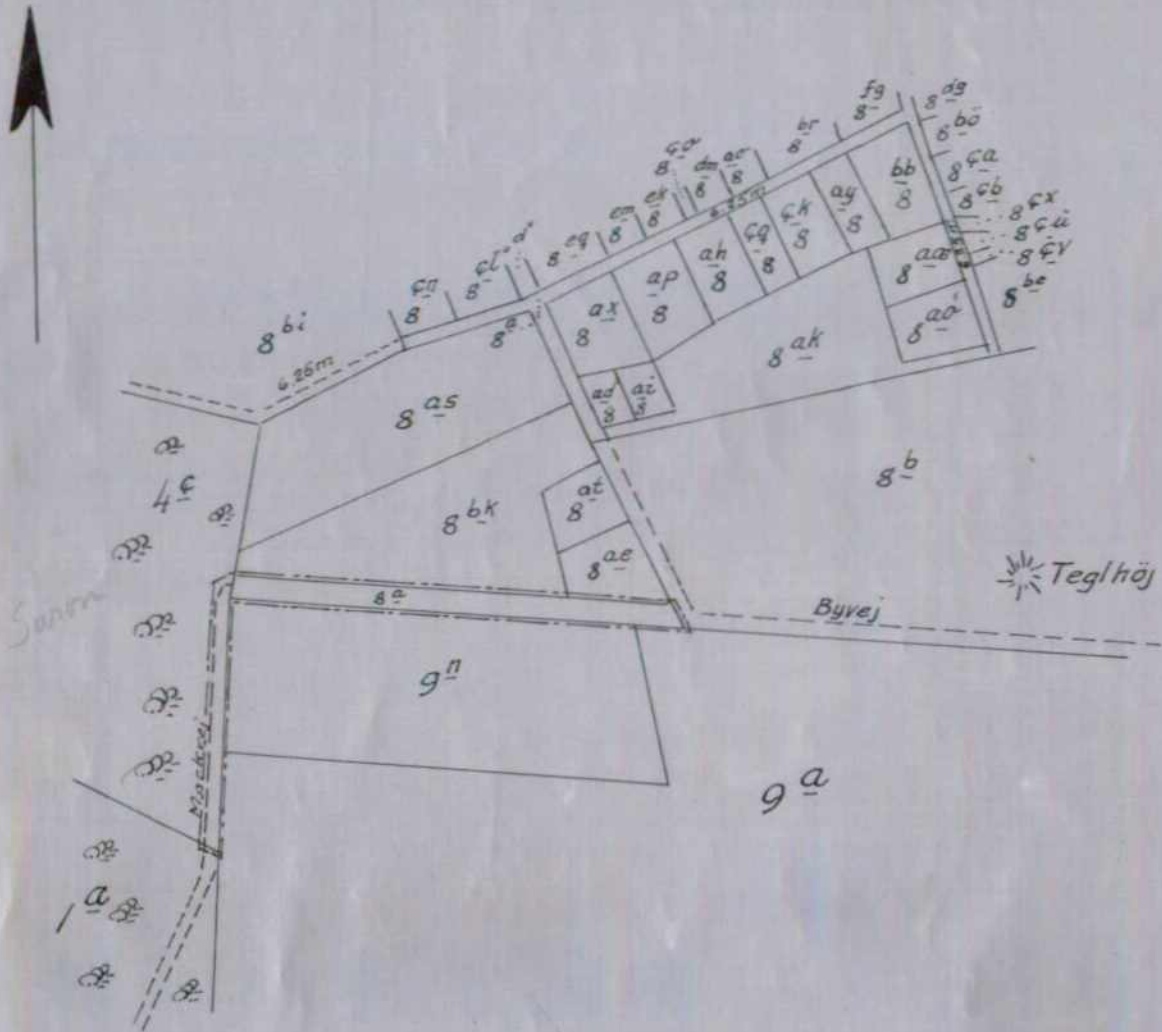
Carl Poulsen

.....

Fredningsgrænser:

sammenfaldende med Skel 

ikke sammenfaldende med Skel 



1:24000
Terrain af

Horneby By

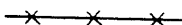

Sogn: Hornbæk

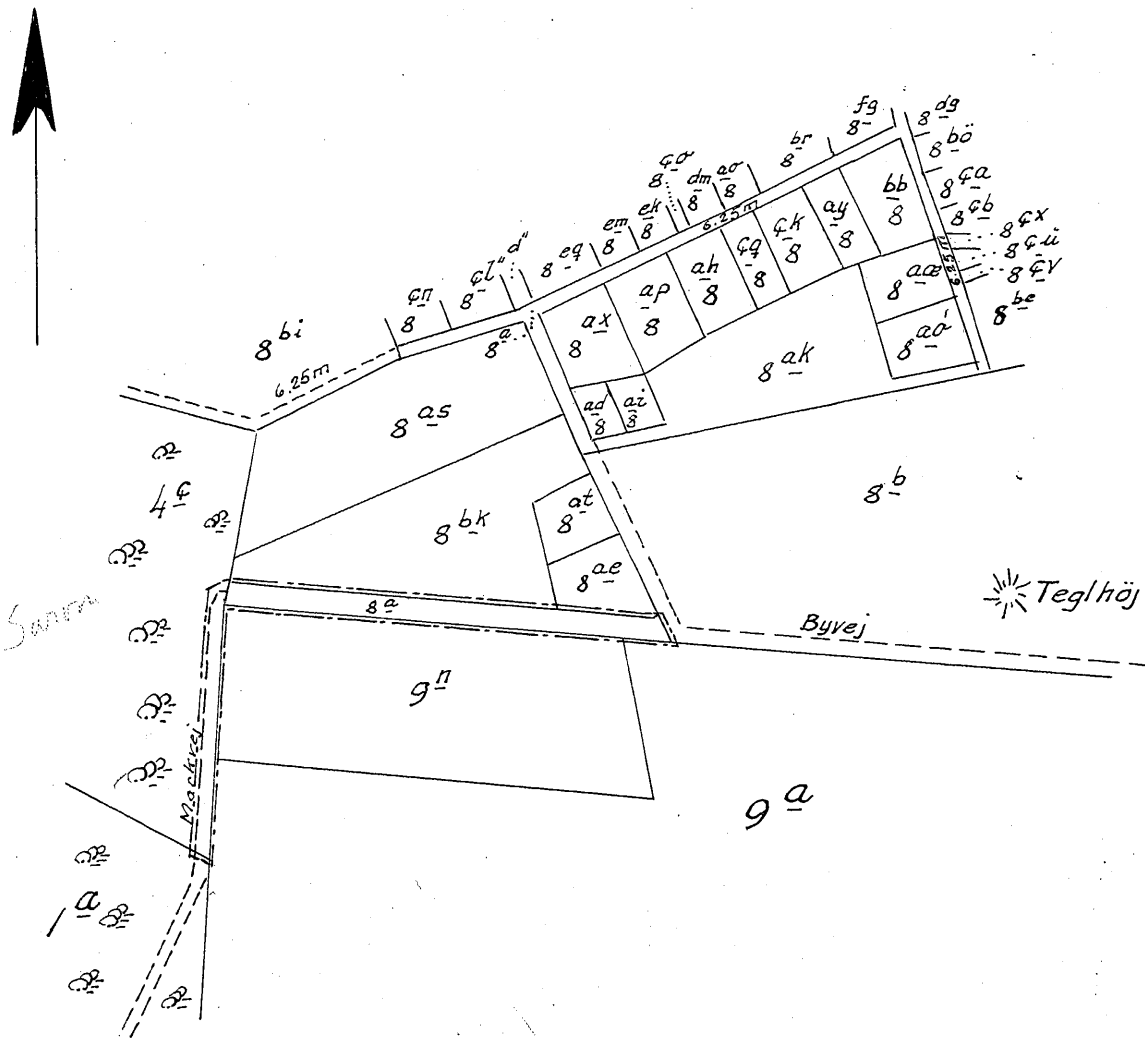
Herred: Lyngby - Kronborg

Amt: Frederiksborg

Udiærdiget i Aug. 1945
Direktoratet for Matrikulsvæsenet

Fredningsgrænser:

sammenfaldende med Skel 
 ikke sammenfaldende med Skel 



1:4000
 Terrain af

Horneby By

Sogn: Hornbæk

Herred: Lyngby - Kronborg

Amt: Frederiksborg

Udfærdiget i Aug. 1945
 Direktoratet for Matrikulsvæsenet

Fredningsnævnet for Nordsjælland

Sdr. Jernbanevej 18B

3400 Hillerød

Tlf. 47 33 87 00

Fax. 47 33 87 80

E-mail: nordsjaelland@fredningsnaevn.dk

Den 30. november 2009 traf Fredningsnævnet for Nordsjælland afgørelse i sag nr.

FS 73/2009: Fældning og beskæring af træer på matr.nr. 8pm Horneby By, Hornbæk, Helsingør Kommune

Ansøgningen

Helsingør Kommune har ved brev af 27. oktober 2009 ansøgt om tilladelse til fældning og beskæring af døde, døende eller syge træer, der indgår i Horneby Allé på Saronvej i Hornbæk. Der ønskes tilladelse til at foretage fældning og beskæring uden forudgående tilladelse, når fældningen og beskæringen er begrundet i fare for mennesker eller ejendom.

Det er oplyst, at en del træer på strækningen er døde eller døende. Der er fremlagt fotos, der viser forholdene.

Fredningsbestemmelser

Alléen er omfattet af Fredningsnævnet for Frederiksborg Amtsraadskreds kendelse af 18. marts 1934. Af kendelsen fremgår blandt andet:

”...

Det bestemmes derfor, at de Ege (+1 Røn), der nu findes langs Vejen over Matr.Nr. 8 a Horneby, hvad enten de staar paa dette Grundstykke eller på Nabogrunden, skal være fredede, saaledes at de ikke maa fældes, kappes eller beskadiges og ikke beskæres uden Fredningsnævnets Samtykke.

...

Ligeledes fredes den enlige Eg paa Matr.Nr. 9 a ved Hornebyvejen og den Række Ege, der staar langs Skellet af Matr.nr. 4 c, hvor denne Ejendom støder til Matr.nr. 9 n og 9 a. ...”

Fredningsnævnets afgørelse

I medfør af naturbeskyttelseslovens § 50, stk. 1, giver Fredningsnævnet for Nordsjælland tilladelse til, at der foretages fældning og beskæring af træer, der indgår i Horneby Allé, uden forudgående tilladelse i det enkelte tilfælde, når fældningen er begrundet i fare for mennesker eller ejendom.

Fredningsnævnet kan endvidere tiltræde, at kommunen allerede har givet tilladelse til fjernelse af døde og løse grene.

Afgørelsen er truffet af fredningsnævnets formand i medfør af § 10, stk. 5, i bekendtgørelse nr. 1173 af 11. november 2006 om forretningsorden for fredningsnævn.

Tilladelsen må som udgangspunkt ikke udnyttes før udløbet af klagefristen, jf. naturbeskyttelseslovens § 87, stk. 3, jf. stk. 1.

Morten Larsen
nævnsformand

Vejledning om klage

Afgørelsen kan inden 4 uger fra den dag, afgørelsen er meddelt, påklages til Naturklagenævnet af adressaten for afgørelsen, ejeren af den ejendom, som afgørelsen vedrører, offentlige myndigheder og lokale foreninger og lignende, som har væsentlig interesse i afgørelsen samt landsdækkende foreninger og organisationer, hvis hovedformål er beskyttelse af natur og miljø, og landsdækkende foreninger og organisationer, som efter deres formål varetager væsentlige rekreative interesser, når afgørelsen berører sådanne interesser. Klage skal stiles til Naturklagenævnet og sendes til Fredningsnævnet.

Det er en betingelse for Naturklagenævnets behandling af en klage, at klageren indbetaler et gebyr på 500 kr. til Naturklagenævnet. Når Naturklagenævnet har modtaget klagen fra Fredningsnævnet, vil Naturklagenævnet tilsende klageren en opkrævning. Naturklagenævnet vil ikke påbegynde behandlingen af klagen, før gebyret er modtaget. Betales gebyret ikke inden for den fastsatte frist på 14 dage, afvises klagen fra behandling. Vejledning om gebyrordningen kan findes på Naturklagenævnets hjemmeside www.nkn.dk. Gebyret tilbagebetales, hvis klageren får helt eller delvist medhold i sin klage.

Denne afgørelse er sendt pr. e-mail til:

Helsingør Kommune
Danmarks Naturfredningsforening
Danmarks Naturfredningsforening i Helsingør
By- og Landskabsstyrelsen
Miljøcenter Roskilde
Friluftsrådet
Friluftsrådet v/Poul Erik Pedersen
DOF
DOF Nordsjælland

Fredningsnævnet for Nordsjælland

Sdr. Jernbanevej 18B

3400 Hillerød

Tlf. 47 33 87 32

E-mail: nordsjaelland@fredningsnaevn.dk

Den 23. marts 2014 traf Fredningsnævnet for Nordsjælland afgørelse i sagen:

FS 090/2013 – Ansøgning om tilladelse til etablering af en kloakledning med stikledninger til ejendommen på Saronvej i Hornbæk, Helsingør Kommune.

Ansøgningen:

Krüger A/S har den 19. december 2013 på vegne Forsyning Helsingør indgivet dispensationsansøgning til Fredningsnævnet for Nordsjælland, således at der kan etableres en kloakledning med stikledninger til ejendomme beliggende på Saronvej i Hornbæk i Helsingør Kommune. Af ansøgningen fremgår:

” ...

Forsyning Helsingør er i gang med at kloakere den vestlige del af Hornbæk. Kloakeringen udføres for at sikre at spildevandet håndteres på en miljømæssig forsvarlig måde, og at miljøet ikke bliver belastet af nedsivende spildevand fra diverse private anlæg.

En af de veje der skal kloakeres er Saronvej, en sidevej til Villingebækvej. På Saronvej står der en række fredede egetræer, på hver side af vejen. Projektet er udarbejdet med henblik på at passe på og tilgodese de fredede egetræer mest muligt. Der er i projektet taget følgende hensyn:

- Projektet er optimeret mht. lægningsdybde på kloakledningen, dvs. kloakledningen er lagt så højt som muligt for at minimere dybde og bredde på udgravningen for kloakledningen i Saronvej.
- Hovedledningen placeres midt i Saronvej for at opnå størst mulig afstand til træerne.
- Kloakstikket til Saronvej nr. 2 er flyttet ud i Villingebækvej, udelukkende med det formål at forkorte kloakledningen, og dermed mindske gravearbejdet, i Saronvej.
- Kloakstikket til Saronvej 16 bliver lagt fra Saronvej nr. 18, for at undgå at lægge stikket fra Saronvej.
- Kloakstikkene til ejendommene på Saronvej er placeret med så stor afstand til træerne som muligt, under hensyntagen til de eksisterende afløbsinstallationer på grundende.
- Under anlægsarbejdet udlægges køreplader langs udgravningen for at beskytte højtliggende rødder mod tung trafik.

På vedlagte tegning 20-610 Rev A af 17.12.2013, fremgår kloakledningen i Saronvej samt kloakstikkene til de enkelte ejendomme. De fredede træer er blevet indmålt af en landmåler og er ligeledes angivet på tegningen.

Etableringen af kloakledningen og tilhørende kloakstik kan risikere at beskadige enkelte rødder på de fredede træer.

Med nærværende ansøgning søger vi om tilladelse til at etablere kloakledningen i Saronvej med tilhørende kloakstik til ejendommene på Saronvej.

...”

Høringssvar:

Helsingør Kommune har i skrivelse af 5. februar 2014 meddelt følgende:

”... På Saronvej er der en allé række af gamle fredede egetræer.

Der er forbud mod at fælde og beskadige træerne uden forudgående tilladelse fra fredningsnævnet.

Træerne er placeret som vist på den fremsendte skitse i ansøgningsmaterialet. Der er ca. 10 meter mellem træerne på hver side af vejen.

...

Kloakledningen ønskes lagt i midten af vejen, så der er så langt som muligt til de fredede træer. Stikledningerne er også forsøgt lagt med så stor afstand som muligt til træerne samtidig med, at der tages hensyn til eksisterende afløbsinstallationer.

På den fremsendte tegning er stikledningen til nr. 2B lagt mellem to træer og ved nr. 1 er stikledningen lagt tæt på et træ mod vest og med meget lang afstand til det næste træ mod øst.

Der lægges jernplader ud langs udgravning for, at beskytte rødderne mod tung trafik.

Vurdering

Det er Helsingør Kommunes vurdering, at kloakledning med tilhørende stikledninger skal placeres i Saronvej. Vi har lavet en umiddelbar vurdering af de samlede samfundshensyn, miljøhensyn, ejendoms-hensyn og hensynene i fredningen.

Det er vores vurdering, at de to nævnte stikledninger til nr. 1 og nr. 2B er placeret for tæt på de fredede træer og bør flyttes længere mod vest. Det vil betyde at kloakledningen bliver længere og at enkelte grundejere kan komme til at lave en lidt længere tilslutning på egen grund.

Det kan ikke undgås at nogle rødder bliver beskadiget. Det er afgørende for en evt. tilladelse at der tages mest muligt hensyn for at mindske skaderne.

Anbefaling

Vi skal anbefale fredningsnævnet, at der gives tilladelse til at etablere kloakledningen på følgende vilkår:

- Stikledningerne ved Saronvej nr. 1 og 2B flyttes længere øst, så der opnås en afstand på ca. 10 meter til det nærmeste træ mod vest.
- Hovedledningen lægges, så der opnås så lang afstand til træerne som muligt dvs, i midten af vejen.
- Der udlægges jernplader langs udgravningen, så rødderne ikke bliver trykket af tunge maskiner/biler.
- De gravede huller skal lukkes så hurtigt som muligt for at mindske udtørring.
- Der må ikke lægges jord omkring træstammerne.”

Naturstyrelsen, Det åbne land, har i skrivelse af 14. marts 2014, jf. naturbeskyttelseslovens § 33, stk. 4, redegjort for de relevante fredningsmæssige forhold og afgivet supplerende oplysninger. Af skrivelsen fremgår blandt andet:

” ...

Fredningen

Saronvej er omfattet af fredningen af Horneby Alle, fredningsnævnet den 18 marts 1934, reg. nr.: 00423.00

Fredningen lyder blandt andet:

Det bestemmes derfor, at de Ege (+ 1 Røn), der nu findes langs vejen over Matr.Nr.8a Horneby, hvad enten de står på dette grundstykke eller på nabogrunden, skal være fredede, således at de ikke må fældes, kappes eller beskadiges og ikke beskæres uden fredningsnævnets samtykke.

Øvrig regulering/planlægning på arealet.

Naturstyrelsen vurderer, at projektet ikke vil medføre beskadigelse af plantearter eller yngle- eller rasteområder for de dyrearter, der fremgår af habitatdirektivet bilag IV.

Projektets indflydelse på de fredede træer.

For at indhente forstmæssig ekspertise til Naturstyrelsens udtalelse har projektet været sendt i høring i Naturforvaltningsenhed Nordsjælland.

Skovfoged Kim Mylling-Petersen har besøgt området sammen med Krüger, Forsyning Helsingør samt entreprenøren.

Af hensyn til de fredede egetræer foreslås det fredningsnævnet at projektet ændres på 2 punkter:

Sharonvej 1: Stikledning forskydes mod øst, således at der etableres en afstand på 5 m. fra stammebasis til stikledning (i eksisterende bed). Udover udlægning af jernplader opsættes der vintermætter omkring stammebasis samt omkring den nederste stammedel til beskyttelse mod beskadigelser i forbindelse med gravearbejdet.

Sharonvej 2B: Stikledning flyttes til en placering 5 m. øst for stammebasis på det østligste egetræ.

Såfremt disse ændringer besluttet, er det Naturstyrelsens vurdering, at ledningsarbejdet kan gennemføres uden større beskadigelser af de fredede egetræer, herunder særligt eventuelle skader på træernes rødder.

Øvrige bemærkninger.

I forbindelse med besigtigelsen blev der konstateret et tørt udgået egetræ nær vejen. På ledningsplanen er det træ nr. 3 fra øst placeret syd for Sharonvej. Det er Kim Mylling-Petersens vurdering, at træet kan udgøre en sikkerhedsmæssig risiko i forbindelse med færdsel ad Sharonvej.”

Fredningsnævnets afgørelse:

Efter naturbeskyttelseslovens § 50, stk. 1, kan fredningsnævnet dispensere fra bestemmelserne i en foreslået eller fastsat fredning, når det ansøgte ikke er i strid med fredningens formål. Videregående afvigelser fra en fredning end nævnt i stk. 1, og helt eller delvis ophævelse af en fredning kan, jf. lovens § 50, stk. 5, kun foretages efter reglerne om gennemførelse af fredninger.

Fredningsnævnet finder at kunne lægge til grund, at ansøgningen om dispensation fra fredningsbestemmelserne og om tilladelse ikke vil stride mod fredningens formål og vil være af underordnet betydning i forhold til dette. Fredningsnævnet finder endvidere, at det ansøgte ikke er hindret af de

hensyn, som fremgår af naturbeskyttelseslovens § 50, stk. 2-4. Fredningsnævnet meddeler herefter i medfør af naturbeskyttelseslovens § 50, stk. 1, dispensation og godkendelse til det ansøgte. Det er herved en betingelse, at de ovenfor af Naturstyrelsen nævnte projektændringer foretages, og at de ovenfor at Helsingør Kommune foreslåede vilkår overholdes.

Afgørelsen er truffet af fredningsnævnets formand i medfør af § 10, stk. 5, i bekendtgørelse nr. 1173 af 11. november 2006 om forretningsorden for fredningsnævn.

Tilladelsen bortfalder efter naturbeskyttelseslovens § 66, stk. 2, såfremt den ikke er udnyttet inden 3 år fra tilladelsens meddelelse eller ikke har været udnyttet i 3 på hinanden følgende år.

Tilladelsen omfatter ikke tilladelser, som skal meddeles af andre myndigheder.

Toftager
Nævnets formand

Vejledning om klage

Afgørelsen kan inden 4 uger fra den dag, afgørelsen er meddelt, påklages til Natur- og Miljøklagenævnet af adressaten for afgørelsen, ejeren af den ejendom, som afgørelsen vedrører, offentlige myndigheder og lokale foreninger og lignende, som har væsentlig interesse i afgørelsen samt landsdækkende foreninger og organisationer, hvis hovedformål er beskyttelse af natur og miljø, og landsdækkende foreninger og organisationer, som efter deres formål varetager væsentlige rekreative interesser, når afgørelsen berører sådanne interesser. Klage skal stiles til Natur- og Miljøklagenævnet og sendes til Fredningsnævnet.

Det er en betingelse for Natur- og Miljøklagenævnets behandling af en klage, at klageren indbetaler et gebyr på 500 kr. til Natur- og Miljøklagenævnet. Når Natur- og Miljøklagenævnet har modtaget klagen fra Fredningsnævnet, vil Natur- og Miljøklagenævnet tilsende klageren en opkrævning. Natur- og Miljøklagenævnet vil ikke påbegynde behandlingen af klagen, før gebyr er modtaget. Betales gebyret ikke inden for den fastsatte frist på 14 dage, afvises klagen fra behandling. Vejledning om gebyrbetaling kan findes på Natur- og Miljøklagenævnets hjemmeside www.nmkn.dk. Gebyret tilbagebetales, hvis klageren får helt eller delvist medhold i sin klage.

Denne afgørelse er sendt pr. e-mail til:

Forsyning Helsingør att: Niels Holm, nho@fh.dk

Krüger A/S, att: Stig Plessing, stp@kruger.dk og mlm@kruger.dk

Helsingør Kommune

Danmarks Naturfredningsforening

Danmarks Naturfredningsforening i Helsingør

Naturstyrelsen

Naturstyrelsen, Det åbne land

Friluftsrådet

Friluftsrådet v/Poul Erik Pedersen

DOF

DOF Nordsjælland

Fredningsnævnet for Nordsjælland

Sdr. Jernbanevej 18B

3400 Hillerød

Tlf. 47 33 87 32

E-mail: nordsjaelland@fredningsnaevn.dk

Den 7. december 2014 traf Fredningsnævnet for Nordsjælland afgørelse i sagen:

FS 049/2014 – Ansøgning om tilladelse til at foretage beskæring af et fredet egetræ på ejendommen matr. nr. 9n Horneby By, Hornbæk, beliggende Saronvej 1, 3100 Hornbæk, Helsingør Kommune.

Ansøgningen og Helsingør Kommunes udtalelse:

Helsingør Kommune har ved skrivelse af 11. august 2014 rettet henvendelse til Fredningsnævnet for Nordsjælland, idet ejeren af ovennævnte ejendom ønsker at foretage beskæring af et fredet egetræ på ejendommen. Det er oplyst, at egetræet står placeret tæt på skellet til matr. nr. 8pm. Om baggrunden for henvendelsen er oplyst, at ejendommens ejer skal have foretaget tagudskiftning på ejendommens beboelsesbygning. Der er i den anledning behov for at foretage afskæring af nogle grene, som er vokset ind over huset. Det er kun det mest nødvendige, der vil blive fjernet. Det er oplyst, at grenene ”banker ind i taget”, når det blæser, med den følge, at taget ødelægges. Placeringen af træet og træets vækst fremgår af medsendte fotos.

Helsingør Kommune kan som tilsynsmyndighed for fredningen anbefale det ansøgte med det vilkår, at beskæringen foretages under vejledning af en fagprofessionel.

Høringssvar og ansøgerens efterfølgende bemærkninger:

Naturstyrelsen, Det åbne land, har i skrivelse af 14. november 2014, jf. naturbeskyttelseslovens § 33, stk. 4, nærmere redegjort for den for sagen relevante fredning samt afgivet supplerende oplysninger:

”...

Fredningen

Ejendommen er omfattet af fredningen af Horneby Alle, fredningsnævnet den 18 marts 1934 reg. nr.: 00423.00.

Fredningen lyder blandt andet:

Det bestemmes derfor, at de Ege (+ 1 Røn), der nu findes langs vejen over Matr. Nr.8a Horneby, hvad enten de står på dette grundstykke eller på nabogrunden, skal være fredede, således at de ikke må fældes, kappes eller beskadiges og ikke beskæres uden fredningsnævnets samtykke.

Øvrig regulering/planlægning på arealet

Naturstyrelsen vurderer på baggrund af det fremsendte, at der er sandsynlighed for, at træet kan være levested for hulerugende fugle eller bilag IV-arter som flagermus.

Ifølge artsfredningsbekendtgørelsen er der forbud mod fældning af hule træer og træer med spættehuller i perioden 1. november til 31. august.

På denne baggrund kan Naturstyrelsen anbefale at en eventuel dispensation til beskæring gives på følgende vilkår.:

- at træet efterses inden beskæringen
- såfremt der konstateres hulheder eller lignende i træet, udsættes beskæringen til perioden 1. september til 31. oktober af hensyn til hulrugende fugle og bilag IV- arter.

...”

Fredningsnævnets afgørelse:

Efter naturbeskyttelseslovens § 50, stk. 1, kan fredningsnævnet dispensere fra bestemmelserne i en foreslået eller fastsat fredning, når det ansøgte ikke er i strid med fredningens formål. Videregående afvigelser fra en fredning end nævnt i stk. 1, og helt eller delvis ophævelse af en fredning kan, jf. lovens § 50, stk. 5, kun foretages efter reglerne om gennemførelse af fredninger.

Fredningsnævnet finder at kunne lægge til grund, at ansøgningen om dispensation fra fredningsbestemmelserne ikke vil stride mod fredningens formål og vil være af underordnet betydning i forhold til dette samt at det ansøgte tjener et velbegrundet formål. Fredningsnævnet finder endvidere, at det ansøgte ikke er hindret af de hensyn, som fremgår af naturbeskyttelseslovens § 50, stk. 2-4. Fredningsnævnet meddeler herefter i medfør af naturbeskyttelseslovens § 50, stk. 1, dispensation til det ansøgte. Det er en betingelse for den meddelte tilladelse, at de ovenfor af Helsingør Kommune og Naturstyrelsen foreslåede vilkår iagttages, herunder at beskæringen ikke sker i strid med bestemmelserne i artsfredningsbekendtgørelsen.

Afgørelsen er truffet af fredningsnævnets formand i medfør af § 10, stk. 5, i bekendtgørelse nr. 1173 af 11. november 2006 om forretningsorden for fredningsnævn.

Tilladelsen bortfalder efter naturbeskyttelseslovens § 66, stk. 2, såfremt den ikke er udnyttet inden 3 år fra tilladelsens meddelelse eller ikke har været udnyttet i 3 på hinanden følgende år.

Tilladelsen omfatter ikke tilladelser, som skal meddeles af andre myndigheder m.v.

Toftager
Nævnets formand

Vejledning om klage

Afgørelsen kan inden 4 uger fra den dag, afgørelsen er meddelt, påklages til Natur- og Miljøklagenævnet af adressaten for afgørelsen, ejeren af den ejendom, som afgørelsen vedrører, offentlige myndigheder og lokale foreninger og lignende, som har væsentlig interesse i afgørelsen samt landsdækkende foreninger og organisationer, hvis hovedformål er beskyttelse af natur og miljø, og landsdækkende foreninger og organisationer, som efter deres formål varetager væsentlige rekreative interesser, når afgørelsen berører sådanne interesser. Klage skal stiles til Natur- og Miljøklagenævnet og sendes til Fredningsnævnet.

Det er en betingelse for Natur- og Miljøklagenævnets behandling af en klage, at klageren indbetaler et gebyr på 500 kr. til Natur- og Miljøklagenævnet. Når Natur- og Miljøklagenævnet har modtaget klagen fra Fredningsnævnet, vil Natur- og Miljøklagenævnet tilsende klageren en opkrævning. Natur- og Miljøklagenævnet vil ikke påbegynde behandlingen af klagen, før gebyr er modtaget. Betales gebyret ikke inden for den fastsatte frist på 14 dage, afvises klagen fra behandling. Vejledning om gebyrbetaling kan findes på Natur- og Miljøklagenævnets hjemmeside www.nmkn.dk. Gebyret tilbagebetales, hvis klageren får helt eller delvist medhold i sin klage.

Til orientering bilægges relevante bestemmelser fra naturbeskyttelsesloven.

Denne afgørelse er sendt pr. e-mail til:

Helsingør Kommune, att: Anne-Marie Møldrup, amo55@helsingor.dk

Helsingør Kommune

Danmarks Naturfredningsforening

Danmarks Naturfredningsforening i Helsingør

Naturstyrelsen

Naturstyrelsen, Det åbne land

Friluftsrådet

Friluftsrådet v/Poul Erik Pedersen

DOF

DOF Nordsjælland

Bilag 1

Naturbeskyttelseslovens § 50

Fredningsnævnet kan meddele dispensation fra en foreslået eller fastsat fredningsbestemmelse, når det ansøgte ikke vil stride mod fredningens formål. Reglerne i § 66 finder tilsvarende anvendelse.

Stk.2. Fredningsnævnet kan kun meddele dispensation fra en fredning eller en foreslået fredning i eller uden for et internationalt naturbeskyttelsesområde, hvis det ansøgte ikke indebærer forringelse af naturtyper og levesteder for arter eller betydelige forstyrrelser af arter, som området er udpeget for.

Stk.3. Medmindre betingelserne i § 65, stk. 6, er opfyldt, kan fredningsnævnet ikke meddele dispensation fra en fredning eller en foreslået fredning, hvis det ansøgte kan

- 1) beskadige eller ødelægge yngle- eller rasteområder i det naturlige udbredelsesområde for de dyrearter, der er nævnt i bilag 3 til loven, eller
- 2) ødelægge de plantearter, der er nævnt i bilag 5 til loven, i alle livsstadier.

Stk.4. Det skal fremgå af afgørelser efter stk. 1, at betingelserne i stk. 2 og 3 er opfyldt.

Stk.5. Videregående afvigelser fra en fredning end nævnt i stk. 1 samt hel eller delvis ophævelse af en fredning kan kun foretages efter reglerne om gennemførelse af fredninger.

Fredningsnævnet for Nordsjælland

Sdr. Jernbanevej 18B

3400 Hillerød

Tlf. 20 12 28 42

E-mail: nordsjaelland@fredningsnaevn.dk

Den 3. oktober 2021 traf Fredningsnævnet for Nordsjælland afgørelse i sagen:

FN-NSJ-040-2021 – Beskæring af fredet træ – matr.nr. 8 pm Horneby by, Hornbæk, Saronvej 14, 3100 Hornbæk, Helsingør Kommune

Ansøgningen

Ejerne, Gitte Hammer Rasmussen og Claes Albert Rasmussen, af Saronvej 14, 3100 Hornbæk, Helsingør Kommune, har ansøgt om at måtte beskære et fredet træ, der står ud for deres ejendom. Ansøgerne har købt ejendommen ved skøde af 28. april 2021. Ansøgningen er indgivet til Helsingør Kommune, der har redegjort for sagen i et brev af 29. juni 2021 til fredningsnævnet.

Det fremgår af kommunens redegørelse, at ansøgerne har henvist til, at træet er hårdt svækket og har flere døde grene, som hænger ud over garage og parkeringsarealer. Ejerne er bange for at grene knækker og rammer dem eller deres biler.

Helsingør Kommune blev i 2020 opmærksom på, at det omhandlede træ var blevet forgiftet. Kommunen foretog besigtigelse den 26. august 2020 og konstaterede dels forgiftningen og dels at træet var ved at tabe bladene. Det blev vurderet, at træet stod på vejmatriklen op ad skellet til Saronvej 14. Vejmatriklen er efter kommunens opfattelse en herreløs ejendom. Da der således ikke er nogen ejer at rette håndhævelsen mod, anmeldte kommunen forgiftningen af træet til politiet, som imidlertid ikke fandt grundlag for at indlede en efterforskning.

Kommunen har den 29. juni 2021 på ny foretaget besigtigelse og har konstateret, at de fleste grene mangler blade. En af de nederste grene, der rakte ind over nr. 14, havde sunde blade. I toppen af træet havde enkelte grene små forkrøblede blade. Generelt var træet hårdt medtaget af forgiftningen.

Det er i øvrigt oplyst, at kommunen tidligere har fjernet døde grene på træerne. Disse grene rakte ud over selve Saronvej, idet vejen er den del af en offentlig cykelsti til Rusland-fredningen og Tegners Museum.

Fredning

Træerne på Saronvej er omfattet af kendelse af 18. marts 1934 om fredning vedrørende Horneby Allé. Det fremgår af kendelsen, at træerne er fredede, og at de ikke må fældes eller beskæres uden tilladelse fra fredningsnævnet.

Indstilling

Helsingør kommune har vurderet, at de grene, der ikke har blade vil kunne udgøre en fare for mennesker eller biler. Kommunen har derfor anbefalet, at der gives dispensation til at beskære disse grene.

Kommunen finder ikke, at de død grene er egnede yngle eller rastesteder for flagermus eller andre arter omfattet af EU Habitatdirektivs bilag 4.

Høring

Fredningsnævnet har foretaget høring af DN, DN Helsingør, Friluftsrådet, Friluftsrådet Nordsjælland, Dansk Ornitologisk Forening og DOF Helsingør.

Der ses ikke at være fremkommet indsigelser mod det ansøgte.

Fredningsnævnets begrundelse og afgørelse

Efter naturbeskyttelseslovens § 50, stk. 1, kan fredningsnævnet give dispensation fra en fredningsbestemmelse, når det ansøgte ikke vil stride mod fredningens formål.

Fredningens formål må antages at have været at bevare træerne i alléen. Der er dog samtidig givet adgang til, at beskæring af træerne kan ske med fredningsnævnets tilladelse. Der er efter det oplyste risiko for nedfald af grene, der kan indebære person- eller tingsskade.

Betingelserne i naturbeskyttelseslovens § 50, stk. 2-4, er opfyldt.

Fredningsnævnet tager derfor ansøgningen fra ejerne af Saronvej 14 i Hornbæk til følge.

Tilladelsen kan udnyttes fra meddelelsen herom til ejerne af Saronvej 14.

Fredningsnævnet har således fraveget Naturbeskyttelseslovens § 87, stk. 7.

Klagefristen er 4 uger, jf. § 87, stk. 1, jf. § 78, stk. 3.

Tilladelsen bortfalder efter 3 år.

Afgørelsen er truffet af fredningsnævnets formand i medfør af bekendtgørelse nr. 842 af 27. juni 2016 om forretningsorden for fredningsnævn § 10, stk. 5.

Denne afgørelse er sendt pr. mail til:

Gitte Hammer Rasmussen og Claes Albert Rasmussen
Helsingør Kommune
Danmarks Naturfredningsforening
DN i Helsingør
Miljøstyrelsen
Friluftsrådet
Friluftsrådet, Kreds Nordsjælland
Dansk Ornitologisk Forening
DOF Nordsjælland

Bilag 1

Naturbeskyttelseslovens § 50

Fredningsnævnet kan meddele dispensation fra en foreslået eller fastsat fredningsbestemmelse, når det ansøgte ikke vil stride mod fredningens formål. Reglerne i § 66 finder tilsvarende anvendelse.

Stk.2. Fredningsnævnet kan kun meddele dispensation fra en fredning eller en foreslået fredning i eller uden for et internationalt naturbeskyttelsesområde, hvis det ansøgte ikke indebærer forringelse af naturtyper og levesteder for arter eller betydelige forstyrrelser af arter, som området er udpeget for.

Stk.3. Medmindre betingelserne i § 65, stk. 6, er opfyldt, kan fredningsnævnet ikke meddele dispensation fra en fredning eller en foreslået fredning, hvis det ansøgte kan

- 1) beskadige eller ødelægge yngle- eller rasteområder i det naturlige udbredelsesområde for de dyrearter, der er nævnt i bilag 3 til loven, eller
- 2) ødelægge de plantearter, der er nævnt i bilag 5 til loven, i alle livsstadier.

Stk.4. Det skal fremgå af afgørelser efter stk. 1, at betingelserne i stk. 2 og 3 er opfyldt.

Stk.5. Videregående afvigelser fra en fredning end nævnt i stk. 1 samt hel eller delvis ophævelse af en fredning kan kun foretages efter reglerne om gennemførelse af fredninger.

Naturbeskyttelseslovens § 74

Det påhviler den til enhver tid værende ejer eller bruger af en ejendom at berigtige et ulovligt forhold, medmindre andet følger af kapitel 11 a.

Stk.2. Tilsynsmyndigheden, jf. § 73, kan for ejerens regning lade et påbud om at berigtige et ulovligt forhold tinglyse på ejendommen. Når forholdet er berigtiget, skal myndigheden lade påbuddet aflyse fra tingbogen.

Stk.3. Når et ved dom meddelt påbud om at berigtige et ulovligt forhold ikke efterkommes rettidigt, og inddrivelse af tvangsbøder ikke kan antages at føre til, at påbuddet efterkommes, kan tilsynsmyndigheden foretage det nødvendige til forholdets berigtigelse på den forpligtedes regning.

Stk.4. Såfremt et ulovligt forhold frembyder fare for opretholdelsen af tilstanden af et område eller for dyr og planter, der er beskyttet i medfør af loven, og et påbud om at berigtige forholdet ikke efterkommes rettidigt, kan tilsynsmyndigheden umiddelbart lade det nødvendige arbejde udføre på den forpligtedes regning. Politiet yder nødvendig bistand hertil.

Stk.5. Såfremt et påbud om at berigtige et ulovligt forhold omfattet af § 21, stk. 1, eller af regler udstedt efter § 21, stk. 2, nr. 2 og 5, ikke efterkommes rettidigt, kan tilsynsmyndigheden umiddelbart lade det nødvendige arbejde udføre på den forpligtedes regning.